

# ATLAS DE RIESGOS

## AXAPUSCO

**#PrevenirEsVivir**

## GOBIERNO DEL ESTADO DE MÉXICO

LIC. ALFREDO DEL MAZO MAZA

GOBERNADOR CONSTITUCIONAL DEL ESTADO DE MÉXICO

LIC. ERNESTO JAVIER NEMER ÁLVAREZ

SECRETARIO GENERAL DE GOBIERNO

LIC. RICARDO DE LA CRUZ MUSALEM

COORDINADOR GENERAL DE PROTECCIÓN CIVIL DEL ESTADO DE MÉXICO

LIC. NOE MARTÍNEZ JUÁREZ

PRESIDENTE MUNICIPAL CONSTITUCIONAL DE AXAPUSCO, ESTADO DE MEXICO

**AYUNTAMIENTO DE AXAPUSCO**  
**(2019-2021)**

**PRESIDENTE MUNICIPAL CONSTITUCIONAL**

(LIC. NOE MARTINEZ JUAREZ)

**SINDICA MUNICIPAL**

(C. MA. GUADALUPE MADRID ESCOBEDO)

**PRIMER REGIDOR**

(C. ANTONIO BAUTISTA MATA)

**SEGUNDA REGIDORA**

(C. PERLA BETZABETH ELIZALDE ROJO)

**TERCERA REGIDORA**

(C. DULCE MARIA CERVANTES MORA)

**CUARTO REGIDOR**

(C. EMILIANO GARCIA AVILA)

**QUINTA REGIDORA**

(C. LUPE CERVANTES DE JESUS)

**SEXTA REGIDORA**

(C. MINERVA CURIEL ELIZALDE)

**SÉPTIMO REGIDOR**

(C. ALVARO PEREYRA PASTEN)

**OCTAVA REGIDORA**

(C. MARIA ELENA GARCIA CORONEL)

**NOVENA REGIDORA**

(C. CELIA TELLEZ HERNANDEZ)

**DECIMO REGIDOR**

(C. JUAN ROBLEDO GUTIERREZ)

**SECRETARIO DEL H. AYUNTAMIENTO**

(LIC. MIGUEL ANGEL ESCAMILLA HERNANDEZ)

## CONTENIDO

<b>PRESENTACIÓN</b> .....	<b>7</b>	6.- CLIMAS .....	27
<b>INTRODUCCIÓN</b> .....	<b>8</b>	7.- ZONAS SUSCEPTIBLES A INUNDACIÓN .....	28
<b>OBJETIVO</b> .....	<b>9</b>	8.-TEMPERATURA MEDIA ANUAL .....	29
<b>MARCO LEGAL</b> .....	<b>9</b>	9.- PRECIPITACIÓN MEDIA ANUAL.....	30
<b>I.-ASPECTOS GENERALES</b> .....	<b>11</b>	10.- FRECUENCIA DE HELADAS.....	31
<b>I.-ASPECTOS GENERALES</b> .....	<b>11</b>	11.- FRECUENCIA DE GRANIZADAS .....	32
<i>TOPONIMIA</i> .....	11	<b>III.- NOMENCLÁTOR DE LOCALIDADES</b> .....	<b>34</b>
<i>UBICACION GEOGRAFICA</i> .....	11	<b>IV.-SUBSISTEMA PERTURBADOR</b> .....	<b>39</b>
<i>LÍMITES Y EXTENSIÓN TERRITORIAL</i> .....	11	AGENTES PERTURBADORES.....	39
VÍAS DE ACCESO .....	12	ZONAS SUSCEPTIBLES DE INUNDACIÓN Y ENCHARCAMIENTOS (3 Registros).....	43
TOPOGRAFÍA E HIPSOMETRÍA.....	13	ACTIVIDAD COMERCIAL (15Registros) .....	46
CLIMA .....	14	ESTACIONES DE SERVICIO, EXPENDIOS CLANDESTINOS (5 Registros).....	54
GEOLOGÍA. ....	14	GASERAS, ESTACIONES DE CARBURACION, EXPENDIOS CLANDESTINOS (11 Registros)	58
EDAFOLOGÍA .....	14	.....	58
POBLACIÓN .....	15	INDUSTRIAS ( 6 Registros).....	65
SALUD .....	15	POLVORINES (9 Registros) .....	69
EDUCACIÓN.....	16	TIRADERO DE BASURA Y / O RELLENOS SANITARIOS (2 Registro) .....	75
RELIGIÓN .....	17	REPORTE DE ACCIDENTES CARRETEROS (Eventos).....	77
INDUSTRIA .....	18	REPORTE DE FESTIVIDADES (42 Eventos).....	79
<i>VIVIENDA</i> .....	18	<b>V.-ZONAS DE RIESGO EN EL MUNICIPIO DE AXAPUSCO</b> .....	<b>82</b>
TURISMO.....	18	FENÓMENOS HIDROMETEOROLÓGICOS .....	82
ECOSISTEMAS .....	19	<i>FACTORES QUÍMICOS</i> .....	83
<b>II.- MAPAS GENERALES</b> .....	<b>22</b>	<i>FACTORES SANITARIOS</i> .....	86
1.- EL MUNICIPIO EN EL CONTEXTO ESTATAL.....	22	FACTORES SOCIO-ORGANIZATIVOS .....	86
2.- TOPOGRAFÍA.....	23	<b>VI.- SUBSISTEMA AFECTABLE</b> .....	<b>88</b>
3.- GEOLOGÍA .....	24	<u>REGISTROS ADMINISTRATIVOS DEL SUBSISTEMA AFECTABLE</u> .....	<u>89</u>
4.- EDAFOLOGÍA.....	25	CENTROS CULTURALES (21 Registros) .....	90
5.- HIPSOMETRÍA .....	26	CENTROS RECREATIVOS (5 Registros) .....	99

HOSPEDAJE (4 Registro) .....	103
INSTITUCIONES EDUCATIVAS Y DE REHABILITACIÓN (61 Registros) .....	106
MERCADOS, TIANGUIS Y CENTRALES DE ABASTO ( 7 Registros) .....	141
BARES, RESTAURANTES Y CENTROS NOCTURNOS ( 6 Registro).....	146
TEMPLOS (18 Registros).....	150
TIENDAS DE AUTOSERVICIO Y DEPARTAMENTALES ( 7 Registros).....	158
<b>VII.- SUBSISTEMA REGULADOR .....</b>	<b>163</b>
<u>REGISTROS ADMINISTRATIVOS DEL SUBSISTEMA REGULADOR .....</u>	<u>164</u>
CENTROS DE RESPUESTA INMEDIATA Y AUXILIO ( 4 Registros).....	165
INFRAESTRUCTURA BÁSICA Y SERVICIOS VITALES ( 8 Registros) .....	170
CEMENTERIOS, CREMATORIOS Y SALAS DE VELACIÓN (16 Registros) .....	175
INSTITUCIONES DE SALUD Y CONSULTORIOS MÉDICOS ( 9 Registro).....	183
REFUGIOS TEMPORALES (1 Registro).....	189
INVENTARIO DE RECURSOS .....	191
TELÉFONOS DE EMERGENCIA.....	192
<b>VIII.- MAPAS DE REFERENCIA GEOGRÁFICA.....</b>	<b>195</b>
<b>CONCEPTOS Y DEFINICIONES .....</b>	<b>234</b>
<b>FUENTES DE INFORMACIÓN .....</b>	<b>236</b>
<b>COLABORADORES .....</b>	<b>237</b>

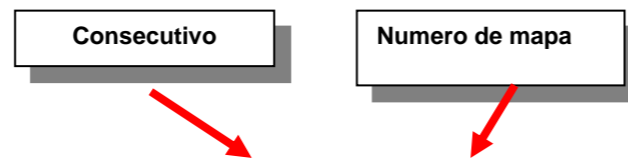
## EJEMPLO DE USO DEL ATLAS DE RIESGOS

El contenido del presente atlas está dividido en ocho secciones; la sección II contiene mapas de información general relacionados con los temas de la sección I.

La sección VIII está compuesta por mapas municipales (MAPA GENERAL, MAPA 1, MAPA 2, etc.); cada mapa contiene elementos representados de forma puntual, lineal y poligonal por medio de símbolos y números que los identifican de forma única con las fichas de contenido correspondientes; dicho número se denomina **consecutivo** y se encuentra ubicado en la parte superior derecha de cada una de las fichas, para localizar elementos a partir de la ficha, refiérase al recuadro **Número de Mapa** el cual contiene el número del mapa en que se localiza el elemento en cuestión.

Nota: En algunos casos la cuadrícula de las coordenadas UTM en el mapa sirve también para la delimitación de los cuadrantes.

Ejemplo:



<b>Municipio:</b> AXAPUSCO	044 Clave Municipio	<b>Número consecutivo (identificador en el mapa)</b> 7	MAPA-20 <b>Número de Mapa</b>
<b>1.- DATO GENERALES</b>		<b>2.- DATOS ESPECÍFICOS</b>	
<b>Fecha de la información:</b> 05 -OCT-2020	<b>Nombre:</b> ENERGIA DEL VALLE DE MEXICO 1		
<b>Localidad:</b> JALTEPEC	<b>Infraestructura:</b> ELECTRICA		
<b>Sublocalidad:</b> FRANCISCO I. MADERO	<b>Capacidad:</b> 15 PERSONAS		
<b>Categoría Administrativa:</b> COLONIA	<b>Niveles de la construcción:</b> 1		
	<b>Número de Oficinas:</b> 3		
	<b>Días laborables:</b> DE LUNES A DOMINGO		
<b>Dirección:</b> CARRETERA OTUMBA-CD. SAHAGUN, KM. 16+250	<b>Horario:</b> 07:00 - 07:00 HRS.		
	CP:55901		



## **PRESENTACIÓN**

En estos tiempos la ciudadanía exige que su gobierno actúe con honestidad, responsabilidad y eficiencia en el cumplimiento de atender con oportunidad las necesidades de la población. Ello implica, por consiguiente, la obligación primaria de proteger la vida, la propiedad y los derechos de todos los individuos, así como su entorno.

En la actualidad es necesario que la sociedad adquiera una conciencia y educación en materia de protección civil, que estimule conductas de autoprotección y prevención para promover una cultura de la protección civil con una gestión integral del riesgo y conocimiento de hacer ciudades resilientes.

Así como capacidad de organización y actuación ante calamidades de origen natural o antropogénicos, para evitarlas y enfrentarlas con el menor daño posible, sobretodo prevenirlas. Pasar de esquemas reactivos a modelos de intervención preventivos.

En situaciones de emergencia, el primer respondiente es la autoridad municipal para quien es imprescindible que cuenten con un instrumento para la toma de desiciones que integre información necesaria para dar respuesta a las demandas de seguridad colectiva ante la existencia de riesgos.

La significación y trascendencia que la Protección Civil tiene en nuestros días hace necesaria la existencia de un documento de información que represente geográficamente los diferentes riesgos, donde se puedan analizar y evaluar las zonas vulnerables dentro del municipio.

Por tal motivo y dando cumplimiento al principal objetivo de protección civil que es la salvaguarda de la integridad física de las personas, sus bienes y su entorno, el Ayuntamiento de Axapusco , a través de la Dirección de Protección Civil en colaboración con la Coordinación General de Protección Civil del Estado elaboraron y actualizaron el presente documento denominado **Atlas de Riesgos de Axapusco (Información Básica)**. La existencia de éste, como sistema de información y consultivo superior en la materia, constituye el elemento efectivo para sentar las bases que servirán en la prevención de los riesgos a los que la comunidad está expuesta.

El Atlas de Riesgos es un sistema y herramienta que integra información cartográfica y estadística, útil en la elaboración de planes de prevención y auxilio, oportuna en la toma de decisiones en caso de desastre, así como auxiliar en la integración para la planeación y desarrollo municipal.

## INTRODUCCIÓN

Desde los albores de la historia, el hombre ha sido víctima constante de las inclemencias del tiempo, de la transformación y modelado de la corteza terrestre, así como de conflictos de la integración misma de la sociedad; diferentes estrategias han tenido que implementar para controlar o minimizar todos los efectos que pongan en riesgo su estabilidad.

Actualmente diversos países han instituido programas de protección y ayuda ciudadana con eficiencia gracias a la respuesta cotidiana y eficiente de la población y las autoridades.

La salvaguardia de la persona y la sociedad, así como sus bienes y entorno ante la eventualidad de un desastre, es el objetivo básico de Sistema Estatal de Protección Civil. Por esto, es necesaria la coordinación permanente y precisa de la voluntad y espíritu de colaboración entre diversos participantes en este sistema. La solidaridad y la ayuda mutua son indispensables, no solamente al ocurrir una situación crítica, se hace necesaria también, para establecer los mecanismos de prevención y preparación adecuados que permitan reducir o mitigar en lo posible los efectos de cualquier fenómeno destructivo.

El presente documento fue integrado en base al Cuaderno para el levantamiento de Información en la Elaboración de Atlas de Riesgos Municipales, información cartográfica, así como las metodologías y lineamientos establecidos por el departamento de Geoprocesamiento y Base de Datos de la Coordinación General de Protección Civil, estructurado de la siguiente manera:

- Aspectos Generales del Municipio; esta sección la integran aquellos datos de referencia y estadísticos como toponimia, ubicación geográfica, límites y extensión territorial, tenencia de la tierra, división territorial, vías de acceso, topografía e hipsometría, climas, geología, edafología, uso del suelo, hidrología, población salud, religión, agricultura, ganadería, industria, vivienda, y turismo.
- La sección de Aspectos Generales esta reforzada por los mapas generales, mostrando así un panorama general del municipio.

- Nomenclátor de Localidades, listado de nombres oficiales de localidades y sublocalidades que integran el territorio municipal.
- Descripción y clasificación del Subsistema Perturbador, se describen los diferentes agentes perturbadores de origen natural y antropogénico, en esta sección se han integrado también los registros administrativos.
- Zonas de Riesgo en el Municipio, resumen de todos aquellos elementos generadores de riesgo y su distribución dentro del municipio, así como algunas medidas de solución.
- Descripción y clasificación del Subsistema Afectable, contiene de manera general que es el subsistema afectable, y bajo situaciones de riesgo quien lo conforma; se han integrado también los registros administrativos.
- Descripción y clasificación del Subsistema Regulador, descripción del subsistema, así como los registros administrativos que lo conforman, se encuentra también un inventario de recursos y directorios de emergencia.
- Cartografía municipal donde se representan los elementos generadores de riesgo y los vulnerables al mismo.
- Finalmente se presentan las conclusiones derivadas del análisis de toda la información tanto cartográfica como estadística de los fenómenos y factores de riesgos presentes en el municipio, así también el análisis del sector vulnerable y las instancias de auxilio.

Este documento debe considerarse como un sistema para la toma de decisiones, es operativo y funcional, en la gestión integral del riesgo, para que, en coordinación con los sistemas de protección civil, los tres sectores: público, social y privado, hagan frente común de manera consciente y racional a los efectos de los agentes generadores de riesgo.

## **OBJETIVO**

Identificar, analizar y evaluar los riesgos tanto de origen natural como antrópico que han tenido incidencia o pudieran presentarse en el territorio geográfico municipal, ocasionando desastres o situaciones de peligro en zonas que por sus características poseen cierto grado de vulnerabilidad ante los fenómenos perturbadores.

Por tal motivo se requiere integrar un documento geográfico-descriptivo que en materia de Protección Civil constituya el reflejo de la imagen actual del municipio, convirtiéndose en una valiosa herramienta de análisis que permitirá planificar, diseñar y establecer los mecanismos de seguridad para reducir al mínimo los efectos nocivos de ocurrencia de fenómenos destructivos que amenacen la integridad física de la población, así como sus bienes y entorno.

## **MARCO LEGAL**

El sistema de Protección Civil nace a partir de los sismos del 19 y 20 de septiembre de 1985. Los cuantiosos daños y dolorosos resultados de estos eventos en diversas ciudades de la entidad federativa, en especial en la ciudad de México; hicieron patente la necesidad de perfeccionar los dispositivos y de reforzar los planes y programas en materia de Protección Civil y de difundir esta cultura entre autoridades y sociedad, para que en caso de siniestro la respuesta sea rápida y eficiente.

El 9 de octubre del mismo año, el presidente de la República acordó la creación de la Comisión Nacional de Reconstrucción, con el fin de dirigir adecuadamente las acciones de auxilio a la población.

El 29 de noviembre de 1985, nace el Sistema Nacional de Protección Civil (SINAPROC); que se constituye en un conjunto orgánico y articulado de estructuras y relaciones funcionales de métodos y procedimientos del sector público, grupos privados y sociales; con el fin de ejecutar acciones de común acuerdo destinadas a la protección y salvaguarda de los ciudadanos contra peligros y riesgos que se presentan en la eventualidad de un desastre.

El 1 de febrero de 1994 se aprobó la ley de Protección Civil del Estado de México, misma que actualmente está derogada y es suplida por el libro sexto del Código Administrativo del Estado de México, publicada en la gaceta de gobierno el 13 de diciembre del 2001 y que entró en vigor el 13 de marzo del 2002; la cual tiene por objeto regular las acciones de Protección Civil en el Estado de México

La Ley Orgánica Municipal del Estado de México, en su capítulo sexto Artículo 81 TER menciona que:

Cada ayuntamiento constituirá un consejo municipal de protección civil, que encabezará el presidente municipal, con funciones de órgano de consulta y participación de los sectores público, social y privado para la prevención y adopción de acuerdos, así como la ejecución en general, de todas las acciones necesarias para la atención inmediata y eficaz de los asuntos relacionados con situaciones de emergencia, desastre, o calamidad que afecten a la población.

Son atribuciones de los Consejos Municipales de Protección Civil:

Identificar en un Atlas de Riesgos Municipal los sitios que por sus características específicas puedan ser escenarios de situaciones de emergencia, desastres o calamidad; dicho documento deberá publicarse en la Gaceta Municipal durante el primer año de gestión de cada ayuntamiento.

Formular en coordinación con las autoridades estatales de la materia, planes operativos para prevenir riesgos, auxiliar y proteger a la población y restablecer la normalidad, con la oportunidad y eficacia debidas, en caso de desastre.


v



PROTECCIÓN CIVIL  
AXAPUSCO



# SECCIÓN I ASPECTOS GENERALES



## I.-ASPECTOS GENERALES

### I.-ASPECTOS GENERALES

#### TOPONIMIA

Axapusco viene del idioma náhuatl Axopochco, de atl: agua y xapochtli: agujero cavado exprofeso para almacenar algo; esto es como jagüey, represa o aljibe, por lo que la definición oficial es: "en el aljibe de agua"



#### LÍMITES Y EXTENSIÓN TERRITORIAL

Tiene una extensión territorial de 269.01 kilómetros cuadrados, lo que representa 1.03% del territorio estatal. Se encuentra a una altura de la cabecera municipal sobre el nivel del mar, de 2,350 metros.

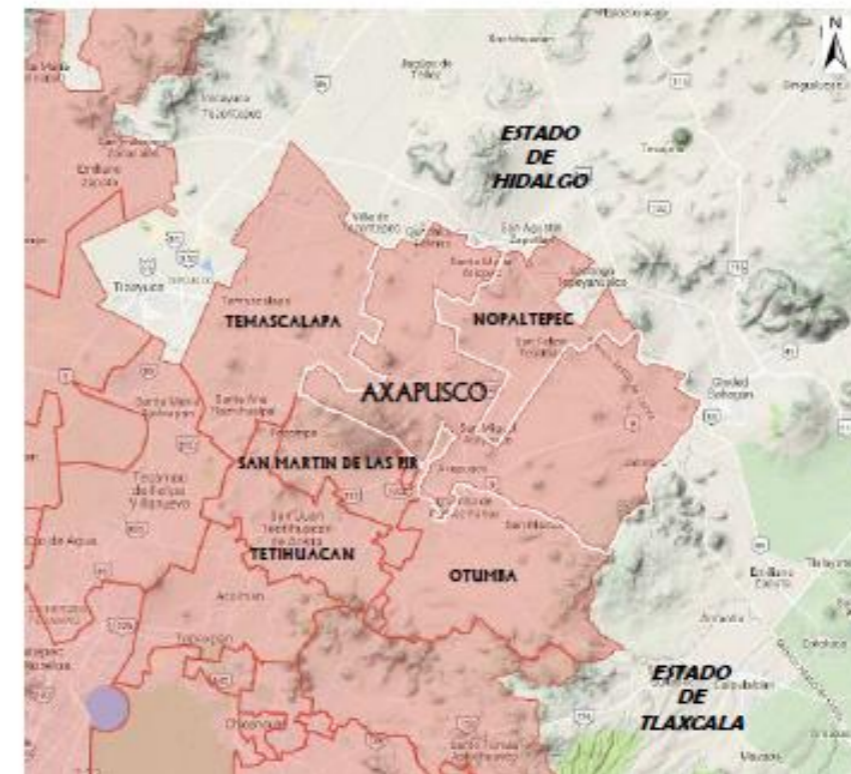
Limita al norte con el Estado de Hidalgo y el municipio de Nopaltepec; al sur con el municipio de Otumba; al este, con el Estado de Hidalgo y al oeste, con los municipios de Temascalapa y San Martín de las Pirámides. Su distancia aproximada con la capital del estado es de 130 kilómetros

#### UBICACION GEOGRAFICA

El municipio de Axapusco se localiza en la parte noreste del Estado de México, en las siguientes coordenadas extremas

Latitud	Longitud
19°40'10"	98°35'50"
19°52'54"	98°52'08"

FUENTE: PLAN MUNICIPAL DE DESARROLLO URBANO DE AXAPUSCO 2020



FUENTE: COORDINACIÓN GENERAL DE PROTECCION CIVIL, 2019

## VÍAS DE ACCESO

La región donde se localiza el Municipio de Axapusco está compuesta por cuatro vialidades de carácter federal, las cuales son: Temascalapa-Axapusco, San Martín de las Pirámides-Tulancingo, Otumba-Ciudad Sahagún y el libramiento de Cuota México-Tulancingo; estas dos últimas ligan al Municipio con el Estado de Hidalgo.

Longitud del sistema carretero del Municipio está integrado por 71.4 km., de los cuales 8.20 km. son carreteras federales pavimentadas y 11.5 km. revestidas; y 51.70 km. son Carreteras Estatales pavimentadas. La mayor parte de las vialidades son uniones principales, que unen los cuatro puntos cardinales en el Municipio.

La red carretera del Municipio está pavimentada en un 83.9%, mientras que el restante 16.1% no lo están.



AUTOPISTA ARCO NORTE

## Vialidad Regional

El Sistema Vial del centro de población está integrado por vialidades de carácter regional, primario y secundario; las cuales permiten la interrelación de la comunidad del Municipio con otras localidades Municipales.

Las vialidades de orden regional se encuentran compuestas por tres carreteras libres de carácter federal, las cuales permiten comunicar al Municipio con el Estado de Hidalgo como se mencionó anteriormente.

## Vialidad Primaria

El sistema de Vialidad Primaria está constituido por vialidades que permiten articular las distintas zonas que integran el Municipio, así como por aquellas que permiten acceder a las mismas, entre las cuales se encuentran las siguientes: Vialidad Benito Juárez, permite interrelacionar a la Cabecera Municipal con la zona norte, a través del Libramiento Cuota México-Tulancingo.



CASETA SAHAGUN ARCO NORTE

La Vialidad Gregorio Aguilar, es la principal vía de acceso a la Cabecera Municipal tanto al norte como al sur. Comunica a los poblados de Barrio Tlamapa, San Miguel Atepoxtco y Santo Domingo Aztacameca (por la zona norte); y con la Cabecera Municipal de Otumba (en la zona sur).

La Carretera Federal San Martín de las Pirámides-Tulancingo es una vialidad que presenta una sección de 12 metros, con un solo cuerpo de 2 carriles. En esta vialidad el tránsito vehicular es constante ya que es una de las principales vías de acceso al Estado de Hidalgo y viceversa. Esta es una de las vialidades saturadas del Municipio; en las demás, el tránsito es constante y fluido, lo que no representa un problema de conflicto vial.

El Municipio de Axapusco cuenta con dos ramificaciones de la vía férrea, una de estas ramificaciones se dirige a Veracruz con una estación en Jaltepec; y la otra, es la vía México-Tulancingo con estación en la comunidad de Guadalupe Relinas. La red ferroviaria del municipio, aunque se encuentra en mal estado, está actualmente en operación.




ESTACIÓN FERROVIARIA


## TOPOGRAFÍA E HIPSOMETRÍA

El Municipio de Axapusco está constituido por lomeríos con una inclinación de este a oeste, y por pequeños cerros entre los que hay llanuras, destacan los cerros del Tepayotl, el Tlacoyo, Jaltepec y el de las campanas o Halayote, siendo el primero el más alto con aproximadamente 2,900 metros sobre el nivel del mar.



CERRO JALTEPEC





Cerró gordo

## CLIMA

Se tiene un clima templado subhúmedo, excepto los meses de diciembre a marzo en que el clima es templado semifrío. La temperatura oscila entre los 10° y 32° Celsius, siendo los meses de mayo, junio y Julio los más calurosos, mientras que diciembre, enero y febrero los más fríos. Los meses más lluviosos son: Julio y agosto, con un rango de entre 110 y 120 milímetros de lluvia. La humedad mayor corresponde a los días más lluviosos que son aproximadamente 75.

La temporada de heladas inicia a finales del mes de septiembre y principios de octubre, siendo las más intensas en los meses de enero y febrero. Los vientos más fuertes se presentan los meses de febrero a junio con una dirección de oriente a poniente, causando grandes tolveneras en toda la región.

## GEOLOGÍA.

La estructura geológica del municipio de Axapusco está compuesta de tres tipos de suelo:

### Rocas ígneas estrusivas

Toba basáltica: se localiza en las zonas montañosas y abarca el 20% aproximadamente de la superficie del Municipio, este tipo de rocas no representa riesgo a los asentamientos humanos.

Brecha Volcánica: ocupa el 6% de la superficie del municipio aproximadamente, se localiza en las zonas más altas de las elevaciones montañosas, este tipo de suelo presenta problema para el Desarrollo Urbano ya que por sus características no permite la permeabilidad, además de que el suelo es muy duro y propenso a la erosión. Algunas localidades que se asientan sobre este tipo de rocas son: Santa María, San Antonio Coayuca, Ranchería Zacatepec, Col. Los Remedios y San Pablo Xuchitl en la porción nor-oeste del Municipio.

### Rocas sedimentarias Clásticas

Arenisca y toba ocupan el 60% de la superficie del Municipio generalmente en la zona norte del mismo. Este tipo de rocas por su composición, no son recomendables para el Desarrollo Urbano, ya que como sus suelos son muy duros, los costos para urbanizarlos son muy elevados además de ser muy propensos a la erosión. En este tipo de subsuelo se ubican gran parte de las localidades del Municipio, principalmente en zonas de bajas pendientes, tal es el caso de la Cabecera Municipal, Tetepantla y San Miguel Ometusco.

### Suelos de depósito

Aluvial: este tipo de suelo se encuentra al sur del Municipio y este de la Cabecera Municipal. El 14% del Municipio presenta este tipo de suelo: la principal restricción para el desarrollo urbano es la baja capacidad de carga y la vulnerabilidad sísmica.

Debido a que el Municipio se encuentra inmerso en el sistema Orográfico de la Provincia Volcánica Transversal y de la Sub-provincia de Lagos y Volcanes de Anáhuac, existen riesgos sísmicos latentes

## EDAFOLOGÍA

El Municipio de Axapusco está constituido por lomeríos con una pendiente de este a oeste y por pequeños cerros entre los cuales se encuentran llanuras que son utilizadas como terrenos ejidales, entre los cerros destacan el "Tepayotl", el "Tlacoyo", el "Santa Ana Tesoyo", el "Jaltepec" y el de las "Campanas".

Los tipos de suelo que predominan en el Municipio de Axapusco son los feozem háplico que presentan una textura mediana fase dúrica de menos de 50 cm. de profundidad, el tipo de suelo antes mencionado lo podemos localizar en zonas semiáridas y con diversos tipos de terreno, desde planos hasta montañosos, su característica principal es una capa superficial oscura, suave

Rica en materia orgánica y nutriente como carbonato de calcio, hierro, manganeso, etc.

#### USO DEL SUELO

El carácter rural de Axapusco se puede constatar por el uso que se le da a su territorio. La agricultura de temporal ocupa el 48.9 % de la superficie municipal, siendo 13,148.95 hectáreas que tienen uso agrícola; las actividades pecuarias utilizan el 22 % y la superficie forestal representa el 21% del territorio, ello significa que el 91.9 % del suelo se destina al desarrollo de actividades primarias. Los asentamientos humanos a pesar de presentar una gran dispersión únicamente ocupan el 4.6 % del territorio, lo que representa 1,237.53 hectáreas de área urbana. El rubro de otros usos que significa el 3.5 % de la superficie municipal aglutina el suelo ocupado por cuerpos de agua, suelos erosionados y otros usos.

Como se puede observar, el uso agropecuario y pecuario, son las actividades que se practican en la mayor parte del territorio municipal, principalmente agrícola de temporal. Esta actividad se desarrolla principalmente en la parte centro y sur del Municipio con pendientes entre 0 y 5% con una aptitud alta, a excepción de las partes noreste y noroeste en la zona de altas pendientes con un uso predominante forestal y con potencialidad de uso pecuario por la gran cantidad de pastizal que se encuentra en el lugar, principalmente para especies forrajeras con aptitud alta. En esta zona también se puede desarrollar el uso agrícola, pero con un potencial limitado debido al tipo de suelo y la susceptibilidad del terreno a la erosión.

En lo que respecta a la potencialidad económica en el Municipio de Axapusco, de acuerdo con las características físicas de su territorio, se puede mencionar el impulso a la agroindustria, aprovechando los principales productos en la Región como el nopal y la tuna. El uso forestal, el impulso al turismo ecológico y el posible aprovechamiento de un área de producción frutícola en la zona de altas pendientes son algunas alternativas de crecimiento económico para la región.

FUENTE: PLAN MUNICIPAL DE DESARROLLO URBANO DE AXAPUSCO/ 2019-2021

#### POBLACIÓN

De acuerdo con la información obtenida por el Censo General de Población y Vivienda 2010, en el municipio se registró a un total de 25.559 habitantes, 12.666 son hombres y 12.893 son mujeres. La densidad de población es de 110.14 habitantes/Km2.

TAMAÑO DE LOCALIDAD (No. DE HAB.)	POBLACIÓN	%POBLACIÓN	NÚMERO DE LOCALIDADES	% LOCALIDADES
MENOS DE 100	575	2.25	21	46.67
100 A 499	2,743	10.73	10	22.22
500 A 1,499	7,312	28.61	10	22.22
1,500 A 2,499	0	0	0	0
2,500 A 4,999	9,928	38.84	3	6.67
5,000 A 9,999	5,001	19.57	1	2.22
10,000 Y MAS	0	0	0	0
<b>TOTAL</b>	<b>25,559</b>	<b>100</b>	<b>45</b>	<b>100</b>

FUENTE: PLAN MUNICIPAL DE DESARROLLO URBANO DE AXAPUSCO/ 2019-2021

NOMBRE	POBLACIÓN	% DE POBLACION MUNICIPAL
AXAPUSCO	3,324	13.01
JALTEPEC	5,001	19.57
SANTA MARIA ATIPAC	3,592	14.05
SANTO DOMINGO AZTECAMECA	3,012	11.78
COLONIA LOS REMEDIOS	1,206	4.72
<b>TOTAL</b>	<b>16,135</b>	<b>63.13</b>

FUENTE: PLAN MUNICIPAL DE DESARROLLO URBANO DE AXAPUSCO/ 2019-2021

#### SALUD

Existen dentro del Municipio 6 Centros de Salud y un Hospital General que atienden las demandas de la población, pero no son suficientes ya que existe un déficit a nivel Municipal, y algunos de estos Centros de Salud carecen de lo más indispensable para atender con dignidad la demanda de la población.

En el año 2014 se inauguró el Hospital General de Axapusco el cual beneficiará a más de 250,000 habitantes de la región de las Pirámides que dejaran de trasladarse a entidades vecinas como Hidalgo, Tlaxcala, Distrito Federal.



## EDUCACIÓN

De acuerdo con datos obtenidos del Censo de Población y Vivienda 2010, el porcentaje de población alfabeta en el Municipio es de 99.1%, en personas mayores de 15 años.

El Municipio cuenta con una población total de 22,400 habitantes mayores de 6 años, de los cuales 9,537 cuentan con Educación Primaria, 1165 mayores de 18 años con nivel profesional y solo 77 con posgrado.



PREESCOLAR FEDERICO FROEBEL, XALA

## EQUIPAMIENTO DEL SECTOR SALUD

INSTITUCIÓN	CENTRO DE SALUD	LABORATORIO	TOTAL
IMSS	0	0	0
ISEM	7	0	9
ISSEMYM	0	0	0
PRIVADO	0	2	0
<b>TOTAL GENERAL</b>	<b>7</b>	<b>2</b>	<b>9</b>

FUENTE: PROTECCION CIVIL MUNICIPAL 2020, LEVANTAMIENTO EN CAMPO ESTADISTICA Y CARTOGRAFICA DEL SECTOR SALUD

### RESUMEN DE EQUIPAMIENTO EDUCATIVO

TIPO	CATEGORIA	JORNADA	NIVEL	TOTAL	
<b>Privada</b>	Centro Educativo	Matutina	Preescolar	0	
			Primaria	0	
		Total Matutina			0
	Total Centro Educativo				0
	Escuela	Matutina	Preescolar	1	
			Primaria	1	
		Total Matutina			2
	Total Escuela				2
	<b>Total Privadas</b>				<b>2</b>
	<b>Publica</b>	Centro Educativo	Matutina	Estudios Superiores	0
Preescolar				0	
Preparatoria				0	
Primaria				0	
Total Matutina			0		
Matutina-Vespertina		Secundaria	0		
		Total Matutina- Vespertina			0
Total Centro Educativo				0	
Escuela		Matutina	Estudios Superiores	1	
			Preescolar	19	
			Primaria	19	
			Secundaria	15	
			Media superior	5	
	Total			59	
<b>Total Publicas</b>				<b>59</b>	
<b>Total General</b>				<b>61</b>	

### RELIGIÓN

En el Municipio de Axapusco la religión predominante es la católica, siendo un 98.0% de los habitantes quienes declaran profesarla según usos y costumbres, y los que no practican otra religión o ejercían otro tipo era el 2.0%.

NUMERO DE TEMPLOS POR TIPO DE RELIGIÓN				
Católica	Cristiana	Testigos de jehova	Evangelistas	Total general
18	0	0	0	18

FUENTE: PROTECCION CIVIL MUNICIPAL 2020, LEVANTAMIENTNO EN CAMPO ESTADISTICA Y CARTOGRÁFICA



IGLESIA AXAPUSCO

FUENTE: PROTECCION CIVIL MUNICIPAL 2020, LEVANTAMIENTNO EN CAMPO ESTADISTICA Y CARTOGRÁFICA DEL SECTOR EDUCATIVO

## INDUSTRIA

En el Municipio de Axapusco existen instalaciones industriales el cual realizan la implementación de fuertes fuentes económicas de empleo para el bien económico.

La agricultura no representa ingresos considerables y las fuentes de empleo generadas a nivel local no tienen una adecuada remuneración, reflejándose en bajos niveles de calidad de vida de los habitantes.

En el ámbito ambiental están comprometidos a estimular la parte ecológica sobre sembradíos siempre respetando la parte ecológica.

El propósito de las industrias es fomentar y educar sobre la defensa de los derechos de los animales, sus condiciones de vida, la conservación de su hábitat, así como la preservación de las especies en extinción.



## VIVIENDA


En el Censo de población registró un total de 5 075 viviendas, de las cuales 4 087 eran viviendas particulares habitadas; 712 viviendas particulares estaban deshabitadas, 726 eran de uso temporal y solo se registró una vivienda colectiva. De 1990 a 2005 el número de viviendas particulares habitadas prácticamente se duplicó, al pasar de 2 763 a 5 075 viviendas, ello significa que en los últimos 15 años en promedio se han construido 160 viviendas por año. El 59.25 por ciento de las viviendas particulares habitadas tenía de 1 a 3 cuartos; el 44.85 por ciento tenía un dormitorio y el 43.07 por ciento estaban habitadas por 4 o 5 ocupantes. Ya para el año 2010 el municipio presenta un incremento nuevamente en sus viviendas habitadas que pasa de 5 075 a 6338 viviendas, lo cual representa un incremento de 1 663 en cinco años.

*Fuente: Censo de Población y Vivienda 2010.*

## TURISMO

El Municipio de Axapusco es poseedor de un corredor de haciendas de la época colonial. Como por ejemplo la Hacienda de San Antonio Ometusco que fue remodelada por el arquitecto mexicano Antonio Rivas Mercado (diseñador del monumento del Ángel de la Independencia en la Ciudad de México), la hacienda conserva un estilo ecléctico semiclásico y un tinacal (lugar donde se procesa el pulque) rodeado por pinturas del siglo XIX en las que se relata la historia del pulque al igual que imágenes religiosas.

La ex Hacienda de Xala convertida en paradero turístico y propiedad del Sindicato Minero fue construida con grandes paredones de piedra, su estilo arabesco no ha sucumbido al paso del tiempo. Actualmente funciona como hotel.



A unos diez kilómetros de la Ex Hacienda de Xala, se encuentra la ex Hacienda de San Miguel Ometusco, de arquitectura neoclásica y con una distribución que asemeja los cortijos españoles, esta hacienda fue considerada la más importante en la época porfirista. Actualmente también funciona como hotel.

A pesar de tener gran parte en ruinas, la ex Hacienda de Soapayuca muestra la grandeza que tuvo en sus tiempos, aún se aprecian sus torreones coronando el amplio portón principal, la capilla y las bardas que rodean lo que fuera el área habitacional. Lo que mejor se conserva, es la Troje.

Entre los municipios de Axapusco y Otumba, se encuentra la ex Hacienda de Hueyapan, considerada una de las primeras haciendas construidas por los conquistadores de la región, dentro de ella se encontraba una mina de cantera.

La ex Hacienda de Tetepantla, al igual que la de Hueyapan, fue una de las más grandes de la región, La placa en su portón principal tiene inscrito el año de 1865, sin embargo, se cree que su antigüedad sea mayor, actualmente funciona como Hostería Tetepantla.

La ex Hacienda de San José Salinas se mantiene en pie, sus paredones de tabique rojo son enmarcados por dos torreones. Actualmente funciona como rancho de ganado menor. Conocido como rancho, la ex Hacienda de Campero, aparece en los acervos municipales desde el año 1871, aunque su construcción no fue tan majestuosa, fue muy importante ya que tenía una estación ferroviaria del tren interoceánico para embarcar sus productos a la Ciudad de México.

## ECOSISTEMAS

El Municipio de Axapusco es una región en donde destaca la producción agrícola con un clima, vegetación y suelo adecuados, por lo que los productos más importantes en la región son: maíz, frijol, cebada, trigo, avena forrajera y una alta producción de nopal tunero, nopal verdura y xoconostle.



En los últimos años el área urbana del Municipio de Axapusco ha crecido en forma desordenada sobre terrenos agrícolas, generando una disminución paulatina de esta actividad e incrementándose la mano de obra en los sectores secundarios y terciaria (industria, comercio y servicios) dentro y fuera del Municipio.

## GANADERIA

En el Uso Pecuario se tiene una cifra significativo en cuanto a la carne en canal de ganado bovino, ovino y porcino, en ese orden de importancia, sin embargo, cabe señalar que con respecto al ganado bovino y porcino solo se encuentran concentradas en un número reducido de productores de esta cadena productiva; en cuanto al ganado ovino la gran mayoría son distribuidos en todo el municipio. Existen áreas forestales en el ejido de Francisco I. Madero, Ejido de Santa María Actipac, Santo Domingo Aztacameca y Xala donde predomina el encino, donde hay pastizales que son aprovechados por los productores ovinos cultores.

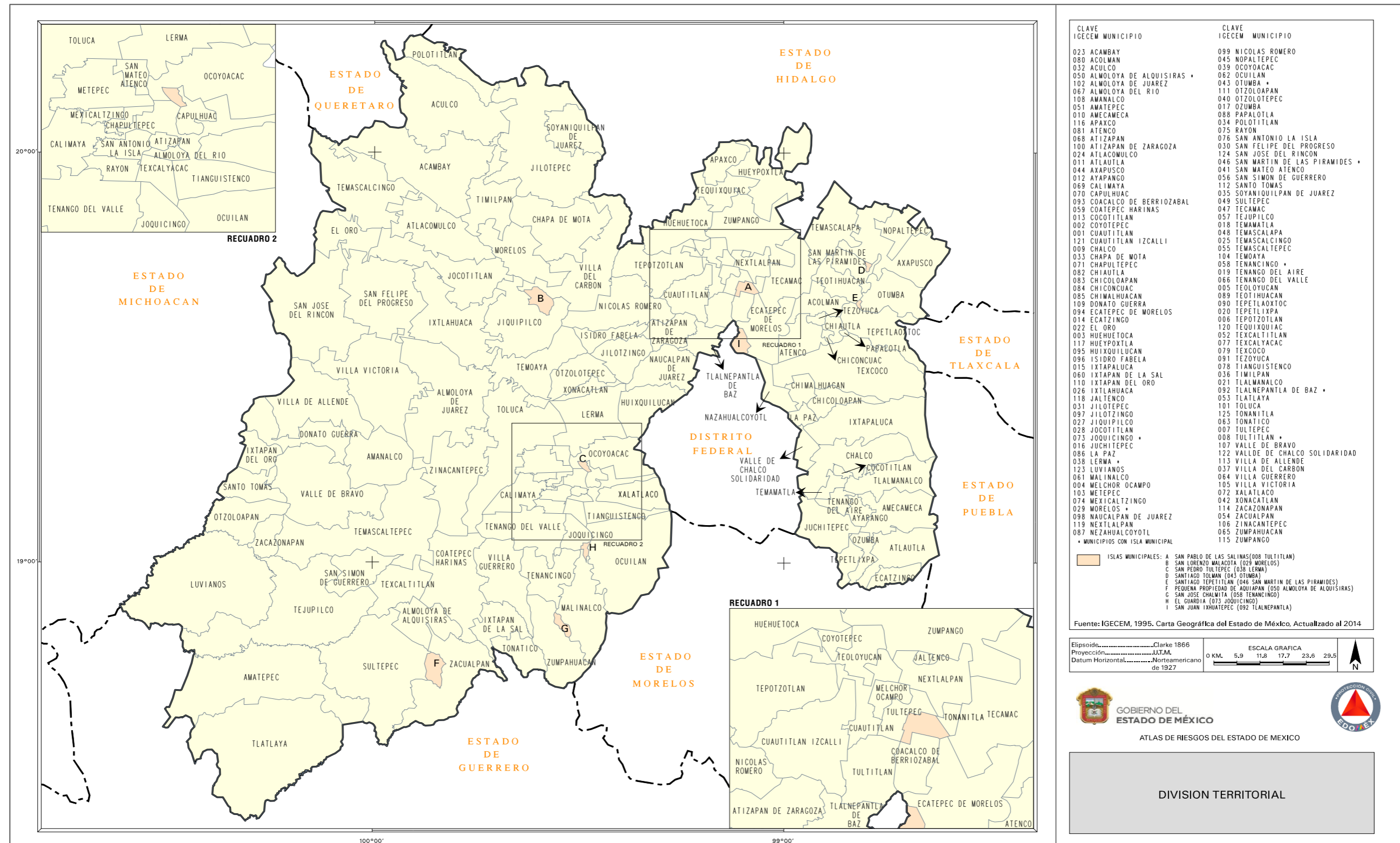
La preservación sostenible de los ecosistemas es un prerequisite para el desarrollo social, económico y cultural de la población. La conservación y protección de los ecosistemas son importantes para los asentamientos humanos y el ordenamiento del territorio.



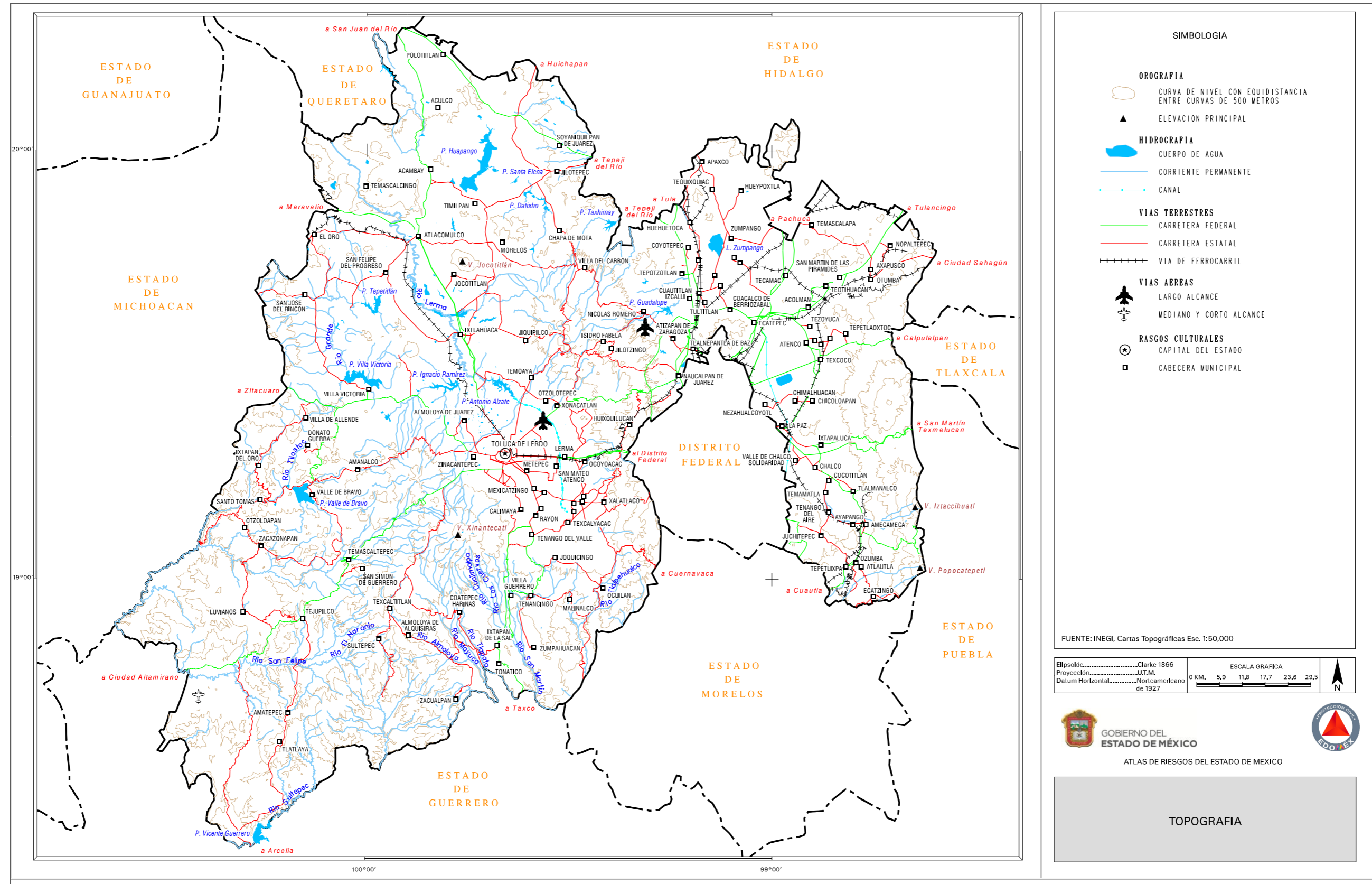
# SECCIÓN II MAPAS GENERALES

## II.- MAPAS GENERALES

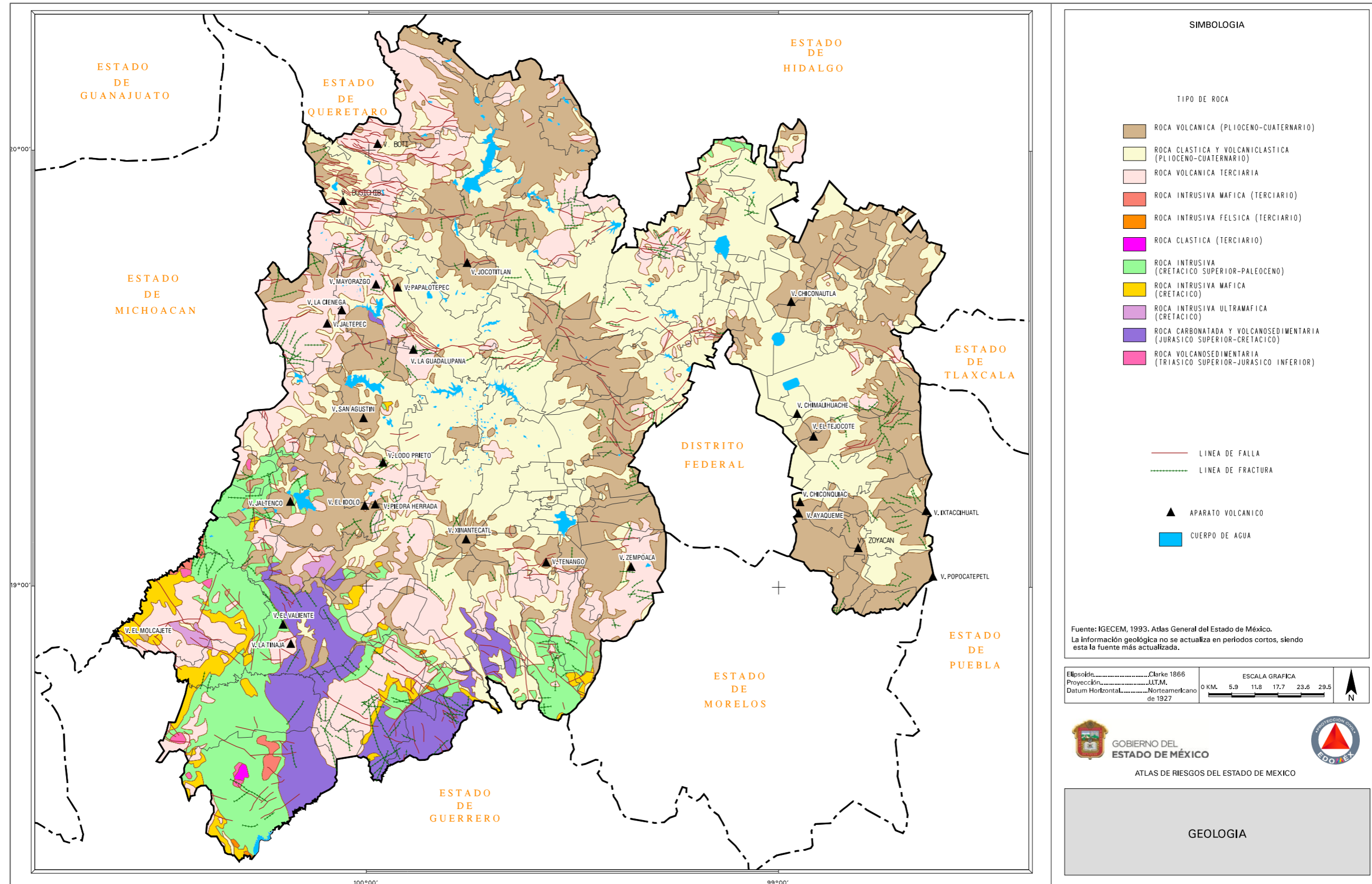
### 1.- EL MUNICIPIO EN EL CONTEXTO ESTATAL



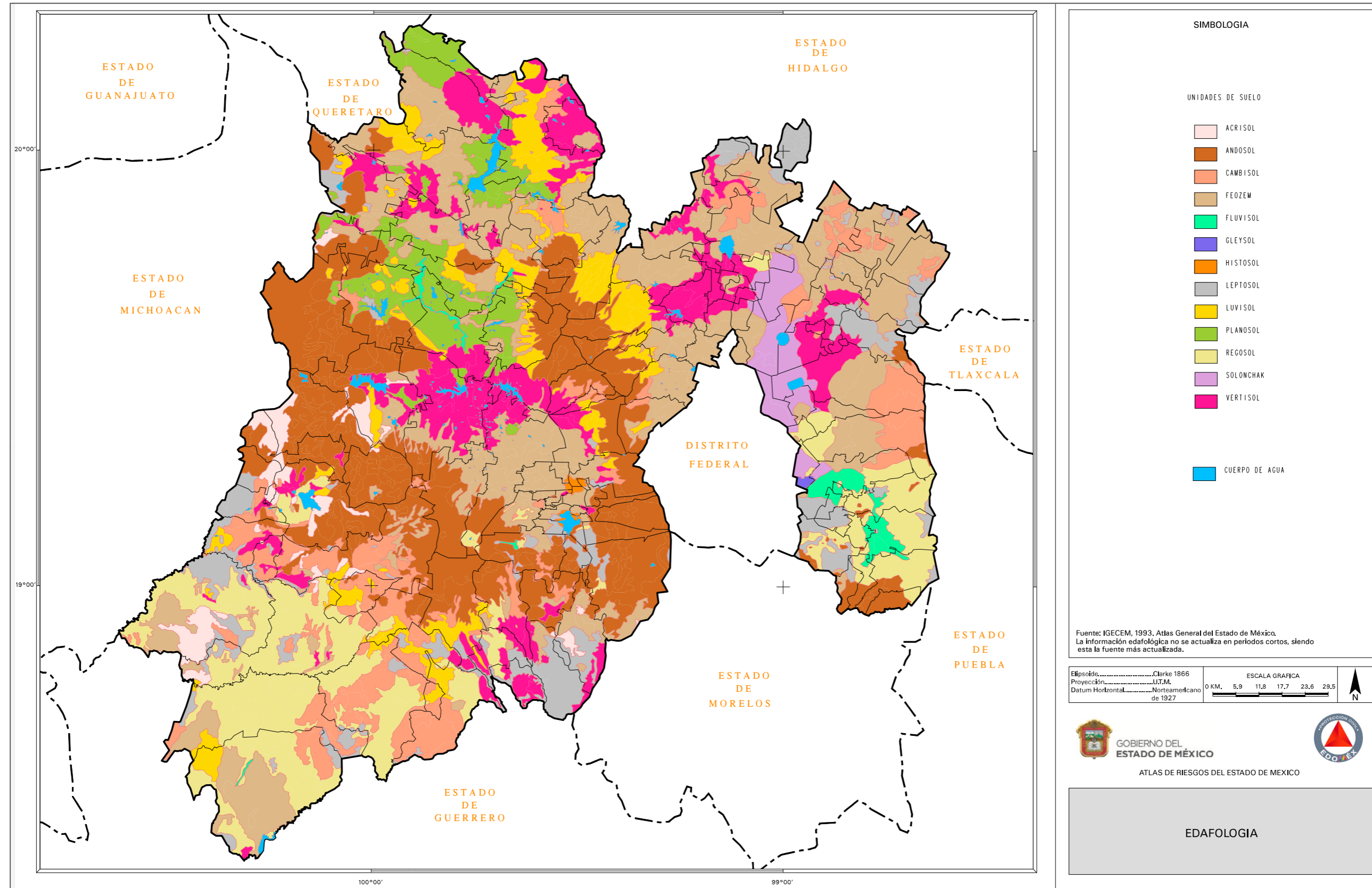
## 2.- TOPOGRAFÍA



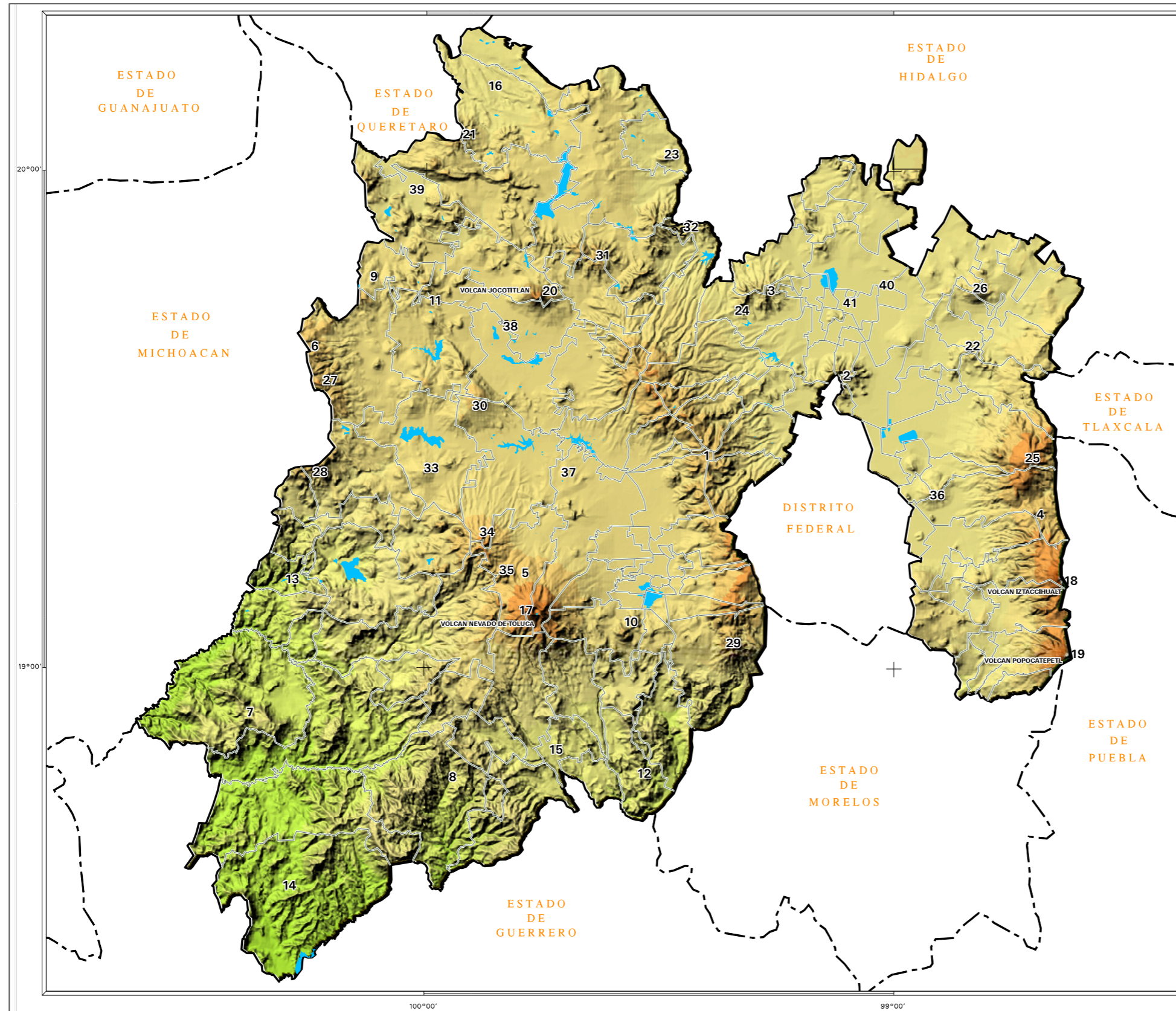
### 3.- GEOLOGÍA



### 4.- EDAFOLOGÍA



### 5.- HIPSOMETRÍA



#### SIMBOLOGIA

##### SIERRAS Y DEPRESIONES

- 1.- S. MONTE ALTO - LAS CRUCES - ZEMPOALA
- 2.- S. DE GUADALUPE
- 3.- TEPOTZOTLAN
- 4.- S. NEVADA
- 5.- NEVADO DE TOLUCA - S. LA GAVIA
- 6.- S. DE ZITACUARO
- 7.- NANCHITITLA
- 8.- LA GOLETA
- 9.- SISTEMA MONTANOSO EL ORO
- 10.- SISTEMA MONTANOSO VOLCANICO CUATERNARIO MATLAZINCA
- 11.- SISTEMA DE LOMERIOS Y MONTANAS SAN FELIPE DEL PROGRESO
- 12.- SISTEMA DE MONTANAS PLEGADAS DE ZUMPAHUACAN
- 13.- ZONA DE CANADAS DE OTZOLOAPAN - STO. TOMAS
- 14.- DEPRESION TECTONICA TLATLAYA - AMATEPEC
- 15.- ZONA DE CANADAS IXTAPAN
- 16.- CALDERA DE COLAPSO ACULCO - POLOTITLAN

##### MONTANAS VOLCANICAS

- 17.- XINANTECATL (Nevado de Toluca)
- 18.- IZTACCHUATL
- 19.- POPOCATEPETL
- 20.- JOCOTITLAN

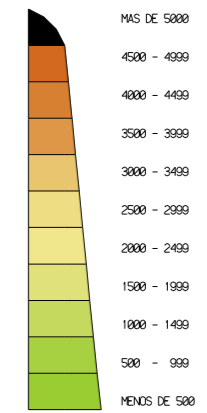
##### CERROS

- 21.- EL PENADO
- 22.- EL CUAJIO
- 23.- APANDAS
- 24.- PICO LA PALMA
- 25.- TLALOC
- 26.- GORDO
- 27.- EL PICACHO
- 28.- EL PELON
- 29.- ZEMPOALA
- 30.- LA GUADALUPANA
- 31.- BUNDENQUI
- 32.- EL GAVILAN
- 33.- SAN AGUSTIN
- 34.- SAN ANTONIO
- 35.- LA CALERA
- 36.- TEJOCOTE

##### VALLES

- 37.- TOLUCA
- 38.- IXTLAHUACA
- 39.- TULANCINGO
- 40.- VILLA VICTORIA
- 41.- MEXICO

#### RANGOS HIPSOMETRICOS



Fuente: INEGI. Modelo Digital de Elevación, escala 1:250,000.  
(Elaboración propia)

Elipsoide.....Clarke 1866  
Proyección.....UTM.  
Datum Horizontal.....Norteamericano de 1927

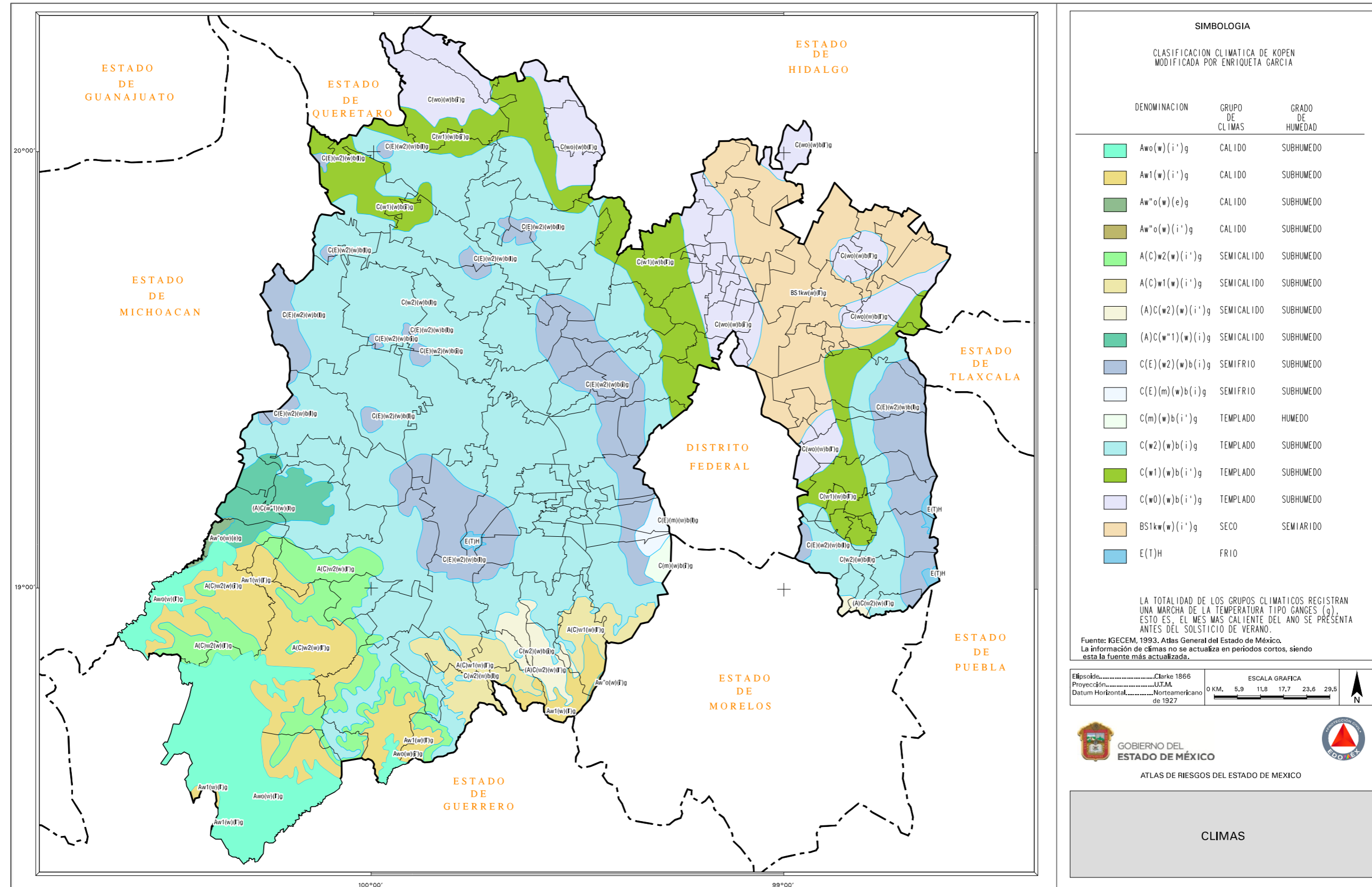
ESCALA GRAFICA  
0 KM. 5.9 11.8 17.7 23.6 29.5



ATLAS DE RIESGOS DEL ESTADO DE MEXICO

HIPSOMETRIA

### 6.- CLIMAS



**SIMBOLOGIA**

CLASIFICACION CLIMATICA DE KOPEN MODIFICADA POR ENRIQUETA GARCIA

DENOMINACION	GRUPO DE CLIMAS	GRADO DE HUMEDAD
Awo(w)(i')g	CALIDO	SUBHUMEDO
Aw1(w)(i')g	CALIDO	SUBHUMEDO
Aw"o(w)(e)g	CALIDO	SUBHUMEDO
Aw"o(w)(i')g	CALIDO	SUBHUMEDO
A(C)w2(w)(i')g	SEMICALIDO	SUBHUMEDO
A(C)w1(w)(i')g	SEMICALIDO	SUBHUMEDO
(A)C(w2)(w)(i')g	SEMICALIDO	SUBHUMEDO
(A)C(w1)(w)(i)g	SEMICALIDO	SUBHUMEDO
C(E)(w2)(w)(i)g	SEMIFRIO	SUBHUMEDO
C(E)(m)(w)(i)g	SEMIFRIO	SUBHUMEDO
C(m)(w)(i)g	TEMPLADO	HUMEDO
C(w2)(w)(i)g	TEMPLADO	SUBHUMEDO
C(w1)(w)(i)g	TEMPLADO	SUBHUMEDO
C(w0)(w)(i)g	TEMPLADO	SUBHUMEDO
BS1kw(w)(i')g	SECO	SEMIARIDO
E(T)H	FRIO	

LA TOTALIDAD DE LOS GRUPOS CLIMATICOS REGISTRAN UNA MARCHA DE LA TEMPERATURA TIPO GANGES (g). ESTO ES, EL MES MAS CALIENTE DEL AÑO SE PRESENTA ANTES DEL SOLSTICIO DE VERANO.

Fuente: IGCEM, 1993. Atlas General del Estado de México.  
La información de climas no se actualiza en periodos cortos, siendo esta la fuente más actualizada.

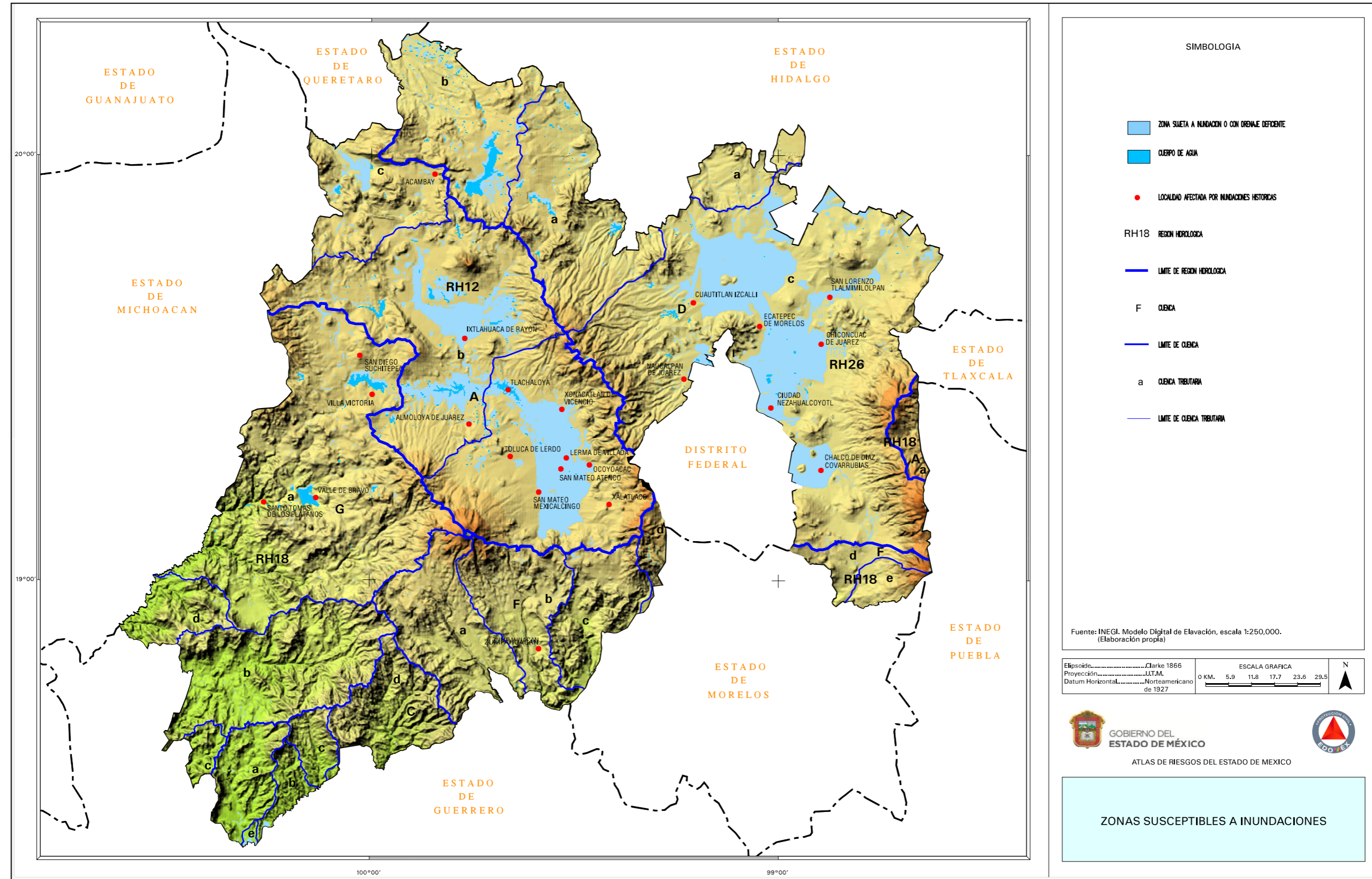
Elipsoide.....Clarke 1866  
Proyección.....UTM  
Datum Horizontal.....Norteamericano de 1927

ESCALA GRAFICA  
0 KM. 5.9 11.8 17.7 23.6 29.5

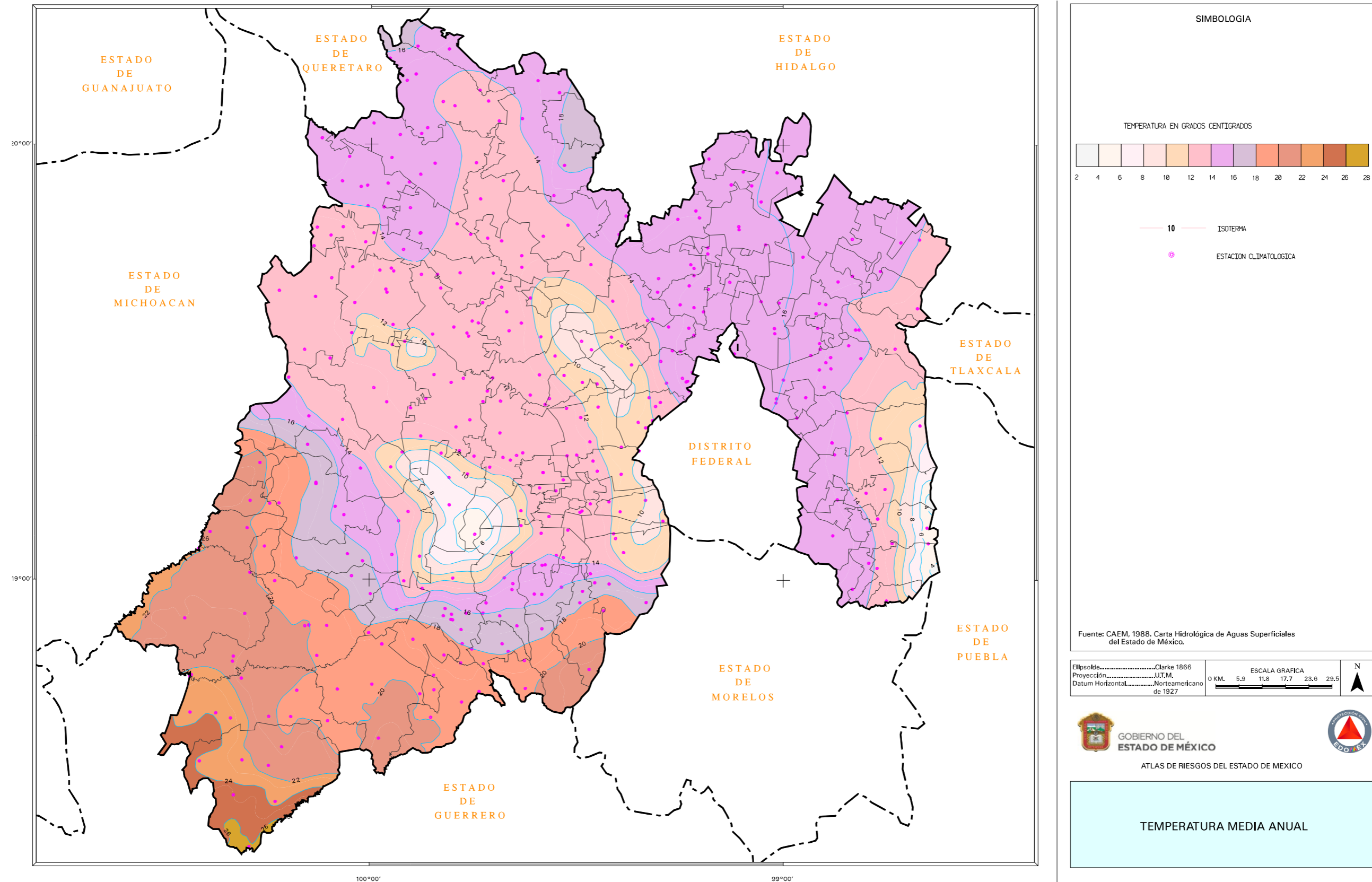


CLIMAS

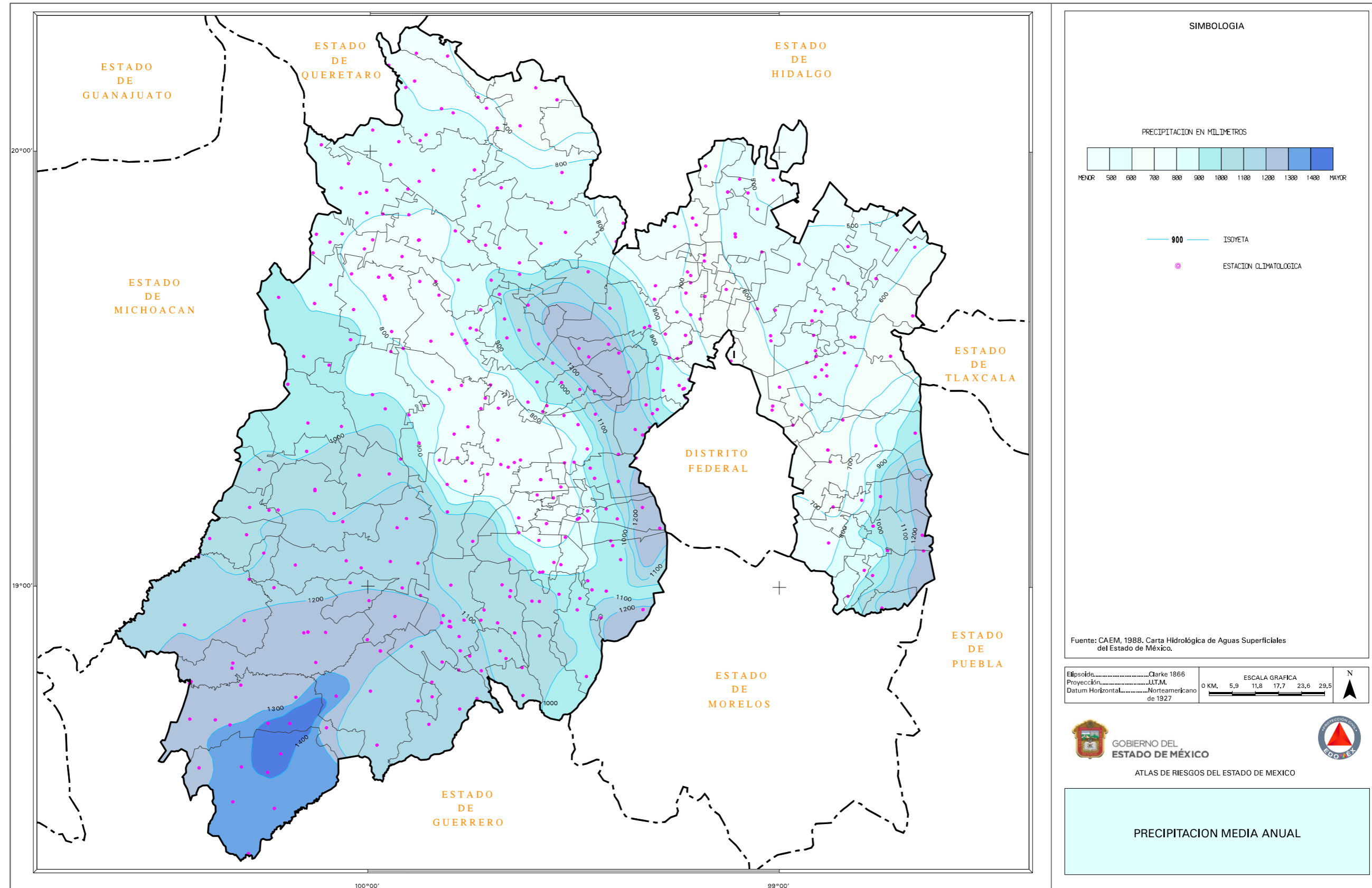
### 7.- ZONAS SUSCEPTIBLES A INUNDACIÓN



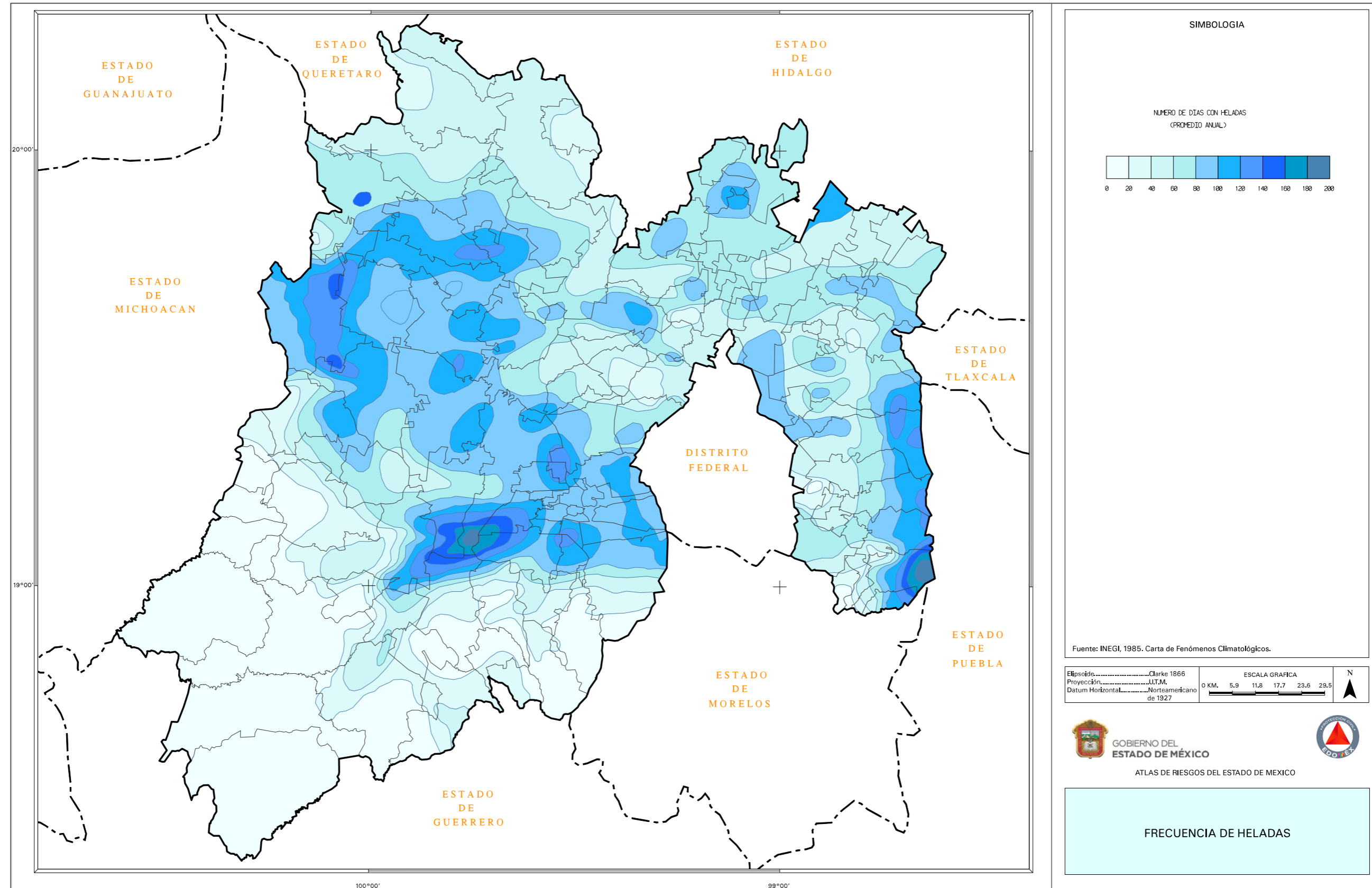
### 8.-TEMPERATURA MEDIA ANUAL



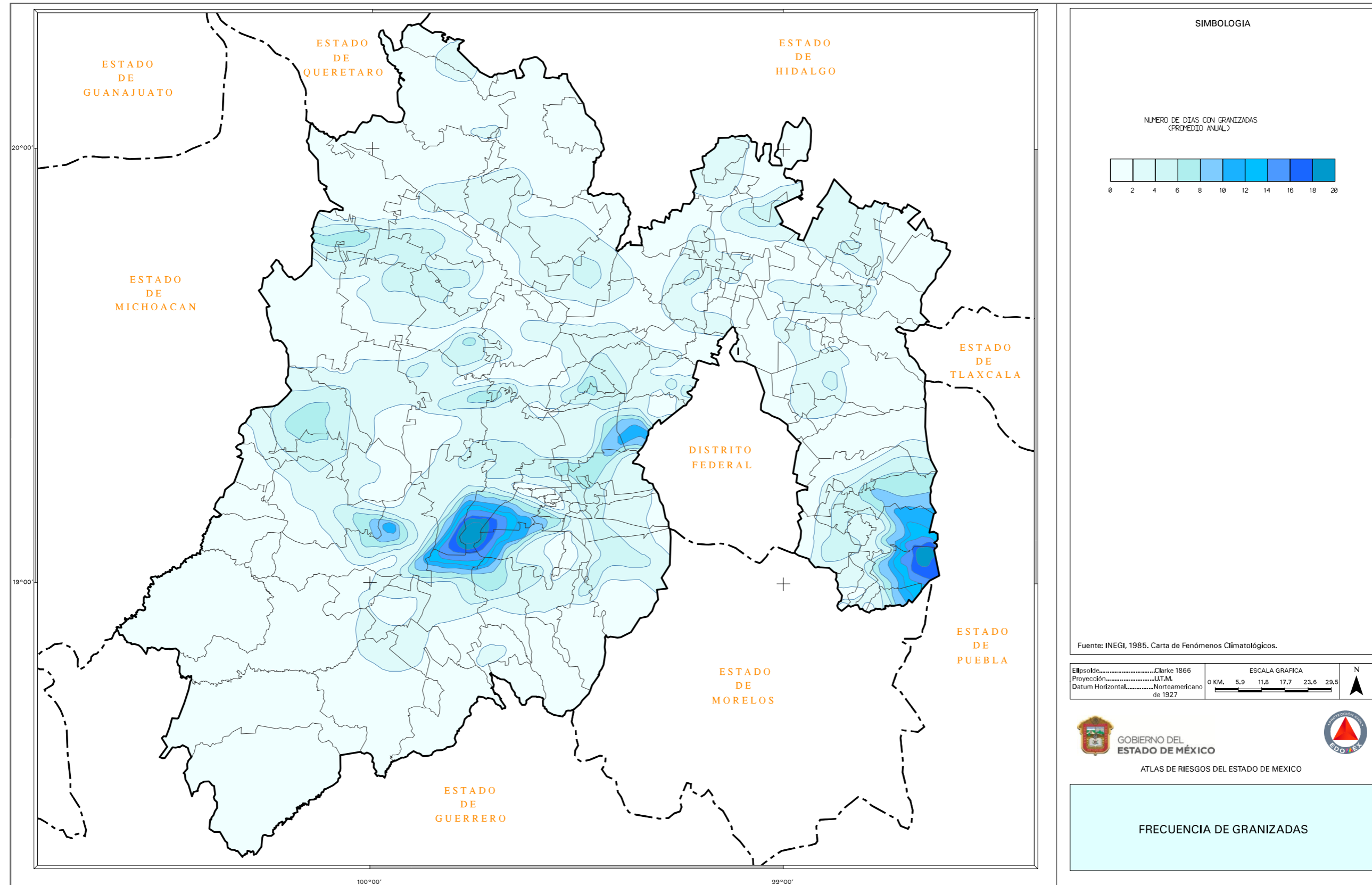
### 9.- PRECIPITACIÓN MEDIA ANUAL



### 10.- FRECUENCIA DE HELADAS



### 11.- FRECUENCIA DE GRANIZADAS





## SECCIÓN III NOMENCLÁTOR DE LOCALIDADES

### III.- NOMENCLÁTOR DE LOCALIDADES

LOCALIDAD	CLAVE LOCALIDAD	SUBLOCALIDAD	CLAVE SUBLOCALIDAD	CATEGORÍA ADMINISTRATIVA	COORDENADAS UTM		COORDENADAS GEOGRÁFICAS		ALTITUD
					X	Y	LONGITUD	LATITUD	
AXAPUSCO	001	AXAPUSCO	000	CABECERA MUNICIPAL	525,410	2,180,710	19°43'22"	098°45'27"	2345
AXAPUSCO	001	AXAPUSCO EJIDO	001	BARRIO	528,395	2,180,295	19°43'08"	098°43'44"	2395
AXAPUSCO	001	CUAUHTEMOC	002	BARRIO	525,990	2,180,255	19°43'07"	098°45'07"	2345
AXAPUSCO	001	PATRONATO INDUSTRIAL DEL MAGUEY	003	COLONIA	525,405	2,180,335	19°43'10"	098°45'27"	2345
AXAPUSCO	001	SAN ANTONIO	004	BARRIO	525,656	2,182,121	19°44'08"	098°45'18"	2372
AXAPUSCO	001	SAN BARTOLO ALTO	005	BARRIO	526,062	2,181,291	19°43'41"	098°45'04"	2358
AXAPUSCO	001	SAN BARTOLO BAJO	006	BARRIO	526,002	2,180,759	19°43'24"	098°45'06"	2348
AXAPUSCO	001	SAN MARTIN	007	BARRIO	525,051	2,180,605	19°43'19"	098°45'39"	2345
AXAPUSCO	001	TEZONCALLI	008	BARRIO	527,525	2,182,105	19°44'07"	098°44'14"	2410
AXAPUSCO	001	TLALAYOTE	009	SIN CATEGORIA	526,200	2,179,950	19°42'57"	098°44'59"	2345
AXAPUSCO	001	TLAMAPA	010	BARRIO	525,510	2,182,535	19°44'21"	098°45'23"	2380
AXAPUSCO	001	ZOAPAYUCA	011	EX HACIENDA	528,905	2,181,260	19°43'40"	098°43'26"	2410
CRUCERO SANTO DOMINGO	003	CRUCERO SANTO DOMINGO	000	SIN CATEGORIA	523,170	2,187,165	19°46'52"	098°46'43"	2450
GUADALUPE RELINAS	003	GUADALUPE RELINAS	000	SIN CATEGORIA	523,565	2,197,600	19°52'32"	098°46'29"	2285
GUADALUPE RELINAS	003	LA CAÑADA	001	BARRIO	524,620	2,196,445	19°51'54"	098°45'53"	2330
GUADALUPE RELINAS	003	JILOTEPEC	002	BARRIO	522,520	2,196,950	19°52'51"	098°47'05"	2340

LOCALIDAD	CLAVE LOCALIDAD	SUBLOCALIDAD	CLAVE SUBLOCALIDAD	CATEGORÍA ADMINISTRATIVA	COORDENADAS UTM		COORDENADAS GEOGRÁFICAS		ALTITUD
					X	Y	LONGITUD	LATITUD	
GUADALUPE RELINAS	003	LA LAGUNA	003	BARRIO	523,220	2,195,295	19°51'17"	098°46'41"	2340
GUADALUPE RELINAS	003	METENCO	004	BARRIO	523,145	2,197,300	19°52'22"	098°46'44"	2340
GUADALUPE RELINAS	003	TEJALPA	005	BARRIO	524,525	2,197,315	19°52'22"	098°45'56"	2350
GUADALUPE RELINAS	003	TETECHILA	006	BARRIO	523,455	2,197,475	19°52'28"	098°46'33"	2350
HUEYAPAN	004	HUEYAPAN	000	EX HACIENDA	524,065	2,180,070	19°43'01"	098°46'13"	2335
IGNACIO RAMIREZ	005	IGNACIO RAMIREZ	000	EJIDO	523,145	2,197,795	19°52'38"	098°46'44"	2280
JALTEPEC	006	JALTEPEC	000	SIN CATEGORIA	538,105	2,181,060	19°43'33"	098°38'10"	2580
JALTEPEC	006	FRANCISCO I MADERA	001	COLONIA	537,751	2,181,188	19°43'37"	098°38'23"	2480
SAN ANTONIO COAYUCA	007	SAN ANTONIO COAYUCA	000	SIN CATEGORIA	520,490	2,195,065	19°51'09"	098°48'15"	2365
SAN ANTONIO OMETUSCO	008	SAN ANTONIO OMETUSCO	000	SIN CATEGORIA	538,897	2,186,772	19°46'39"	098°37'43"	2490
SAN FELIPE ZACATEPEC	009	SAN FELIPE ZACATEPEC	000	EX HACIENDA	539,200	2,186,700	19°46'36"	098°37'32"	2450
SAN ANTONIO OMETUSCO	009	SAN ANTONIO OMETUSCO	001	SIN CATEGORIA	522,550	2,193,900	19°50'31"	098°47'04"	2345
SAN MIGUEL OMETUSCO	010	SAN MIGUEL OMETUSCO	000	SIN CATEGORIA	534,585	2,187,230	19°46'54"	098°40'11"	2430
SAN MIGUEL OMETUSCO	010	SAN MIGUEL OMETUSCO	001	EX HACIENDA	534,280	2,188,100	19°47'22"	098°40'21"	2495
SAN NICOLAS TETEPANTLA	011	SAN NICOLAS TETEPANTLA	000	SIN CATEGORIA	525,879	2,186,574	19°46'33"	098°45'10"	2440
SAN NICOLAS TETEPANTLA	011	SAN NICOLAS TETEPANTLA	001	EX HACIENDA	526,690	2,186,370	19°46'26"	098°44'42"	2440

LOCALIDAD	CLAVE LOCALIDAD	SUBLOCALIDAD	CLAVE SUBLOCALIDAD	CATEGORÍA ADMINISTRATIVA	COORDENADAS UTM		COORDENADAS GEOGRÁFICAS		ALTITUD
					X	Y	LONGITUD	LATITUD	
SAN PABLO XUCHIL	012	SAN PABLO XUCHIL	000	SIN CATEGORIA	524,290	2,189,975	19°48'24	098°46'05"	2440
SANTA ANA	013	SANTA ANA	000	COLONIA	535,925	2,187,495	19°47'02	098°39'25"	2450
SANTA MARIA ACTIPAC	014	SANTA MARIA ACTIPAC	000	SIN CATEGORIA	526,650	2,195,405	19°51'20	098°44'43"	2440
SANTA MARIA ACTIPAC	014	CHAVARRIA	001	BARRIO	526,017	2,195,026	19°51'08	098°45'05"	2420
SANTA MARIA ACTIPAC	014	SAN DIEGO	002	BARRIO	526,496	2,195,020	19°51'08	098°44'49"	2440
SANTA MARIA ACTIPAC	014	SAN MARCOS	003	COLONIA	526,359	2,194,552	19°50'52	098°44'53"	2434
SANTA MARIA ACTIPAC	014	SAN MATEO	004	BARRIO	527,399	2,195,745	19°51'31	098°44'17"	2430
SANTA MARIA ACTIPAC	014	SANTO TOMAS	005	BARRIO	526,789	2,196,095	19°51'43	098°44'38"	2400
SANTO DOMINGO AZTACAMECA	015	SANTO DOMINGO AZTACAMECA	000	SIN CATEGORIA	523,650	2,187,650	19°47'08	098°46'27"	2415
SANTO DOMINGO AZTACAMECA	015	GUADALUPE	001	COLONIA	524,069	2,187,636	19°47'08	098°46'12"	2490
SANTO DOMINGO AZTACAMECA	015	SAN FRANCISCO METEPEC	002	COLONIA	524,541	2,187,377	19°46'59	098°45'56"	2480
SANTO DOMINGO AZTACAMECA	015	SAN JOSE SALINAS	003	EX HACIENDA	521,255	2,189,405	19°48'05	098°47'49"	2450
TECUATITLAN ATLA	016	TECUATITLAN ATLA	000	SIN CATEGORIA	532,565	2,183,475	19°44'52	098°41'21"	2495
TECUATITLAN ATLA	016	CAMPERO	001	EX HACIENDA	531,549	2,181,568	19°43'50	098°41'56"	2490
TECUATITLAN ATLA	016	TECUAUTITLAN ATLA	002	RANCHO	532,550	2,181,310	19°43'41	098°39'38"	2440
TEPEYAHUALCO	017	TEPEYAHUALCO	000	EJIDO	536,728	2,189,197	19°47'58	098°38'57"	2500
TLAMAPA	018	TLAMAPA	000	BARRIO	525,545	2,182,540	19°44'22	098°45'22"	2375

LOCALIDAD	CLAVE LOCALIDAD	SUBLOCALIDAD	CLAVE SUBLOCALIDAD	CATEGORÍA ADMINISTRATIVA	COORDENADAS UTM		COORDENADAS GEOGRÁFICAS		ALTITUD
					X	Y	LONGITUD	LATITUD	
XALA	019	XALA	000	SIN CATEGORIA	536,860	2,185,320	19°45'51	098°38'53"	2540
XALA	019	XALA	001	EX HACIENDA	536,881	2,185,083	19°45'44	098°38'52"	2510
XALA	019	GRANJAS XALA	002	FRACCIONAMIENTO	536,708	2,184,818	19°45'35	098°38'58"	2485
ZACATEPEC	020	ZACATEPEC	000	SIN CATEGORIA	521,810	2,192,525	19°49'47	098°47'30"	2355
AXAPUSCO	001	AXAPUSCO	000	CABECERA MUNICIPAL	525,410	2,180,710	19°43'22	098°45'27"	2345

FUENTE: IGECM, Nomenclátor de Localidades del Estado de México 2014.  
INEGI. INTEGRACIÓN TERRITORIAL

<http://www.inegi.org.mx/est/contenidos/proyectos/ccpv/cpv2010/default.aspx>

Fuente Protección Civil Axapusco 2019. Actualización en campo de nuevos desarrollos habitacionales.



# SECCIÓN IV

## SUBSISTEMA PERTURBADOR



## **IV.-SUBSISTEMA PERTURBADOR**

UN DESASTRE ES UN EVENTO CONCENTRADO EN TIEMPO Y ESPACIO, RESULTADO DEL IMPACTO DE UN AGENTE PERTURBADOR SOBRE UN AGENTE O SISTEMA AFECTABLE, CUYOS EFECTOS PUEDEN SER PREVENIDOS, MITIGADOS O EVITADOS POR UN AGENTE REGULADOR.

### **AGENTES PERTURBADORES**

Los agentes perturbadores de origen natural y humano son fenómenos que pueden alterar el funcionamiento normal de los asentamientos humanos o sistemas afectables y producir en ellos un estado de desastre. Los primeros provienen de la naturaleza, generalmente de cambios en las condiciones ambientales, de los desplazamientos de las grandes placas que conforman el subsuelo o de la actividad volcánica.

Los de origen antrópico o humano son consecuencia de la interacción del hombre con su entorno a través del desarrollo de sus actividades.

Los agentes perturbadores, comúnmente llamados calamidades, se pueden clasificar como previsibles y no previsibles.

Los previsibles. - son aquellos que nos permiten tomar acciones de prevención; por ejemplo, contaminación, erosión, desertificación, incendios, explosiones, etc.

Los no previsibles. -se presentan súbitamente, tales como: sismos, ciclones, nevadas, etc. Sin embargo, es posible estar preparados para reducir y mitigar sus efectos destructivos.

Existen dos conceptos básicos para el estudio de los desastres: sus mecanismos de generación y producción y los mecanismos de encadenamiento con otras calamidades.

### **MECANISMOS GENERADORES**

Son los mecanismos a través de los cuales se producen las calamidades y cuyas etapas son las siguientes.

Preparación. - determina el conjunto de condiciones necesarias para la formación de la calamidad.

Iniciación. - es la excitación del mecanismo.

Desarrollo. - fase de crecimiento o intensidad del fenómeno.

Traslado. -consiste en el transporte de los elementos o energía del fenómeno, del lugar de inicio al de impacto.

Producción de impactos. - manifestación del fenómeno sobre el sistema afectable.

### **ENCADENAMIENTO**

Los mecanismos de encadenamiento son aquellos que como consecuencia de la presencia de una primera calamidad propician otra, llamada calamidad encadenada.

Se han definido tres tipos de encadenamiento.

Corto. -cuando un primer impacto da lugar directamente a otro (por ejemplo, de un sismo puede seguir un colapso de suelos.)

Largo. -es una secuencia lineal de calamidades encadenadas (un sismo provoca ruptura de ductos eléctricos y de combustible; lo cual ocasiona un incendio.)

Integrado. -es la agregación de impactos debido a efectos de una calamidad inicial, (interrupción del servicio de agua, afectar la salud de la población, interrumpe procesos productivos, daña sectores habitacionales, etc.)

El Sistema Nacional de Protección Civil elaboró un sistema de clasificación de fenómenos de acuerdo con su origen para simplificar su estudio; éste comprende seis tipos de fenómenos.

## CLASIFICACIÓN DE FENÓMENOS PERTURBADORES

### FENÓMENOS GEOLÓGICOS

#### DEFINICIÓN

Son aquellos que están relacionados con la actividad y dinámica interna de la Tierra y de la corteza terrestre, y que tienen que ver con la transformación de la superficie terrestre (incluyendo el fondo marino), dando origen a las fallas (continentales y regionales) y fracturas, a los plegamientos, el vulcanismo, el deslizamiento de tierra, etc.

Aquí podemos señalar a los sismos, que son los que mayor daño han ocasionado a nuestro País. Entre los más representativos están los que se suscitaron en septiembre de 1985, donde miles de personas perdieron la vida.

Es importante mencionar los efectos que ocasiona la actividad volcánica y para el caso tenemos al volcán Popocatepetl, que se mantiene activo y si se intensificara su actividad ocasionaría graves daños a la población y al entorno ecológico.

#### CLASIFICACIÓN

- Sismicidad
- Vulcanismo
- Plegamiento
- Deslizamiento y colapso de suelos
- Deslaves
- Hundimiento regional
- Fallas, fracturas, agrietamientos
- Flujos de lodo

### FENÓMENOS HIDROMETEOROLÓGICOS

#### DEFINICIÓN

Es el fenómeno perturbador que se genera por la acción intensa y/o violenta de los agentes atmosféricos.

Los efectos que se han tenido por la presencia de este fenómeno en México son innumerables, pero los que mayor daño han ocasionado son los huracanes y ciclones en las zonas costeras del Océano Pacífico y Golfo de México (principalmente en Acapulco y Oaxaca, donde cientos de personas perdieron la vida).

En nuestra entidad, durante el verano de 1998, debido al periodo de lluvias en el valle de Toluca el río Lerma sobrepasa su nivel, al grado de desbordarse, ocasionando inundaciones en gran parte de su cauce, por tal motivo decenas de familias tuvieron que pasar gran tiempo en refugios y albergues temporales. En el año 2000, aguas negras del canal la compañía inundó varias colonias del municipio de Chalco, causando grandes pérdidas materiales, por lo cual fue declarada zona de desastre.

#### CLASIFICACIÓN

- Trombas
- Granizadas
- Inundaciones
- Tormentas eléctricas
- Nevadas, heladas
- Vientos fuertes
- Sequías
- Temperaturas extremas

### FENÓMENOS QUÍMICO-TECNOLÓGICOS

#### DEFINICIÓN

Evento que se genera por la reacción violenta de diferentes sustancias químicas, que pasan a ser muy inestables por su interacción molecular o nuclear. Estos tipos de fenómenos se encuentran íntimamente ligados al desarrollo industrial y tecnológico y al uso de diversas formas de energía y al complejo manejo, utilización y control de éstas. Esta clase incluye los incendios tanto urbanos (domésticos e industriales) como forestales, las explosiones, radiaciones, fugas tóxicas, derrames de sustancias peligrosas, etc.).

Uno de los sucesos más violentos que se han tenido de este tipo en el País es la explosión por fuga de gas L. P. en San Juan Ixhuatepec, municipio de Tlalnepantla, donde cientos de personas resultaron afectadas en su vida y sus bienes.

#### CLASIFICACIÓN:

- Incendios
- Explosiones
- Radiaciones
- Fugas tóxicas, derrames

#### FENÓMENOS SANITARIO-ECOLÓGICOS

##### DEFINICIÓN

Es la calamidad que se origina por la acción patógena de los agentes biológicos que atacan a la población, flora y fauna, causando la alteración de su salud o su muerte.

En los últimos años se han presentado varios brotes de cólera en nuestro país por falta de medidas higiénicas; se presenta este virus atacando principalmente al ser humano.

Cuando se presenta algún otro tipo de fenómeno perturbador y llega a alterar el ecosistema de forma importante, se pueden generar epidemias a consecuencia de la insalubridad de la zona.

#### CLASIFICACIÓN

- Epidemias
- Plagas
- Lluvia ácida
- Contaminación ambiental

#### FENÓMENOS SOCIO-ORGANIZATIVOS

##### DEFINICIÓN

Este fenómeno se genera directamente por la acción premeditada del hombre (atentados) o involuntaria (accidentes) y por concentraciones y movimientos masivos de población. Aunque en México no se ha manifestado el terrorismo, sí se llegan a tener constantes marchas de protesta en las principales ciudades, ocasionando la parálisis temporal del sistema productivo y las consecuentes pérdidas económicas, así como afectación de la calidad del aire.

Los fenómenos de mayor representatividad son los accidentes aéreos, ferroviarios y carreteros, que día con día suceden, donde muchos seres humanos pierden la vida, ya sea por falta de mantenimiento a las unidades móviles, fallas técnicas o errores humanos.

##### CLASIFICACIÓN

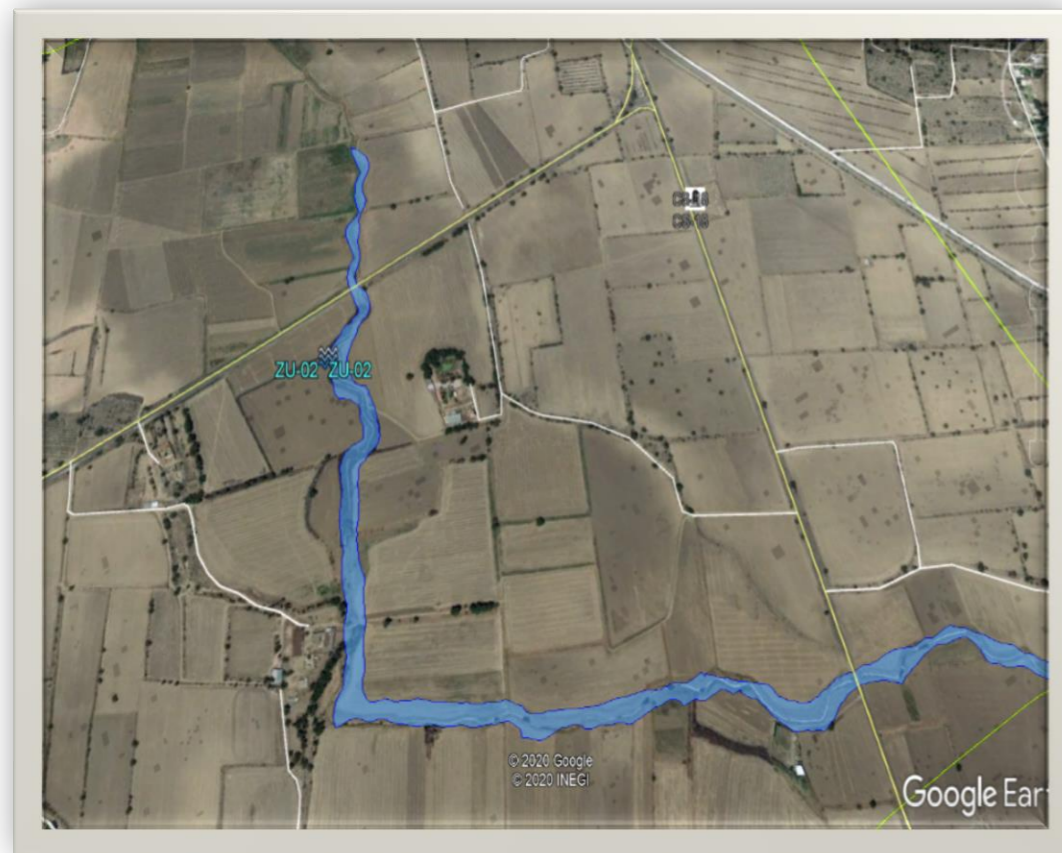
Concentración masiva de población  
Accidentes carreteros, aéreos y ferroviarios  
Actos de sabotaje y terrorismo  
Interrupción y desperfecto de servicios públicos y sistemas vitales.

#### FENÓMENOS ASTRONÓMICOS

De acuerdo con la Ley General de Protección Civil, Artículo 2, Fracción XXI, adicionado el 3 de junio de 2014(DOF), Establece que son Eventos, Procesos o Propiedades a los que están sometidos los objetos del espacio exterior incluidos estrellas, planetas, cometas y meteoros. Algunos de estos fenómenos interactúan con la tierra, ocasionándole situaciones que generan perturbaciones que pueden ser destructivas tanto en la atmosfera como en la superficie terrestre, entre ellas se cuentan las tormentas magnéticas y el impacto de meteoritos



## ZONAS SUSCEPTIBLES DE INUNDACIÓN Y ENCHARCAMIENTOS



ZONAS SUSCEPTIBLES DE INUNDACIÓN Y ENCHARCAMIENTOS (3 Registros)

Municipio: <b>AXAPUSCO</b>	044 Clave Municipio	Número consecutivo (identificador en el mapa) 1	MAPA-27 Número de Mapa
<b>1.- DATOS GENERALES</b>		<b>2.- DATOS ESPECÍFICOS</b>	
Fecha del Evento: 2010		Tipo de Inundación: FLUVIAL	
Localidad: AXAPUSCO		Nivel máximo (m): 60 CM	
Sublocalidad: PATRONATO INDUSTRIAL DEL MAGUEY		<u>Impacto</u> Viviendas afectadas: 43	
Categoría Administrativa: COLONIA		Muertos: 0 Heridos: 0	
		Desaparecidos: 0 Damnificados: 43	
		Superficie Afectada 0 Has.	
		<u>Causas</u>	
		Azolve en el drenaje <input checked="" type="checkbox"/>	
		Red de drenaje insuficiente <input type="checkbox"/>	
		Excesiva cantidad de precipitación en poco tiempo <input type="checkbox"/>	
		Terreno con poca pendiente <input checked="" type="checkbox"/>	
		Terreno poco permeable <input type="checkbox"/>	
		Zonas de origen lacustre <input type="checkbox"/>	
		Falla en la infraestructura <input type="checkbox"/>	
		Zona baja sin drenaje natural <input type="checkbox"/>	
		Otras: <input type="checkbox"/>	
		Especifique:	
		<u>Infraestructura afectada:</u>	
Carreteras: <input type="checkbox"/>		Red de drenaje: <input checked="" type="checkbox"/>	
Puentes: <input checked="" type="checkbox"/>		Red Telefónica: <input type="checkbox"/>	
Red agua potable: <input type="checkbox"/>		Red eléctrica: <input type="checkbox"/>	
Presa <input type="checkbox"/>		Bordo <input type="checkbox"/>	
Canal <input type="checkbox"/>		Otras <input type="checkbox"/>	
		Especifique:	
Superficie de cultivos afectados: Has			
Observaciones:			

Municipio: <b>AXAPUSCO</b>	044 Clave Municipio	Número consecutivo (identificador en el mapa) 2	MAPA-02 Número de Mapa
<b>1.- DATOS GENERALES</b>		<b>2.- DATOS ESPECÍFICOS</b>	
Fecha del Evento: 2010		Tipo de Inundación: FLUVIAL	
Localidad: GUADALUPE RELINAS		Nivel máximo (m): 80 CM	
Sublocalidad: LA CAÑADA		<u>Impacto</u> Viviendas afectadas: 1	
Categoría Administrativa: BARRIO		Muertos: 0 Heridos: 0	
		Desaparecidos: 0 Damnificados: 5	
		Superficie Afectada 100 Has.	
		<u>Causas</u>	
		Azolve en el drenaje <input type="checkbox"/>	
		Red de drenaje insuficiente <input type="checkbox"/>	
		Excesiva cantidad de precipitación en poco tiempo <input checked="" type="checkbox"/>	
		Terreno con poca pendiente <input checked="" type="checkbox"/>	
		Terreno poco permeable <input type="checkbox"/>	
		Zonas de origen lacustre <input type="checkbox"/>	
		Falla en la infraestructura <input type="checkbox"/>	
		Zona baja sin drenaje natural <input type="checkbox"/>	
		Otras: <input type="checkbox"/>	
		Especifique: RIO ASOLVADO	
		<u>Infraestructura afectada:</u>	
Carreteras: <input checked="" type="checkbox"/>		Red de drenaje: <input type="checkbox"/>	
Puentes: <input type="checkbox"/>		Red Telefónica: <input type="checkbox"/>	
Red agua potable: <input type="checkbox"/>		Red eléctrica: <input type="checkbox"/>	
Presa <input type="checkbox"/>		Bordo <input type="checkbox"/>	
Canal <input type="checkbox"/>		Otras <input type="checkbox"/>	
		Especifique:	
Superficie de cultivos afectados: 100 Has			
Observaciones:			

Municipio: <b>AXAPUSCO</b>	044 Clave Municipio	Número consecutivo (identificador en el mapa) <b>3</b>	MAPA-23 Número de Mapa
<b>1.- DATOS GENERALES</b>		<b>2.- DATOS ESPECÍFICOS</b>	
Fecha del Evento: 2018 Localidad: AXAPUSCO Sublocalidad: CABECERA MUNICIPAL Categoría Administrativa: CABECERA MUNICIPAL		Tipo de Inundación: FLUVIAL Nivel máximo (m): 40 CM Viviendas afectadas: 0 Muertos: 0      Heridos: 0 Desaparecidos: 0      Damnificados: 0 Superficie Afectada: 0 Has. <u>Causas</u> Azolve en el drenaje Red de drenaje insuficiente Excesiva cantidad de precipitación en poco tiempo Terreno con poca pendiente <input checked="" type="checkbox"/> Terreno poco permeable Zonas de origen lacustre Falla en la infraestructura Zona baja sin drenaje natural Otras: Especifique: <u>Infraestructura afectada:</u> Carreteras: <input type="checkbox"/> Red de drenaje: <input type="checkbox"/> Puentes: <input type="checkbox"/> Red Telefónica: <input type="checkbox"/> Red agua potable: <input type="checkbox"/> Red eléctrica: <input type="checkbox"/> Presa: <input type="checkbox"/> Bordo: <input type="checkbox"/> Canal: <input type="checkbox"/> Otras: <input type="checkbox"/> Especifique: Superficie de cultivos afectados: 4 Has Observaciones:	



## ACTIVIDAD COMERCIAL



**FACTORES QUÍMICO-TECNOLÓGICOS**

ACTIVIDAD COMERCIAL (15Registros)

Municipio: <b>AXAPUSCO</b>	044 Clave Municipio	Número consecutivo (identificador en el mapa) 1	MAPA-27 Número de Mapa
<b>1.- DATOS GENERALES</b>		<b>2.- DATOS ESPECÍFICOS</b>	
Fecha de la información: 01-OCT-2020	Localidad: AXAPUSCO	Nombre: LA NUEVA Actividad: TORTILLERIA	
Sublocalidad: AXAPUSCO	Categoría Administrativa: CABECERA MUNICIPAL	Tamaño: MICRO      Trabajadores: 3 Días Laborables: DE LUNES A DOMINGO Superficie: 20m <sup>2</sup> Año de inicio de actividades:	
Dirección: C. VICENTE GUERRERO, SIN NUMERO	CP: 55940	<b>Combustibles</b>	
		Nombre: GAS L.P.	
		Tanques: 1	
		Capacidad: (1)200	
		Total (Lts): 200	



Municipio: <b>AXAPUSCO</b>	044 Clave Municipio	Número consecutivo (identificador en el mapa) 2	MAPA-27 Número de Mapa
<b>1.- DATOS GENERALES</b>		<b>2.- DATOS ESPECÍFICOS</b>	
Fecha de la información: 01-OCT-2020	Localidad: AXAPUSCO	Nombre: GRUPO PROGRESO Actividad: PANADERIA	
Sublocalidad: SAN BARTOLO BAJO	Categoría Administrativa: BARRIO	Tamaño: PEQUEÑA      Trabajadores: 4 Días Laborables: DE LUNES A DOMINGO Superficie: 85m <sup>2</sup> Año de inicio de actividades:	
Dirección: AV. ALFREDO DEL MAZO, NO.4	CP: 55940	<b>Combustibles</b>	
		Nombre: GAS L.P.	
		Tanques: 1	
		Capacidad: (1)250	
		Total (Lts): 250	



Municipio: <b>AXAPUSCO</b>	044 Clave Municipio	Número consecutivo (identificador en el mapa) <b>3</b>	MAPA-27 Número de Mapa
<b>1.- DATOS GENERALES</b>		<b>2.- DATOS ESPECÍFICOS</b>	
Fecha de la información: 01-OCT-2020 Localidad: AXAPUSCO Sublocalidad: AXAPUSCO Categoría Administrativa: CABECERA MUNICIPAL Dirección: C. BENITO JUAREZ, SIN NUMERO CP: 55940		Nombre: ANTIGUA HOGAZA Actividad: PANADERIA Tamaño: PEQUEÑA      Trabajadores: 7 Días Laborables: DE LUNES A DOMINGO Superficie: 190m <sup>2</sup> Año de inicio de actividades: <b>Combustibles</b> Nombre: GAS L.P. Tanques: 1 Capacidad: (1)1000 Total (Lts): 1000	



Municipio: <b>AXAPUSCO</b>	044 Clave Municipio	Número consecutivo (identificador en el mapa) <b>4</b>	MAPA-24 Número de Mapa
<b>1.- DATOS GENERALES</b>		<b>2.- DATOS ESPECÍFICOS</b>	
Fecha de la información: 01-OCT-2020 Localidad: AXAPUSCO Sublocalidad: AXAPUSCO Categoría Administrativa: CABECERA MUNICIPAL Dirección: AV. DR. GREGORIO AGUILAR, SIN NUMERO CP: 55940		Nombre: PANIFICADORA AXAPUSCO Actividad: PANADERIA Tamaño: PEQUEÑA      Trabajadores: 7 Días Laborables: DE LUNES A DOMINGO Superficie: 440m <sup>2</sup> Año de inicio de actividades: <b>Combustibles</b> Nombre: GAS L.P. Tanques: 2 Capacidad: (2)1000 Total (Lts): 2000	



Municipio: <b>AXAPUSCO</b> Clave Municipio: 044	Número consecutivo (identificador en el mapa): 5	MAPA-24 Número de Mapa
<b>1.- DATOS GENERALES</b>		
Fecha de la información: 01-OCT-2020	<b>2.- DATOS ESPECÍFICOS</b>	
Localidad: AXAPUSCO	Nombre: LA CEREZA Actividad: PASTELERIA	
Sublocalidad: AXAPUSCO	Tamaño: MICRO      Trabajadores: 2 Días Laborables: DE LUNES A DOMINGO Superficie: m <sup>2</sup> Año de inicio de actividades:	
Categoría Administrativa: CABECERA MUNICIPAL	<b>Combustibles</b>	
Dirección: AV. DR. GREGORIO AGUILAR, SIN NUMERO	Nombre:	
CP: 55940	Tanques:	
	Capacidad:	
	Total (Lts):	



Municipio: <b>AXAPUSCO</b> Clave Municipio: 044	Número consecutivo (identificador en el mapa): 6	MAPA-24 Número de Mapa
<b>1.- DATOS GENERALES</b>		
Fecha de la información: 01-OCT-2020	<b>2.- DATOS ESPECÍFICOS</b>	
Localidad: AXAPUSCO	Nombre: CARNES SELECTAS DEL VALLE DE AXAPUSCO S.A Actividad: CONGELACION Y EMPACADO DE CARNE FRESCA	
Sublocalidad: AXAPUSCO	Tamaño: MEDIANA      Trabajadores: 15 Días Laborables: DE LUNES A SABADO Superficie: 1000m <sup>2</sup> Año de inicio de actividades:	
Categoría Administrativa: CABECERA MUNICIPAL	<b>Combustibles</b>	
Dirección: C. FRANCISCO VILLA, NO.5	Nombre: GAS L.P.	
CP: 55940	Tanques: 1	
	Capacidad: (1)1000	
	Total (Lts): 1000	



Municipio: <b>AXAPUSCO</b> Clave Municipio: 044	Número consecutivo (identificador en el mapa): 7	MAPA-26 Número de Mapa
<b>1.- DATOS GENERALES</b>		
Fecha de la información: 01-OCT-2020	<b>2.- DATOS ESPECÍFICOS</b>	
Localidad: JALTEPEC	Nombre: BELTRAN Actividad: TORTILLERIA	
Sublocalidad: JALTEPEC	Tamaño: PEQUEÑA      Trabajadores: 2 Días Laborables: DE LUNES A DOMINGO Superficie: 49m <sup>2</sup> Año de inicio de actividades:2012	
Categoría Administrativa: SIN CATEGORIA	<b>Combustibles</b>	
Dirección: CIRCUITO JUAREZ, NUMERO 33	Nombre: GAS L.P.	
CP: 55965	Tanques: 1	
	Capacidad: (1)500	
	Total (Lts): 500	



<b>Municipio:</b> AXAPUSCO	044 Clave Municipio	<b>Número consecutivo (identificador en el mapa)</b> 8	MAPA-26 <b>Número de Mapa</b>
<b>1.- DATOS GENERALES</b>		<b>2.- DATOS ESPECÍFICOS</b>	
<b>Fecha de la información:</b> 01-OCT-2020 <b>Localidad:</b> JALTEPEC <b>Sublocalidad:</b> JALTEPEC <b>Categoría Administrativa:</b> SIN CATEGORIA <b>Dirección:</b> AV. MEXICO NORTE, NUMERO 21-A <b>CP:</b> 55965		<b>Nombre:</b> PANADERIA Y PASTELERIA LA ESPIGA <b>Actividad:</b> PANADERIA  <b>Tamaño:</b> MICRO <b>Trabajadores:</b> 6 <b>Días Laborables:</b> DE MIERCOLES A LUNES <b>Superficie:</b> 150m <sup>2</sup> <b>Año de inicio de actividades:</b> 2006  <b>Combustibles</b>	
		<b>Nombre:</b> GAS L.P.	
		<b>Tanques:</b> 2	
		<b>Capacidad:</b> (2)300	
		<b>Total (Lts):</b> 600	



<b>Municipio:</b> AXAPUSCO	044 Clave Municipio	<b>Número consecutivo (identificador en el mapa)</b> 9	MAPA-26 <b>Número de Mapa</b>
<b>1.- DATOS GENERALES</b>		<b>2.- DATOS ESPECÍFICOS</b>	
<b>Fecha de la información:</b> 01-OCT-2020 <b>Localidad:</b> JALTEPEC <b>Sublocalidad:</b> JALTEPEC <b>Categoría Administrativa:</b> SIN CATEGORIA <b>Dirección:</b> AV. MEXICO, SIN NUMERO <b>CP:</b> 55965		<b>Nombre:</b> RAMIREZ <b>Actividad:</b> TORTILLERIA  <b>Tamaño:</b> PEQUEÑA <b>Trabajadores:</b> 2 <b>Días Laborables:</b> DE LUNES A DOMINGO <b>Superficie:</b> 36m <sup>2</sup> <b>Año de inicio de actividades:</b> 2010  <b>Combustibles</b>	
		<b>Nombre:</b> GAS L.P.	
		<b>Tanques:</b> 1	
		<b>Capacidad:</b> (1)1000	
		<b>Total (Lts):</b> 1000	



<b>Municipio:</b> <u>AXAPUSCO</u>	044 Clave Municipio	<b>Número consecutivo (identificador en el mapa)</b> 10	MAPA-26 <b>Número de Mapa</b>												
<b>1.- DATOS GENERALES</b>		<b>2.- DATOS ESPECÍFICOS</b>													
<b>Fecha de la información:</b> 01-OCT-2020  <b>Localidad:</b> JALTEPEC  <b>Sublocalidad:</b> JALTEPEC  <b>Categoría Administrativa:</b> SIN CATEGORIA  <b>Dirección:</b> AV. MEXICO, NUMERO 10  <b>CP:</b> 55965		<b>Nombre:</b> SAN MIGUEL <b>Actividad:</b> TORTILLERIA  <b>Tamaño:</b> PEQUEÑA <b>Trabajadores:</b> 1 <b>Días Laborables:</b> DE LUNES A DOMINGO <b>Superficie:</b> 35m <sup>2</sup> <b>Año de inicio de actividades:</b> 2010  <b>Combustibles</b> <table border="1"> <tr> <td><b>Nombre:</b></td> <td>GAS L.P.</td> <td></td> </tr> <tr> <td><b>Tanques:</b></td> <td>1</td> <td></td> </tr> <tr> <td><b>Capacidad:</b></td> <td>(1)500</td> <td></td> </tr> <tr> <td><b>Total (Lts):</b></td> <td>500</td> <td></td> </tr> </table>		<b>Nombre:</b>	GAS L.P.		<b>Tanques:</b>	1		<b>Capacidad:</b>	(1)500		<b>Total (Lts):</b>	500	
<b>Nombre:</b>	GAS L.P.														
<b>Tanques:</b>	1														
<b>Capacidad:</b>	(1)500														
<b>Total (Lts):</b>	500														



<b>Municipio:</b> <u>AXAPUSCO</u>	044 Clave Municipio	<b>Número consecutivo (identificador en el mapa)</b> 11	MAPA-05 <b>Número de Mapa</b>												
<b>1.- DATOS GENERALES</b>		<b>2.- DATOS ESPECÍFICOS</b>													
<b>Fecha de la información:</b> 01-OCT-2020  <b>Localidad:</b> SANTA MARIA ACTIPAC  <b>Sublocalidad:</b> SAN DIEGO  <b>Categoría Administrativa:</b> BARRIO  <b>Dirección:</b> C. 2 DE FEBRERO, SIN NUMERO  <b>CP:</b> 55952		<b>Nombre:</b> ZAMORA HERMANOS <b>Actividad:</b> TORTILLERIA  <b>Tamaño:</b> PEQUEÑA <b>Trabajadores:</b> 5 <b>Días Laborables:</b> DE LUNES A DOMINGO <b>Superficie:</b> 20m <sup>2</sup> <b>Año de inicio de actividades:</b> 2009  <b>Combustibles</b> <table border="1"> <tr> <td><b>Nombre:</b></td> <td>GAS L.P.</td> <td></td> </tr> <tr> <td><b>Tanques:</b></td> <td>1</td> <td></td> </tr> <tr> <td><b>Capacidad:</b></td> <td>(1)200</td> <td></td> </tr> <tr> <td><b>Total (Lts):</b></td> <td>200</td> <td></td> </tr> </table>		<b>Nombre:</b>	GAS L.P.		<b>Tanques:</b>	1		<b>Capacidad:</b>	(1)200		<b>Total (Lts):</b>	200	
<b>Nombre:</b>	GAS L.P.														
<b>Tanques:</b>	1														
<b>Capacidad:</b>	(1)200														
<b>Total (Lts):</b>	200														



<b>Municipio:</b> <u>AXAPUSCO</u>	044 Clave Municipio	<b>Número consecutivo (identificador en el mapa)</b> 12	MAPA-27 <b>Número de Mapa</b>												
<b>1.- DATOS GENERALES</b>		<b>2.- DATOS ESPECÍFICOS</b>													
<b>Fecha de la información:</b> 01-OCT-2020  <b>Localidad:</b> SANTA MARIA ACTIPAC  <b>Sublocalidad:</b> CHAVARRIA  <b>Categoría Administrativa:</b> BARRIO  <b>Dirección:</b> C. 16 DE SEPTIEMBRE, SIN NUMERO  <b>CP:</b> 55952		<b>Nombre:</b> LA LUPITA <b>Actividad:</b> TORTILLERIA  <b>Tamaño:</b> MICRO <b>Trabajadores:</b> 1 <b>Días Laborables:</b> DE LUNES A VIERNES <b>Superficie:</b> 48m <sup>2</sup> <b>Año de inicio de actividades:</b> 1995  <b>Combustibles</b> <table border="1"> <tr> <td><b>Nombre:</b></td> <td>GAS L.P.</td> <td></td> </tr> <tr> <td><b>Tanques:</b></td> <td>1</td> <td></td> </tr> <tr> <td><b>Capacidad:</b></td> <td>(1)2000</td> <td></td> </tr> <tr> <td><b>Total (Lts):</b></td> <td>2000</td> <td></td> </tr> </table>		<b>Nombre:</b>	GAS L.P.		<b>Tanques:</b>	1		<b>Capacidad:</b>	(1)2000		<b>Total (Lts):</b>	2000	
<b>Nombre:</b>	GAS L.P.														
<b>Tanques:</b>	1														
<b>Capacidad:</b>	(1)2000														
<b>Total (Lts):</b>	2000														



<b>Municipio:</b> <u>AXAPUSCO</u>	044 Clave Municipio	<b>Número consecutivo (identificador en el mapa)</b> 13	MAPA-27 <b>Número de Mapa</b>												
<b>1.- DATOS GENERALES</b>		<b>2.- DATOS ESPECÍFICOS</b>													
<b>Fecha de la información:</b> 01-OCT-2020  <b>Localidad:</b> AXAPUSCO  <b>Sublocalidad:</b> SAN MARTIN  <b>Categoría Administrativa:</b> BARRIO  <b>Dirección:</b> AV. BENITO JUAREZ, SIN NUMERO  <b>CP:</b> 55940		<b>Nombre:</b> SAN ESTEBAN <b>Actividad:</b> TORTILLERIA  <b>Tamaño:</b> MICRO <b>Trabajadores:</b> 1 <b>Días Laborables:</b> DE LUNES A DOMINGO <b>Superficie:</b> 48m <sup>2</sup> <b>Año de inicio de actividades:</b> 2008  <b>Combustibles</b> <table border="1"> <tr> <td><b>Nombre:</b></td> <td>GAS L.P.</td> <td></td> </tr> <tr> <td><b>Tanques:</b></td> <td>1</td> <td></td> </tr> <tr> <td><b>Capacidad:</b></td> <td>(1)1000</td> <td></td> </tr> <tr> <td><b>Total (Lts):</b></td> <td>1000</td> <td></td> </tr> </table>		<b>Nombre:</b>	GAS L.P.		<b>Tanques:</b>	1		<b>Capacidad:</b>	(1)1000		<b>Total (Lts):</b>	1000	
<b>Nombre:</b>	GAS L.P.														
<b>Tanques:</b>	1														
<b>Capacidad:</b>	(1)1000														
<b>Total (Lts):</b>	1000														



Municipio: <b>AXAPUSCO</b>	044 Clave Municipio	Número consecutivo (identificador en el mapa) <b>14</b>	MAPA-24 Número de Mapa
<b>1.- DATOS GENERALES</b>		<b>2.- DATOS ESPECÍFICOS</b>	
Fecha de la información: 01-OCT-2020	Localidad: AXAPUSCO	Nombre: EL CENTRO Actividad: TORTILLERIA	Tamaño: MICRO      Trabajadores: 1
Sublocalidad: AXAPUSCO	Categoría Administrativa: CABECERA MUNICIPAL	Días Laborables: DE LUNES A DOMINGO	Superficie: 9m <sup>2</sup> Año de inicio de actividades: 2010
Dirección: C. ALFREDO DEL MAZO, SIN NUMERO	CP: 55940	<b>Combustibles</b>	
		Nombre: GAS L.P.	
		Tanques: 1	
		Capacidad: (1)1000	
		Total (Lts): 1000	



Municipio: <b>AXAPUSCO</b>	044 Clave Municipio	Número consecutivo (identificador en el mapa) <b>15</b>	MAPA-05 Número de Mapa
<b>1.- DATOS GENERALES</b>		<b>2.- DATOS ESPECÍFICOS</b>	
Fecha de la información: 01-OCT-2020	Localidad: AXAPUSCO	Nombre: LA CURVA Actividad: TORTILLERIA	Tamaño: MICRO      Trabajadores: 1
Sublocalidad: AXAPUSCO	Categoría Administrativa: CABECERA MUNICIPAL	Días Laborables: DE LUNES A DOMINGO	Superficie: 60m <sup>2</sup> Año de inicio de actividades: 1992
Dirección: AV. DR. GREGORIO AGUILAR, SIN NUMERO	CP: 55940	<b>Combustibles</b>	
		Nombre: GAS L.P.	
		Tanques: 1	
		Capacidad: (1)1000	
		Total (Lts): 1000	






## ESTACIONES DE SERVICIO, EXPENDIOS CLANDESTINOS




FACTORES QUÍMICOS

ESTACIONES DE SERVICIO, EXPENDIOS CLANDESTINOS (5 Registros)

MUNICIPIO: <b>AXAPUSCO</b>	<b>044</b> Clave Municipio	Número consecutivo (identificador en el mapa) <b>1</b>	<b>MAPA-17</b> Número de Mapa	
<b>1.- DATOS GENERALES</b>		<b>2.- DATOS ESPECÍFICOS</b>		
Fecha de la información: 06-OCT-2020		Número de Estación: 10374		
Localidad: SANTO DOMINGO AZTACAMECA		Nombre: LAS ADELITAS S.A. DE C.V		
Sublocalidad: SANTO DOMINGO AZTACAMECA		Estado actual: OPERACION		
Categoría Administrativa: SIN CATEGORIA		<u>Trabajadores por turno</u> Matutino: 4    Vespertino: 4    Nocturno: 2		
Dirección: CARRETERA MEXICO- TULANCINGO, KM 36.400		Superficie: 12000m <sup>2</sup>		
CP:55940		<u>Almacenamiento de Combustible</u>		
		Magna	Premium	Diesel
Tanques:		1	1	1
Capacidad:		75000	75000	100000
Total (lts):		75000	75000	100,00




MUNICIPIO: <b>AXAPUSCO</b>	<b>044</b> Clave Municipio	Número consecutivo (identificador en el mapa) <b>2</b>	<b>MAPA-17</b> Número de Mapa	
<b>1.- DATOS GENERALES</b>		<b>2.- DATOS ESPECÍFICOS</b>		
Fecha de la información: 06-OCT-2020		Número de Estación: 12171		
Localidad: AXAPUSCO		Nombre: SERVICIO PIRAMIDE DEL FUEGO SA. DE C.V		
Sublocalidad: AXAPUSCO		Estado actual: OPERACION		
Categoría Administrativa: BARRIO		<u>Trabajadores por turno</u> Matutino: 1    Vespertino: 1    Nocturno: 1		
Dirección: CARRETERA FEDERAL PIRAMIDES TULANCINGO, KM.37+615		Superficie: 30000m <sup>2</sup>		
CP:55940		<u>Almacenamiento de Combustible</u>		
		Magna	Premium	Diesel
Tanques:		1	1	1
Capacidad:		60000	40000	50000
Total (lts):		60000	40000	50,000



MUNICIPIO: <b>AXAPUSCO</b>	<b>044</b> Clave Municipio	Número consecutivo (identificador en el mapa) <b>3</b>	<b>MAPA-29</b> Número de Mapa
<b>1.- DATOS GENERALES</b>		<b>2.- DATOS ESPECÍFICOS</b>	
Fecha de la información: 06-OCT-2020		Número de Estación: 13036	
Localidad: HUEYAPAN		Nombre: LAS ADELITAS S.A. DE C.V	
Sublocalidad: HUEYAPAN		Estado actual: OPERACION	
Categoría Administrativa: EX HACIENDA		<u>Trabajadores por turno</u> Matutino: 2    Vespertino: 3    Nocturno: 1	
Dirección: CARRETERA MEXICO-TULANCINGO, OTUMBA, LIMITES MEXICO-HIDALGO, KM. 23.5 CP:55940		Superficie: 42155m <sup>2</sup>	
		<u>Almacenamiento de Combustible</u>	
		Magna	Premium
Tanques:		1	1
Capacidad:		80000	40000
Total (lts):		80000	40000



MUNICIPIO: <b>AXAPUSCO</b>	<b>044</b> Clave Municipio	Número consecutivo (identificador en el mapa) <b>4</b>	<b>MAPA-29</b> Número de Mapa
<b>1.- DATOS GENERALES</b>		<b>2.- DATOS ESPECÍFICOS</b>	
Fecha de la información: 06-OCT-2020		Número de Estación: 13082	
Localidad: HUEYAPAN		Nombre: ABASTECIMIENTO MEXIQUENSE DE CALIDAD S.A DE C.V	
Sublocalidad: HUEYAPAN		Estado actual: OPERACION	
Categoría Administrativa: EX HACIENDA		<u>Trabajadores por turno</u> Matutino: 6    Vespertino: 6    Nocturno: 2	
Dirección: CARRETERA ESTATAL MEXICO-OTUMBA, KM. 32.700 CP:55940		Superficie: 10561.200000000001m <sup>2</sup>	
		<u>Almacenamiento de Combustible</u>	
		Magna	Premium
Tanques:		1	1
Capacidad:		80000	40000
Total (lts):		80000	80,000



MUNICIPIO: <b>AXAPUSCO</b>		044 Clave Municipio	Número consecutivo (identificador en el mapa) <b>6</b>	MAPA-29 Número de Mapa
<b>1.- DATOS GENERALES</b>		<b>2.- DATOS ESPECÍFICOS</b>		
Fecha de la información: 06-OCT-2020		Número de Estación:		
Localidad: HUEYAPAN		Nombre: TOTAL OTUMBA		
Sublocalidad: HUEYAPAN		Estado actual: OPERACION		
Categoría Administrativa: SIN CATEGORIA		<u>Trabajadores por turno</u> Matutino:                      Vespertino:                      Nocturno:		
Dirección: Eugenio Montaña, Otumba de Gómez Farías, Méx.		Superficie: m <sup>2</sup>		
CP:55880		<u>Almacenamiento de Combustible</u>		
		Magna	Premium	Diesel
Tanques:				
Capacidad:				
Total (lts):				





## GASERAS, ESTACIONES DE CARBURACION, EXPENDIOS



**GASERAS, ESTACIONES DE CARBURACION, EXPENDIOS CLANDESTINOS (11 Registros)**


Municipio: <b>AXAPUSCO</b>	044 Clave Municipio	Número consecutivo (identificador en el mapa) 1	MAPA-29 Número de Mapa
<b>1.- Datos Generales</b>		<b>2.- Datos específicos</b>	
Fecha de la información: 07-OCT-2020		Tipo: GASERA	
Localidad: AXAPUSCO		Nombre: MORALES	
Sublocalidad: EJIDO DE AXAPUSCO		Estado actual: EN OPERACION	
Categoría Administrativa: BARRIO		Zonificación Estatal:	
Dirección: CAMINO LAS TORRES, SIN NUMERO		<u>Trabajadores por turno</u>	
		Matutino: 2 Vespertino: 2	
		Superficie: 5264m <sup>2</sup> Conexión a gasoducto: NO	
		<u>Almacenamiento de Gas</u>	
		Tanques Cilindros	
CP:55940		Cantidad: 1	
		Capacidad (lts): 4930	
		Total (lts): 4930	



Municipio: <b>AXAPUSCO</b>	044 Clave Municipio	Número consecutivo (identificador en el mapa) 2	MAPA-29 Número de Mapa
<b>1.- Datos Generales</b>		<b>2.- Datos específicos</b>	
Fecha de la información: 07-OCT-2020		Tipo: GASERA	
Localidad: AXAPUSCO		Nombre: DI GAS	
Sublocalidad: EJIDO DE AXAPUSCO		Estado actual: EN OPERACION	
Categoría Administrativa: BARRIO		Zonificación Estatal:	
Dirección: CARRETERA MEXICO-OTUMBA		<u>Trabajadores por turno</u>	
		Matutino: 1 Vespertino: 1	
		Superficie: 1610m <sup>2</sup> Conexión a gasoducto: NO	
		<u>Almacenamiento de Gas</u>	
		Tanques Cilindros	
CP:55940		Cantidad: 1	
		Capacidad (lts): 5000	
		Total (lts): 5000	



Municipio: <b>AXAPUSCO</b> Clave Municipio: <b>044</b>	Número consecutivo (identificador en el mapa): <b>3</b>	MAPA-30 Número de Mapa												
<b>1.- Datos Generales</b>	<b>2.- Datos específicos</b>													
Fecha de la información: 07-OCT-2020 Localidad: AXAPUSCO Sublocalidad: EJIDO DE AXAPUSCO Categoría Administrativa: BARRIO Dirección: CARRETERA OTUMBA-CIUDAD SAHAGUN CP:55940	Tipo: GASERA Nombre: COMBUGAS Estado actual: EN OPERACION Zonificación Estatal: <u>Trabajadores por turno</u> Matutino: 2      Vespertino: 2 Superficie: 2000m <sup>2</sup> Conexión a gasoducto: NO <u>Almacenamiento de Gas</u> <table border="1"> <thead> <tr> <th></th> <th>Tanques</th> <th>Cilindros</th> </tr> </thead> <tbody> <tr> <td>Cantidad:</td> <td>1</td> <td></td> </tr> <tr> <td>Capacidad (Its):</td> <td>5000</td> <td></td> </tr> <tr> <td>Total (Its):</td> <td>5000</td> <td></td> </tr> </tbody> </table>			Tanques	Cilindros	Cantidad:	1		Capacidad (Its):	5000		Total (Its):	5000	
	Tanques	Cilindros												
Cantidad:	1													
Capacidad (Its):	5000													
Total (Its):	5000													



Municipio: <b>AXAPUSCO</b> Clave Municipio: <b>044</b>	Número consecutivo (identificador en el mapa): <b>4</b>	MAPA-17 Número de Mapa												
<b>1.- Datos Generales</b>	<b>2.- Datos específicos</b>													
Fecha de la información: 07-OCT-2020 Localidad: AXAPUSCO Sublocalidad: EJIDO DE AXAPUSCO Categoría Administrativa: BARRIO Dirección: CARRETERA FEDERAL MEXICO - TULANCINGO, KILOMETRO 38+100 CP:55940	Tipo: GASERA Nombre: GAS ELITE S.A. DE C. V Estado actual: EN OPERACION Zonificación Estatal: <u>Trabajadores por turno</u> Matutino: 4      Vespertino: 3 Superficie: 40000m <sup>2</sup> Conexión a gasoducto: NO <u>Almacenamiento de Gas</u> <table border="1"> <thead> <tr> <th></th> <th>Tanques</th> <th>Cilindros</th> </tr> </thead> <tbody> <tr> <td>Cantidad:</td> <td>1</td> <td></td> </tr> <tr> <td>Capacidad (Its):</td> <td>250000</td> <td></td> </tr> <tr> <td>Total (Its):</td> <td>250000</td> <td></td> </tr> </tbody> </table>			Tanques	Cilindros	Cantidad:	1		Capacidad (Its):	250000		Total (Its):	250000	
	Tanques	Cilindros												
Cantidad:	1													
Capacidad (Its):	250000													
Total (Its):	250000													



Municipio: <b>AXAPUSCO</b>	044 Clave Municipio	Número consecutivo (identificador en el mapa) 5	MAPA-17 Número de Mapa								
<b>1.- Datos Generales</b>		<b>2.- Datos específicos</b>									
Fecha de la información: 07-OCT-2020		Tipo: GASERA									
Localidad: AXAPUSCO		Nombre: GAS IMPERIAL DE AXAPUSCO S.A. DE C.V									
Sublocalidad: EJIDO DE AXAPUSCO		Estado actual: EN OPERACIÓN									
Categoría Administrativa: BARRIO		Zonificación Estatal:									
Dirección: AUTOPISTA MEXICO - TULANCINGO, KILOMETRO 37.5		<p align="center"><u>Trabajadores por turno</u></p> Matutino: 13      Vespertino: 0									
CP:55940		<p align="center"><u>Almacenamiento de Gas</u></p> <table border="1"> <tr> <th>Tanques</th> <th>Cilindros</th> </tr> <tr> <td>Cantidad: 2</td> <td></td> </tr> <tr> <td>Capacidad (Its): 300000</td> <td></td> </tr> <tr> <td><b>Total (Its): 300000</b></td> <td></td> </tr> </table>		Tanques	Cilindros	Cantidad: 2		Capacidad (Its): 300000		<b>Total (Its): 300000</b>	
Tanques	Cilindros										
Cantidad: 2											
Capacidad (Its): 300000											
<b>Total (Its): 300000</b>											



Municipio: <b>AXAPUSCO</b>	044 Clave Municipio	Número consecutivo (identificador en el mapa) 6	MAPA-7 Número de Mapa								
<b>1.- Datos Generales</b>		<b>2.- Datos específicos</b>									
Fecha de la información: 07-OCT-2020		Tipo: GASERA									
Localidad: ZACATEPEC		Nombre: FENIX GAS									
Sublocalidad: ZACATEPEC		Estado actual: EN OPERACION									
Categoría Administrativa: SIN CATEGORIA		Zonificación Estatal:									
Dirección: CARRETERA SANTO DOMINGO-ZACATEPEC		<p align="center"><u>Trabajadores por turno</u></p> Matutino: 2      Vespertino: 0									
CP:55940		<p align="center"><u>Almacenamiento de Gas</u></p> <table border="1"> <tr> <th>Tanques</th> <th>Cilindros</th> </tr> <tr> <td>Cantidad: 1</td> <td></td> </tr> <tr> <td>Capacidad (Its): 5000</td> <td></td> </tr> <tr> <td><b>Total (Its): 5000</b></td> <td></td> </tr> </table>		Tanques	Cilindros	Cantidad: 1		Capacidad (Its): 5000		<b>Total (Its): 5000</b>	
Tanques	Cilindros										
Cantidad: 1											
Capacidad (Its): 5000											
<b>Total (Its): 5000</b>											



Municipio: <b>AXAPUSCO</b>	044 Clave Municipio	Número consecutivo (identificador en el mapa) 7	MAPA-15 Número de Mapa
<b>1.- Datos Generales</b>		<b>2.- Datos específicos</b>	
Fecha de la información: 07-OCT-2020		Tipo: GASERA	
Localidad: SANTO DOMINGO AZTACAMECA		Nombre: GAS SANTO DOMINGO	
Sublocalidad: SANTO DOMINGO AZTACAMECA		Estado actual: EN OPERACION	
Categoría Administrativa: SIN CATEGORIA		Zonificación Estatal:	
Dirección: AVENIDA QUETZALCOTL SANTO DOMINGO AZTECAMECA		<u>Trabajadores por turno</u> Matutino: 1                      Vespertino: 0 Superficie: 1610m <sup>2</sup> Conexión a gasoducto: NO	
CP:55955		<u>Almacenamiento de Gas</u>	
		Tanques	Cilindros
Cantidad:		1	
Capacidad (Its):		5000	
Total (Its):		5000	



Municipio: <b>AXAPUSCO</b>	044 Clave Municipio	Número consecutivo (identificador en el mapa) 8	MAPA-17 Número de Mapa
<b>1.- Datos Generales</b>		<b>2.- Datos específicos</b>	
Fecha de la información: 07-OCT-2020		Tipo: GASERA	
Localidad: EJIDO DE SAN MIGUEL ATEPOXCO,		Nombre: GAS AXAPUSCO, S.A DE C.V.	
Sublocalidad: EJIDO DE AXAPUSCO		Estado actual: EN OPERACION	
Categoría Administrativa: BARRIO		Zonificación Estatal:	
Dirección: CAMINO TIERRA BLANCA #13, EJIDO DE SAN MIGUEL ATEPOXCO		<u>Trabajadores por turno</u> Matutino: 3                      Vespertino: 3 Superficie: 4900m <sup>2</sup> Conexión a gasoducto: NO	
CP:55940		<u>Almacenamiento de Gas</u>	
		Tanques	Cilindros
Cantidad:		1	
Capacidad (Its):		5000	
Total (Its):		5000	

Municipio: <b>AXAPUSCO</b> Clave Municipio: 044	Número consecutivo (identificador en el mapa): 9	MAPA-21 Número de Mapa
<b>1.- Datos Generales</b>		
Fecha de la información: 07-OCT-2020 Localidad: TLAMAPA Sublocalidad: TLAMAPA Categoría Administrativa: BARRIO Dirección: AVENIDA GREGORIO AGUILAR NORTE NO. 141 TLAMAPA, AXAPUSCO CP: 55940	<b>2.- Datos específicos</b>	
	Tipo: GASERA Nombre: SERVICIO DE GAS AXAPUSCO Estado actual: EN OPERACION Zonificación Estatal: <u>Trabajadores por turno</u> Matutino: 2 Vespertino: 2 Superficie: 992.4700000000003m <sup>2</sup> Conexión a gasoducto: NO	
	<u>Almacenamiento de Gas</u>	
	Tanques	Cilindros
Cantidad:	1	
Capacidad (lts):	5000	
Total (lts):	5000	

Municipio: <b>AXAPUSCO</b> Clave Municipio: 044	Número consecutivo (identificador en el mapa): 10	MAPA-23 Número de Mapa
<b>1.- Datos Generales</b>		
Fecha de la información: 07-OCT-2020 Localidad: AXAPUSCO Sublocalidad: BARRIO DE SAN MARTIN Categoría Administrativa: BARRIO Dirección: AVENIDA BENITO JUAREZ NO.37 CP: 55940	<b>2.- Datos específicos</b>	
	Tipo: GASERA Nombre: CENTRO DE CARBURACION DE GAS LP. RICARDO MALAGON Estado actual: EN OPERACION Zonificación Estatal: <u>Trabajadores por turno</u> Matutino: 2 Vespertino: 2 Superficie: 1600m <sup>2</sup> Conexión a gasoducto: NO	
	<u>Almacenamiento de Gas</u>	
	Tanques	Cilindros
Cantidad:	1	
Capacidad (lts):	5000	
Total (lts):	5000	



<b>Municipio:</b> <u>AXAPUSCO</u>	<u>044</u> Clave Municipio	<b>Número consecutivo (identificador en el mapa)</b> 11	<u>MAPA-03</u> Número de Mapa																				
<b>1.- Datos Generales</b>		<b>2.- Datos específicos</b>																					
<b>Fecha de la información:</b> 07-OCT-2020 <b>Localidad:</b> SANTA MARIA ACTIPAC <b>Sublocalidad:</b> SAN MATEO <b>Categoría Administrativa:</b> BARRIO <b>Dirección:</b> CAMINO A SAN AGUSTIN, SANTA MARIA ACTIPAC, AXAPUSCO <p style="text-align: right;"><b>CP:</b>55952</p>		<b>Tipo:</b> GASERA <b>Nombre:</b> CENTRO DE CARBURACION SANTA MARIA <b>Estado actual:</b> EN OPERACION <b>Zonificación Estatal:</b> <table style="width: 100%; border-collapse: collapse;"> <tr> <td colspan="2" style="text-align: center;"><u>Trabajadores por turno</u></td> </tr> <tr> <td style="width: 50%;"><b>Matutino:</b> 3</td> <td style="width: 50%;"><b>Vespertino:</b> 3</td> </tr> <tr> <td colspan="2"><b>Superficie:</b> m<sup>2</sup></td> </tr> <tr> <td colspan="2" style="text-align: center;"><u>Almacenamiento de Gas</u></td> </tr> <tr> <td></td> <td style="text-align: center;"><b>Tanques</b></td> <td style="text-align: center;"><b>Cilindros</b></td> </tr> <tr> <td><b>Cantidad:</b></td> <td style="text-align: center;">1</td> <td></td> </tr> <tr> <td><b>Capacidad (lts):</b></td> <td style="text-align: center;">5000</td> <td></td> </tr> <tr> <td><b>Total (lts):</b></td> <td style="text-align: center;">5000</td> <td></td> </tr> </table>		<u>Trabajadores por turno</u>		<b>Matutino:</b> 3	<b>Vespertino:</b> 3	<b>Superficie:</b> m <sup>2</sup>		<u>Almacenamiento de Gas</u>			<b>Tanques</b>	<b>Cilindros</b>	<b>Cantidad:</b>	1		<b>Capacidad (lts):</b>	5000		<b>Total (lts):</b>	5000	
<u>Trabajadores por turno</u>																							
<b>Matutino:</b> 3	<b>Vespertino:</b> 3																						
<b>Superficie:</b> m <sup>2</sup>																							
<u>Almacenamiento de Gas</u>																							
	<b>Tanques</b>	<b>Cilindros</b>																					
<b>Cantidad:</b>	1																						
<b>Capacidad (lts):</b>	5000																						
<b>Total (lts):</b>	5000																						





## INDUSTRIAS



FACTORES QUÍMICOS

INDUSTRIAS ( 6 Registros)

Municipio: <u>AXAPUSCO</u> Clave Municipio: 044	Número consecutivo (identificador en el mapa): 1	MAPA-17 Número de Mapa	
<b>1.- DATOS GENERALES</b>		<b>2.- DATOS ESPECÍFICOS</b>	
Fecha de la información: 08-OCT-2020 Fuente:	Industria: L.C. GALVANIZADOS		
Localidad: SANTO DOMINGO AZTACAMECA	División: Tipo: RECUBRIMIENTO Instalación:		
Sublocalidad: SANTO DOMINGO AZTACAMECA	Industria conectada a ducto: Rama: Tamaño: PEQUEÑA		
Categoría Administrativa: SIN CATEGORIA	Riesgo: Clave CMAP: Actividad CMAP ():		
Dirección: SANTO DOMINGO KM 7 CP:55955	Específica: <b>Trabajadores por turno</b> Matutino: 6 Vespertino: 6 Nocturno:		
Sitio Web: E-mail: lc_contabilidad@hotmail.com	Grupo de Ayuda Mutua: Parque industrial: Días Laborables: DE LUNES A SABADO		
Siglas: Reseña:	Superficie: 500m <sup>2</sup> Año de inicio de actividades:2010		
<b>Reportes proporcionados por la Industria</b>			
Sustancias	Combustibles	Contaminantes	Material radioactivo
	SI	SI	NO

Municipio: <u>AXAPUSCO</u> Clave Municipio: 044	Número consecutivo (identificador en el mapa): 2	MAPA-05 Número de Mapa	
<b>1.- DATOS GENERALES</b>		<b>2.- DATOS ESPECÍFICOS</b>	
Fecha de la información: 08-OCT-2020 Fuente:	Industria: ALIMENTOS PROCESADOS LA SANTA MARIA ACTIPAC, S.A DE CV		
Localidad: SANTA MARIA	División: Tipo Instalación:		
Sublocalidad: SANTA MARIA	Industria conectada a ducto: Rama: Tamaño: MEDIANA		
Categoría Administrativa: SIN CATEGORIA	Riesgo: Clave CMAP: Actividad CMAP ():		
Dirección: CALLE SANTA ANA S/N, SANTA MARIA ACTIPAC, AXAPUSCO ESTADO DE MEXICO CP:55954	Específica: <b>Trabajadores por turno</b> Matutino: 20 Vespertino: 0 Nocturno: 0		
Sitio Web: E-mail:	Grupo de Ayuda Mutua: Parque industrial: Días Laborables: DE LUNES A SABADO		
Siglas: Reseña:	Superficie: m <sup>2</sup> Año de inicio de actividades:		
<b>Reportes proporcionados por la Industria</b>			
Sustancias	Combustibles	Contaminantes	Material radioactivo

Municipio: <b>AXAPUSCO</b> Clave Municipio: 044	Número consecutivo (identificador en el mapa) 3	MAPA-38 Número de Mapa	
<b>1.- DATOS GENERALES</b>		<b>2.- DATOS ESPECÍFICOS</b>	
Fecha de la información: 08-OCT-2020 Fuente: Localidad: JALTEPEC Sublocalidad: JALTEPEC Categoría Administrativa: EJIDOS Dirección: CP: Sitio Web: E-mail: Siglas: Reseña:	Industria: ECOTAINER División: Tipo: Instalación Industria conectada a ducto: Rama: Tamaño: Riesgo: Clave CMAP: Actividad CMAP (): Específica: <b>Trabajadores por turno</b> Matutino: Vespertino: Nocturno: Grupo de Ayuda Mutua: Parque industrial: Días Laborables: Superficie: m <sup>2</sup> Año de inicio de actividades:	<b>Reportes proporcionados por la Industria</b>	
		Sustancias	Combustibles
		Contaminantes	Material radioactivo


Municipio: <b>AXAPUSCO</b> Clave Municipio: 044	Número consecutivo (identificador en el mapa) 4	MAPA-39 Número de Mapa	
<b>1.- DATOS GENERALES</b>		<b>2.- DATOS ESPECÍFICOS</b>	
Fecha de la información: 08-OCT-2020 Fuente: Localidad: JALTEPEC Sublocalidad: EJIDOS JALTEPEC Categoría Administrativa: EJIDOS Dirección: CP: Sitio Web: E-mail: Siglas: Reseña:	Industria: GEMEX CONCRETO DE S.A DE C.V. División: Tipo: Instalación Industria conectada a ducto: Rama: Tamaño: MEDIANA Riesgo: Clave CMAP: Actividad CMAP (): Específica: <b>Trabajadores por turno</b> Matutino: Vespertino: Nocturno: Grupo de Ayuda Mutua: Parque industrial: Días Laborables: Superficie: m <sup>2</sup> Año de inicio de actividades:	<b>Reportes proporcionados por la Industria</b>	
		Sustancias	Combustibles
		Contaminantes	Material radioactivo

Municipio: <b>AXAPUSCO</b> Clave Municipio: 044	Número consecutivo (identificador en el mapa) 5	MAPA-40 Número de Mapa	
<b>1.- DATOS GENERALES</b>		<b>2.- DATOS ESPECÍFICOS</b>	
Fecha de la información: 08-OCT-2020 Fuente: Localidad: JALTEPEC Sublocalidad: EJIDOS JALTEPEC Categoría Administrativa: EJIDOS Dirección: CP: Sitio Web: E-mail: amartinez@enermex.net Siglas: Reseña:	Industria: ENERMEX División: Tipo: Instalación Industria conectada a ducto: Rama: Tamaño: GRANDE Riesgo: Clave CMAP: Actividad CMAP (): Especifica: <b>Trabajadores por turno</b> Matutino: Vespertino: Nocturno: Grupo de Ayuda Mutua: Parque industrial: Días Laborables: Superficie: m <sup>2</sup> Año de inicio de actividades:	<b>Reportes proporcionados por la Industria</b>	
		Sustancias	Combustibles
		Contaminantes	Material radioactivo

Municipio: <b>AXAPUSCO</b> Clave Municipio: 044	Número consecutivo (identificador en el mapa) 6	MAPA-17 Número de Mapa	
<b>1.- DATOS GENERALES</b>		<b>2.- DATOS ESPECÍFICOS</b>	
Fecha de la información: 08-OCT-2020 Fuente: Localidad: AXAPUSCO EJIDO Sublocalidad: AXAPUSCO EJIDO Categoría Administrativa: BARRIO Dirección: CP: Sitio Web: E-mail: Octavio_hernandez@tekkne.com.mx Siglas: : TEKKNE Reseña:	Industria: TEKKNE PROYECTOS Y CONSTRUCCION SA DE CV División: Tipo: Instalación Industria conectada a ducto: Rama: Tamaño: GRANDE Riesgo: ALTO Clave CMAP: Actividad CMAP (): Especifica: <b>Trabajadores por turno</b> Matutino: 15 Vespertino: 15 Nocturno: 15 Grupo de Ayuda Mutua: Parque industrial: Días Laborables: DE LUNES A SÁBADO Superficie: m <sup>2</sup> Año de inicio de actividades:2020	<b>Reportes proporcionados por la Industria</b>	
		Sustancias	Combustibles
		Contaminantes	Material radioactivo
		SI	NO



## POLVORINES



POLVORINES (9 Registros)

Municipio: <b>AXAPUSCO</b>	044 Clave Municipio	Número consecutivo (identificador en el mapa) 1	MAPA-03 Número de Mapa
<b>1.- DATOS GENERALES</b>		<b>2.- DATOS ESPECÍFICOS</b>	
Fecha de la información: 10/8/2020		Establecimiento: POLVORIN	
Localidad: SANTA MARIA ACTIPAC		Actividad: ELABORACION Y VENTA DE ARTIFICIOS PIROTECNICOS	
Sublocalidad: BARRIO SANTO TOMAS		<u>Permiso de la Secretaría de la Defensa Nacional</u>	
Categoría Administrativa: BARRIO		Número: 812 Tipo: GENERAL Vigencia: 2017	
Dirección: BARRIO CORONILLAS		Superficie: 30000m <sup>2</sup> Año de inicio (alta) : 1985	
	CP:55952	<u>Distancias del establecimiento a:</u>	
		Vía férrea: 500 M	Líneas de alta tensión: 500 M
		Casas habitación: 50	Carreteras de primer orden: 100




Municipio: <b>AXAPUSCO</b>	044 Clave Municipio	Número consecutivo (identificador en el mapa) 2	MAPA-06 Número de Mapa
<b>1.- DATOS GENERALES</b>		<b>2.- DATOS ESPECÍFICOS</b>	
Fecha de la información: 10/8/2020		Establecimiento: POLVORIN	
Localidad: SANTA MARIA ACTIPAC		Actividad: ELABORACION Y VENTA DE ARTIFICIOS PIROTECNICOS	
Sublocalidad: BARRIO SAN MATEO		<u>Permiso de la Secretaría de la Defensa Nacional</u>	
Categoría Administrativa: BARRIO		Número: 743 Tipo: GENERAL Vigencia: 2017	
Dirección: SAN MATEO		Superficie: 1500m <sup>2</sup> Año de inicio (alta) : 1993	
	CP:55952	<u>Distancias del establecimiento a:</u>	
		Vía férrea: NO HAY	Líneas de alta tensión: NO HAY
		Casas habitación: 350	Carreteras de primer orden: NO HAY



Municipio: <b>AXAPUSCO</b>	<b>044</b> Clave Municipio	Número consecutivo (identificador en el mapa) <b>3</b>	<b>MAPA-06</b> Número de Mapa
<b>1.- DATOS GENERALES</b>		<b>2.- DATOS ESPECÍFICOS</b>	
Fecha de la información: 10/8/2020		Establecimiento: POLVORIN	
Localidad: SANTA MARIA ACTIPAC		Actividad: ELABORACION Y VENTA DE ARTIFICIOS PIROTECNICOS	
Sublocalidad: BARRIO SAN DIEGO		Permiso de la Secretaría de la Defensa Nacional	
Categoría Administrativa: BARRIO		Número: 772 Tipo: GENERAL Vigencia: 2017	
Dirección: BARRIO SAN DIEGO		Superficie: 1500m <sup>2</sup> Año de inicio (alta) : 1973	
CP:55952		Distancias del establecimiento a:	
Vía férrea: NO HAY		Líneas de alta tensión: NO HAY	
Casas habitación: 350		Carreteras de primer orden: NO HAY	




Municipio: <b>AXAPUSCO</b>	<b>044</b> Clave Municipio	Número consecutivo (identificador en el mapa) <b>4</b>	<b>MAPA-06</b> Número de Mapa
<b>1.- DATOS GENERALES</b>		<b>2.- DATOS ESPECÍFICOS</b>	
Fecha de la información: 10/8/2020		Establecimiento: POLVORIN	
Localidad: SANTA MARIA ACTIPAC		Actividad: ELABORACION Y VENTA DE ARTIFICIOS PIROTECNICOS	
Sublocalidad: BARRIO SAN MATEO		Permiso de la Secretaría de la Defensa Nacional	
Categoría Administrativa: BARRIO		Número: 798 Tipo: GENERAL Vigencia: 2017	
Dirección: BARRIO SAN MATEO		Superficie: 1500m <sup>2</sup> Año de inicio (alta) : 1994	
CP:55952		Distancias del establecimiento a:	
Vía férrea: NO HAY		Líneas de alta tensión: NO HAY	
Casas habitación: 350		Carreteras de primer orden: NO HAY	



Municipio: <b>AXAPUSCO</b>	<b>044</b> Clave Municipio	Número consecutivo (identificador en el mapa) <b>5</b>	<b>MAPA-06</b> Número de Mapa
<b>1.- DATOS GENERALES</b>		<b>2.- DATOS ESPECÍFICOS</b>	
Fecha de la información: 10/8/2020		Establecimiento: POLVORIN	
Localidad: SANTA MARIA ACTIPAC		Actividad: ELABORACION Y VENTA DE ARTIFICIOS PIROTECNICOS	
Sublocalidad: BARRIO SAN DIEGO		<u>Permiso de la Secretaría de la Defensa Nacional</u>	
Categoría Administrativa: BARRIO		Número: 1795 Tipo: GENERAL Vigencia: 2017	
Dirección: BARRIO SAN DIEGO		Superficie: 1500m <sup>2</sup> Año de inicio (alta) : 1975	
	CP:55952	<u>Distancias del establecimiento a:</u>	
		Vía férrea: NO HAY	Líneas de alta tensión: NO HAY
		Casas habitación: 600	Carreteras de primer orden: NO HAY



Municipio: <b>AXAPUSCO</b>	<b>044</b> Clave Municipio	Número consecutivo (identificador en el mapa) <b>6</b>	<b>MAPA-03</b> Número de Mapa
<b>1.- DATOS GENERALES</b>		<b>2.- DATOS ESPECÍFICOS</b>	
Fecha de la información: 10/8/2020		Establecimiento: POLVORIN	
Localidad: SANTA MARIA ACTIPAC		Actividad: ELABORACION Y VENTA DE ARTIFICIOS PIROTECNICOS	
Sublocalidad: BARRIO SAN MATEO		<u>Permiso de la Secretaría de la Defensa Nacional</u>	
Categoría Administrativa: BARRIO		Número: 1822 Tipo: GENERAL Vigencia: 2017	
Dirección: BARRIO SAN MATEO		Superficie: 10000m <sup>2</sup> Año de inicio (alta) : 1980	
	CP:55952	<u>Distancias del establecimiento a:</u>	
		Vía férrea: NO HAY	Líneas de alta tensión: NO HAY
		Casas habitación: 600	Carreteras de primer orden: NO HAY



Municipio: <b>AXAPUSCO</b>	044 Clave Municipio	Número consecutivo (identificador en el mapa) 7	MAPA-06 Número de Mapa
<b>1.- DATOS GENERALES</b>		<b>2.- DATOS ESPECÍFICOS</b>	
Fecha de la información: 10/8/2020		Establecimiento: POLVORIN	
Localidad: SANTA MARIA ACTIPAC		Actividad: ELABORACION Y VENTA DE ARTIFICIOS PIROTECNICOS	
Sublocalidad: BARRIO SAN MATEO		<u>Permiso de la Secretaría de la Defensa Nacional</u>	
Categoría Administrativa: BARRIO		Número: 1694 Tipo: GENERAL Vigencia: 2017	
Dirección: BARRIO SAN MATEO		Superficie: 1500m <sup>2</sup> Año de inicio (alta) : 1978	
CP: 55952		<u>Distancias del establecimiento a:</u>	
Vía férrea: NO HAY		Líneas de alta tensión: NO HAY	
Casas habitación: 250		Carreteras de primer orden: NO HAY	



Municipio: <b>AXAPUSCO</b>	044 Clave Municipio	Número consecutivo (identificador en el mapa) 8	MAPA-06 Número de Mapa
<b>1.- DATOS GENERALES</b>		<b>2.- DATOS ESPECÍFICOS</b>	
Fecha de la información: 10/8/2020		Establecimiento: POLVORIN	
Localidad: SANTA MARIA ACTIPAC		Actividad: ELABORACION Y VENTA DE ARTIFICIOS PIROTECNICOS	
Sublocalidad: BARRIO SAN MATEO		<u>Permiso de la Secretaría de la Defensa Nacional</u>	
Categoría Administrativa: BARRIO		Número: 1503 Tipo: GENERAL Vigencia: 2017	
Dirección: BARRIO SAN MATEO		Superficie: 1500m <sup>2</sup> Año de inicio (alta) : 1992	
CP: 55952		<u>Distancias del establecimiento a:</u>	
Vía férrea: NO HAY		Líneas de alta tensión: NO HAY	
Casas habitación: 250		Carreteras de primer orden: NO HAY	



Municipio: <b>AXAPUSCO</b>	<i>044</i> Clave Municipio	Número consecutivo (identificador en el mapa) <b>9</b>	<i>MAPA-06</i> Número de Mapa
<b>1.- DATOS GENERALES</b>		<b>2.- DATOS ESPECÍFICOS</b>	
Fecha de la información: 10/8/2020		Establecimiento: POLVORIN	
Localidad: SANTA MARIA ACTIPAC		Actividad: ELABORACION Y VENTA DE ARTIFICIOS PIROTECNICOS	
Sublocalidad: BARRIO SAN MATEO		<u>Permiso de la Secretaría de la Defensa Nacional</u>	
Categoría Administrativa: BARRIO		Número: 1559 Tipo: GENERAL Vigencia: 2017	
Dirección: BARRIO SAN MATEO		Superficie: 1500m <sup>2</sup> Año de inicio (alta) : 1982	
CP: 55952		<u>Distancias del establecimiento a:</u>	
Vía férrea: NO HAY		Líneas de alta tensión: NO HAY	
Casas habitación: 350		Carreteras de primer orden: NO HAY	



1



## TIRADEROS DE BASURA, RELLENOS SANITARIOS




TIRADERO DE BASURA Y / O RELLENOS SANITARIOS (2 Registro)

MUNICIPIO: <b>AXAPUSCO</b> Clave Municipio: 044	Número consecutivo (identificador en el mapa): 1	MAPA-28 Número de Mapa
<b>1.- DATOS GENERALES</b>		<b>2.- DATOS ESPECÍFICOS</b>
Fecha de la información: 08-OCT-2020 Localidad: AXAPUSCO  Sublocalidad: AXAPUSCO, EJIDO SAN LUCAS Categoría Administrativa: AXAPUSCO, EJIDO	Nombre: RELLENO SANITARIO SAN LUCAS  Lugar: Tipo de basura: MUNICIPAL Superficie en: 13460 Cantidad promedio diaria (Ton.): 9  <u>Basura depositada en otro municipio</u> Municipio: Localidad: Tipo: Cantidad promedio diaria (Ton.): Descripción del Lugar:	



MUNICIPIO: <b>AXAPUSCO</b> Clave Municipio: 044	Número consecutivo (identificador en el mapa): 2	MAPA-28 Número de Mapa
<b>1.- DATOS GENERALES</b>		<b>2.- DATOS ESPECÍFICOS</b>
Fecha de la información: 08-OCT-2020 Localidad: AXAPUSCO  Sublocalidad: AXAPUSCO, EJIDO SAN LUCAS Categoría Administrativa: AXAPUSCO, EJIDO	Nombre: TIRADERO DE BASURA  Lugar: Tipo de basura: MUNICIPAL Superficie en: Cantidad promedio diaria (Ton.):  <u>Basura depositada en otro municipio</u> Municipio: Localidad: Tipo: Cantidad promedio diaria (Ton.): Descripción del Lugar:	





## REPORTE DE ACCIDENTES CARRETEROS

**FACTORES  
SOCIO-ORGANIZATIVOS**

### REPORTE DE ACCIDENTES CARRETEROS (Eventos)

CONSECUTIVO	MUNICIPIO	CVE_MPIO	FECHA	CARRETERA	TIPO DE CARRETERA	MUERTOS	HERIDOS	EXCESO DE VELOCIDAD	MALAS CONDICIONES DE LA VIALIDAD	CONDICIONES ATMOSFERICAS ADVERSAS	FALTA DE SEÑALAMIENTO	FALLA MECÁNICA
1	AXAPUSCO	044	01_01_2020	MEXICO-TULANCINGO	LIBRE	0	1	X				
2	AXAPUSCO	044	11_01_2020	OTUMBA-CD. SAHAGUN	LIBRE	0	0	X				
3	AXAPUSCO	044	11_01_2020	OTUMBA-CD. SAHAGUN	LIBRE	0	1	X				
4	AXAPUSCO	044	17_01_2020	CD. SAHAGUN-OTUMBA	LIBRE	0	1		X			
5	AXAPUSCO	044	20_01_2020	CD. SAHAGUN-OTUMBA	LIBRE	0	1		X			
6	AXAPUSCO	044	26_01_2020	MEXICO-TULANCINGO	LIBRE	0	2	X				
7	AXAPUSCO	044	29_01_2020	MEXICO-TULANCINGO	LIBRE	0	1			X		
8	AXAPUSCO	044	30_01_2020	CD. SAHAGUN-OTUMBA	LIBRE	0	1	X				
9	AXAPUSCO	044	18_02_202	MEXICO-TULANCINGO	LIBRE	1	0	X		X		
10	AXAPUSCO	044	20_02_2020	MEXICO-TULANCINGO	LIBRE	0	4	X				
11	AXAPUSCO	044	28_02_2020	MEXICO-TULANCINGO	LIBRE	1	0	X		X		
12	AXAPUSCO	044	13_03_2020	MEXICO-TULANCINGO	LIBRE	1	0	X				
13	AXAPUSCO	044	17_03_2020	ARCO NORTE - QUERETARO	CUOTA	0	1	X				
15	AXAPUSCO	044	22_05_2020	MEXICO-TULANCINGO	LIBRE	0	2	X				
16	AXAPUSCO	044	16_05_2020	MEXICO-TULANCINGO	LIBRE	0	1	X	X			
17	AXAPUSCO	044	04_05_2020	MEXICO-TULANCINGO	LIBRE	0	2	X		X		
18	AXAPUSCO	044	05_05_2020	OTUMBA-CD. SAHAGUN	LIBRE	0	6		X			X
19	AXAPUSCO	044	29_05_2020	MEXICO-TULANCINGO	LIBRE	0	1	X	X			
20	AXAPUSCO	044	27_05_2020	MEXICO-TULANCINGO	LIBRE	0	2	X		X		
21	AXAPUSCO	044	18_07_2020	MEXICO-TULANCINGO	LIBRE	0	3		X			X
22	AXAPUSCO	044	01_07_2020	MEXICO-TULANCINGO	LIBRE	0	2	X				
23	AXAPUSCO	044	18_07_2020	MEXICO-TULANCINGO	LIBRE	0	3	X				
24	AXAPUSCO	044	01_07_2020	MEXICO-TULANCINGO	LIBRE	0	2	X				
25	AXAPUSCO	044	30_08_202	MEXICO-TULANCINGO	LIBRE	0	2		X	X		
26	AXAPUSCO	044	18_08_2020	CD SAHAGUN-OTUMBA	LIBRE	0	1	X				
27	AXAPUSCO	044	20_08_2020	MEXICO-TULANCINGO	LIBRE	0	1			X		



## REPORTE DE FESTIVIDADES



FACTORES  
SOCIO-ORGANIZATIVOS

REPORTE DE FESTIVIDADES (42 Eventos)

CONSECUTIVO	FECHA	LOCALIDAD	CLAVE LOCALIDAD	SUBLOCALIDAD	CLAVE SUBLOCALIDAD	CATEGORIA ADMINISTRATIVA	FESTIVIDAD	JUEGOS MECANICOS	JUEGOS PIROTECNICOS	PALENQUES	PEREGRINACIONES	EVENTO
1	06-ENE.	AXAPUSCO	001	AXAPUSCO	000	CABECERA MUNICIPAL	DIA DE REYES					CULTURAL
2	24-FEB.	AXAPUSCO	001	AXAPUSCO	000	CABECERA MUNICIPAL	DIA DE LA BANDERA					CIVICO
10	30-ABR.	AXAPUSCO	001	AXAPUSCO	000	CABECERA MUNICIPAL	DIA DEL NIÑO					CULTURAL
9	10-MAY.	AXAPUSCO	001	AXAPUSCO	000	CABECERA MUNICIPAL	DIA DE LAS MADRES					CULTURAL
3	15-SEP.	AXAPUSCO	001	AXAPUSCO	000	CABECERA MUNICIPAL	ANIVERSARIO DEL GRITO DE INDEPENDENCIA					CIVICO
4	16-SEP.	AXAPUSCO	001	AXAPUSCO	000	CABECERA MUNICIPAL	ANIVERSARIO INDEPENDENCIA DE MEXICO					CIVICO
8	31OCT.-2NOV.	AXAPUSCO	001	AXAPUSCO	000	CABECERA MUNICIPAL	FERIA NACIONAL DE LAS CACTACEAS	X	X	X		CULTURAL
5	10-NOV.	AXAPUSCO	001	AXAPUSCO	000	CABECERA MUNICIPAL	ANIVERSARIO DE LA ERECCION DEL MUNICIPIO DE AXAPUSCO					CIVICO
6	20-NOV.	AXAPUSCO	001	AXAPUSCO	000	CABECERA MUNICIPAL	ANIVERSARIO DE LA REVOLUCION MEXICANA					CIVICO
7	26-DIC.	AXAPUSCO	001	AXAPUSCO	000	CABECERA MUNICIPAL	FIESTA PATRONAL	X	X		X	RELIGIOSO
11	01-JUN.	AXAPUSCO	001	TLAMAPA	010	BARRIO	FIESTA PATRONAL	X	X		X	RELIGIOSO
12	15-JUN.	AXAPUSCO	001	SAN ANTONIO	004	BARRIO	FIESTA PATRONAL	X	X		X	RELIGIOSO
13	24-AGO.	AXAPUSCO	001	SAN BARTOLO BAJO	006	BARRIO	FIESTA PATRONAL	X	X		X	RELIGIOSO
14	12-DIC.	AXAPUSCO	001	SAN BARTOLO ALTO	005	BARRIO	FIESTA PATRONAL	X	X		X	RELIGIOSO
15	10-ABR.	CRUCERO SANTO DOMINGO	002	CRUCERO SANTO DOMINGO	000	SIN CATEGORIA	ANIVERSARIO LUCTUOSO DEL GENERAL EMILIANO ZAPATA					CIVICO
16	02-FEB.	SANTA MARIA ACTIPAC	014	BARRIO SAN MATEO	004	BARRIO	FIESTA PATRONAL	x	x		x	RELIGIOSO
17	08-MAR.	SANTA MARIA ACTIPAC	014	BARRIO SAN MATEO	004	BARRIO	FIESTA PATRONAL	X	X		X	RELIGIOSO
18	08-MAR.	SANTA MARIA ACTIPAC	014	BARRIO SANTO TOMAS	005	BARRIO	FIESTA PATRONAL	X	X		X	RELIGIOSO
19	08-SEP.	SANTA MARIA ACTIPAC	014	SANTA MARIA ACTIPAC	000	SIN CATEGORIA	FIESTA PATRONAL	X	X		X	RELIGIOSO
20	08-SEP.	SANTA MARIA ACTIPAC	014	SANTA MARIA ACTIPAC	000	SIN CATEGORIA	FIESTA PATRONAL	X	X		X	RELIGIOSO
21	21-SEP.	SANTA MARIA ACTIPAC	014	BARRIO SAN MATEO	004	BARRIO	FIESTA PATRONAL	X	X		X	RELIGIOSO
22	12-ENE.	SANTO DOMINGO AZTACAMECA	015	COLONIA DE GUADALUPE	001	COLONIA	FIESTA PATRONAL	X	X		X	RELIGIOSO
23	04-AGO.	SANTO DOMINGO AZTACAMECA	015	SANTO DOMINGO AZTACAMECA	000	SIN CATEGORIA	FIESTA PATRONAL	X	X		X	RELIGIOSO
24	06-OCT.	SANTO DOMINGO AZTACAMECA	015	SANTO DOMINGO AZTACAMECA	000	SIN CATEGORIA	FIESTA PATRONAL	X	X		X	RELIGIOSO
25	02-MAR.	ZACATEPEC	020	ZACATEPEC	000	SIN CATEGORIA	FIESTA PATRONAL	X	X		X	RELIGIOSO
26	08-DIC.	SAN FELIPE ZACATEPEC	009	SAN FELIPE ZACATEPEC	000	EXHACIENDA	FIESTA PATRONAL	X	X		X	RELIGIOSO
27	16-MAR.	SAN PABLO XUCHIL	012	SAN PABLO XUCHIL	000	SIN CATEGORIA	FIESTA PATRONAL	X	X		X	RELIGIOSO
28	29-JUN.	SAN PABLO XUCHIL	012	SAN PABLO XUCHIL	000	SIN CATEGORIA	FIESTA PATRONAL	X	X		X	RELIGIOSO

CONSECUTIVO	FECHA	LOCALIDAD	CLAVE LOCALIDAD	SUBLOCALIDAD	CLAVE SUBLOCALIDAD	CATEGORIA ADMINISTRATIVA	FESTIVIDAD	JUEGOS MECANICOS	JUEGOS PIROTECNICOS	PALENQUES	PEREGRINACIONES	EVENTO
29	18-ABR.	JALTEPEC	006	JALTEPEC	000	SIN CATEGORIA	EVENTO ANUAL DE SEMANA SANTA				X	RELIGIOSO
30	19-ABR.	JALTEPEC	006	JALTEPEC	000	SIN CATEGORIA	FIESTA PATRONAL	X	X		X	RELIGIOSO
31	8-MAY.	JALTEPEC	006	JALTEPEC	000	SIN CATEGORIA	FIESTA PATRONAL	X	X		X	RELIGIOSO
32	29-sep	JALTEPEC	006	JALTEPEC	000	SIN CATEGORIA	FIESTA PATRONAL	X	X		X	RELIGIOSO
33	29-sep	HUEYAPAN	004	HUEYAPAN	000	EXHACIENDA	FIESTA PATRONAL	X	X		X	RELIGIOSO
34	19-ABR.	XALA	019	XALA	000	SIN CATEGORIA	FIESTA PATRONAL	X	X		X	RELIGIOSO
35	08-MAY.	SAN ANTONIO COAYUCA	007	SAN ANTONIO COAYUCA	000	SIN CATEGORIA	FIESTA PATRONAL	X	X		X	RELIGIOSO
36	13-JUN.	SAN ANTONIO COAYUCA	007	SAN ANTONIO COAYUCA	000	SIN CATEGORIA	FIESTA PATRONAL	X	X		X	RELIGIOSO
37	08-JUN.	TECUAHUTITLAN ATLA	016	TECUAHUTITLAN ATLA	000	SIN CATEGORIA	FIESTA PATRONAL	X	X		X	RELIGIOSO
38	15-JUN.	SAN ANTONIO OMETUSCO	008	SAN ANTONIO OMETUSCO	000	SIN CATEGORIA	FIESTA PATRONAL	X	X		X	RELIGIOSO
39	27-JUL.	SANTA ANA	013	SANTA ANA	000	SIN CATEGORIA	FIESTA PATRONAL	X	X		X	RELIGIOSO
40	10-SEP.	SAN NICOLAS TETEPANTLA	011	SAN NICOLAS TETEPANTLA	000	SIN CATEGORIA	FIESTA PATRONAL	X	X		X	RELIGIOSO
41	29-SEP.	SAN MIGUEL OMETUSCO	010	SAN MIGUEL OMETUSCO	000	SIN CATEGORIA	FIESTA PATRONAL	X	X		X	RELIGIOSO
42	12-DIC.	GUADALUPE RELINAS	003	GUADALUPE RELINAS	000	SIN CATEGORIA	FIESTA PATRONAL	X	X		X	RELIGIOSO



## SECCIÓN V ZONAS DE RIESGO



## V.-ZONAS DE RIESGO EN EL MUNICIPIO DE AXAPUSCO

### FENÓMENOS HIDROMETEOROLÓGICOS

En el municipio de Axapusco se presentan principalmente tres zonas susceptibles a inundación, una de ellas la encontramos en la colonia Patronato Industrial del Maguey, en la cual en temporada de lluvias, sube el nivel de agua hasta 60 cm aproximadamente. Esto con una afectación de 43 viviendas, esto debido a la falta de azolve en el drenaje así mismo el terreno donde se encuentran las viviendas con poca pendiente.

La segunda zona se encuentra en Barrio la Cañada, donde el nivel del agua ha subido hasta los 80 cm aproximadamente. La cual ha llegado a afectar a una vivienda. La causa principal de inundación en este lugar es debido a que el terreno presenta poca pendiente así mismo cuando se presentan lluvias excesivas.

La tercera zona se encuentra en cabecera municipal a nivel de panteón municipal, donde el nivel del agua ha subido hasta los 40 cm aproximadamente. La cual hasta el momento no ha llegado a afectar a alguna vivienda. La causa principal de inundación en este lugar es debido a que el terreno presenta poca pendiente provocando inundación así mismo cuando se presentan lluvias excesivas.

LOCALIDAD	NIVEL MÁXIMO	N° DE VIVIENDAS AFECTADAS
COL. PATRONATO INDUSTRIAL DEL MAGUEY	60 cm	43
BARRIO L A CAÑADA	80 cm	1
CABECERA MUNICIPAL	40 cm	0

FUENTE: UNIDAD DE PROTECCION CIVIL AXAPUSCO, 2019, LEVANTAMIENTO DE INFORMACIÓN EN CAMPO

## FACTORES QUÍMICOS

En el municipio de Axapusco existen diferentes factores químicos que pueden afectar a la población en caso de explosión, derrame o fuga en los que podemos mencionar la presencia de 8 gaseras/gasoneras, 5 estación de servicio, 1 industria y 9 polvorines Para el caso de polvorines en especial El Instituto de Protección Civil, 2010 en boletín problemas de pirotecnia, en los municipios de Zumpango, Coyotepec y Axapusco, menciona lo siguiente:

La zona de polvorines se encuentra al oriente de las inmediaciones del área urbana de la comunidad de Santa María Actipac, municipio de Axapusco (ver siguiente imagen). Localidad: Zona de polvorines – “Las Coheterías” Ubicación: A 14.7 km al norte de la cabecera municipal de Axapusco Localización Geográfica:

<b>LATITUD</b>	<b>19° 51' 13.3" N</b>
<b>LONGITUD</b>	<b>98° 44' 09.0" W</b>
<b>ALTITUD</b>	<b>2 475 msnm</b>



Dicha zona es conocida como “Las Coheterías”, donde se ubican tanto permisionarios (talleres regulares) como particulares, que se hallan en trámites de regularización o trabajando de manera irregular. Sin embargo, se señala que en toda la zona de Santa María Actipac, están establecidos aproximadamente 25 talleres pirotécnicos (incluidos talleres regulares, en trámites de regularización e irregulares), los cuales proporcionan empleo a casi 120 personas aproximadamente.



**UBICACIÓN DE LA ZONA DE POLVORINES – LAS COHETERÍAS, DE LA COMUNIDAD DE SANTA MARÍA ACTIPAC, MUNICIPIO DE AXAPUSCO, MÉXICO**

En general, la mayoría de los talleres establecidos de forma regular en la zona, cuentan con las medidas de seguridad reguladas por la SEDENA. Sin embargo, dada la situación natural de ocurrencia constante de caída de rayos en la zona, la mayoría de estos talleres carecen de un pararrayos que los proteja de tal situación. Tal es el caso del taller regular del Sr. Juan Ortega, donde se tiene instalado un pararrayos, que en el año 2005 recibió la descarga de un rayo. De este incidente afortunadamente no hubo pérdidas humanas que lamentar. Sin embargo, actualmente este pararrayos se encuentra en mal estado, por lo que será necesario rehabilitarlo completamente para que cumpla su función de protección.



**ZONA DE POLVORINES CONOCIDA COMO LAS COHETERÍAS, UBICADA AL ORIENTE DEL ÁREA URBANA DE LA COMUNIDAD DE SANTA MARÍA ACTIPAC, MUNICIPIO DE AXAPUSCO, ESTADO DE MÉXICO**

Así mismo, se observó que en el taller regular del Sr. Silvestre Rodríguez Ortega, se tiene instalado en el terreno otro pararrayos desde el año 2006, el cual posiblemente se decidió colocar al ver la efectividad de protección que presentó el pararrayos del Sr. Juan Ortega.

Debe observarse que los pararrayos se recomiendan en sitios donde se manipulan sustancias tóxicas, radiactivas, explosivas o fácilmente inflamables.

Con base en lo anterior, se hacen las siguientes

**Recomendaciones de prevención de riesgo:**

1. Será necesario, que Protección Civil Municipal realice un censo del número de talleres tanto regulares, en proceso de regularización e irregulares, así como del número de personas que trabajan directamente en los mismos, ya que esta población trabajadora es la más susceptible al posible riesgo de explosión.
2. Así mismo, deberán establecer un programa periódico de verificación de las condiciones de seguridad en los talleres que actualmente se encuentran operando, poniendo énfasis en los talleres que se encuentran establecidos de manera irregular ya que estos actualmente carecen de las mínimas medidas de seguridad.
3. Será necesario que cada dueño de algún taller pirotécnico contrate los servicios de un especialista que lo asesore en el levantamiento y construcción de un pararrayos adecuado a la actividad y manejo de este tipo de sustancias altamente explosivas. Lo anterior es con la finalidad de salvaguardar la integridad física de los trabajadores, así como de sus instalaciones y talleres circunvecinos.
4. También se recomienda que se realicen reuniones con los propietarios de los talleres, a fin de que los mismos se agrupen en una Asociación de Fabricantes de Material Pirotécnico y así mismo busquen y gestionen el apoyo del Instituto Mexiquense de la Pirotecnia mediante lo cual podrán buscarse posiblemente créditos para la adquisición de terrenos que cumplan con la normatividad vigente, para seguridad tanto de los empleados como de la población cercana. Así mismo, se podrán beneficiar mediante la asesoría para la fabricación, manejo, transporte, comercialización, promoción y todo lo relacionado con el producto que generan.
5. Es importante señalar que el Instituto Mexiquense de la Pirotecnia, es el organismo que legisla y analiza los proyectos y estudios que puedan someter los diferentes sectores de la sociedad para este tipo de industria, por lo que esta dependencia estatal es la indicada en proporcionar toda la asesoría y búsqueda de apoyo necesarios.
6. Cada una de las recomendaciones anteriores resulta ser de suma importancia, ya que de esta manera se podrá trabajar la pólvora con tecnología y métodos modernos, lo que no solo redundará en una mayor seguridad para los trabajadores, sino en un mejor aprovechamiento de los recursos y mayores ganancias.

## **FACTORES SANITARIOS**

El municipio de Axapusco cuenta con un relleno sanitario denominado San Lucas, el cual se encuentra ubicado en el Ejido de San Lucas, tiene una superficie de 13,460 mts. En el cual se depositan 12 toneladas de basura diarias en promedio.

## **FACTORES SOCIO-ORGANIZATIVOS**

FACTORES SOCIO ORGANIZATIVOS La carretera México Tulancingo (cuota) es una de las carreteras donde se presentan más accidentes carreteros así mismo en el tramo carretero arco norte posterior siguiéndole la carretera Otumba – Cd. Sahagún.



## SECCIÓN VI SUBSISTEMA AFECTABLE

## **VI.- SUBSISTEMA AFECTABLE**

Se trata de un sistema compuesto por el hombre y su entorno físico, incluye a la población, los elementos básicos de subsistencia; los bienes materiales y la naturaleza, donde pueden materializarse los desastres al presentarse un agente perturbador. Es decir, un sistema afectable puede ser cualquier comunidad o asentamiento, área productiva o ambiente humano; el impacto es cualquier incidencia de un agente o suceso perturbador sobre el sistema afectable, produciendo efectos indeseables o daños de diversos tipos: Humanos, materiales, productivos, ecológicos y sociales.

Para identificar los sistemas de subsistencia deben considerarse las necesidades y los satisfactores básicos de los individuos, de los grupos y de la comunidad, tales como alimentación, abrigo, seguridad etc.

Se distinguen tres tipos de interrelación que permiten comprender el funcionamiento y desarrollo del asentamiento humano en condiciones normales ante las calamidades.

A).- Por dependencia: surge cuando un sistema de subsistencia es capaz de dislocar el funcionamiento normal de otro, lo que ocasiona una calamidad.

En el caso de la dependencia de la industria respecto del suministro de energía eléctrica, cuando ésta falla el sistema productivo se paraliza.

B)- Por efectos negativos: En este es necesario determinar y localizar los efectos negativos de los sistemas de subsistencia, es vital para impedir que se conviertan en desastre y para disminuir su capacidad de aumentar los efectos de otros desastres. Ejemplo de esto es el hundimiento del Centro histórico de la Ciudad de México por la sobre explotación de los mantos acuíferos.


C)- Por peligrosidad: Se presenta cuando algunos de los sistemas de subsistencia incluyen materiales o equipo que puedan provocar un desastre en caso de accidente.

Es necesario mencionar en este apartado la importancia del término VULNERABILIDAD que es la susceptibilidad de un agente afectable a ser alterado o de cambiar su estado normal ante el impacto de un agente perturbador.

REGISTROS ADMINISTRATIVOS DEL SUBSISTEMA AFECTABLE



## CENTROS CULTURALES



**FACTORES  
SOCIO-ORGANIZATIVOS**

CENTROS CULTURALES (21 Registros)

Municipio: <b>AXAPUSCO</b>	044 Clave Municipio	Número consecutivo (identificador en el mapa) 1	MAPA-27 Número de Mapa
<b>1.- DATOS GENERALES</b>		<b>2.- DATOS ESPECÍFICOS</b>	
Fecha de la información: 29- sep-2020		Centro: BIBLIOTECA	
Localidad: AXAPUSCO		Nombre: GREGORIO AGUILAR	
Sublocalidad: SAN BARTOLO ALTO		Capacidad: 35 PERSONAS	
Categoría Administrativa: BARRIO		Horario: 11:00 A 18:00 HRS.	
Dirección: AV. PATRONATO ESQ. HORNOS, SIN NUMERO	CP:55940		



Municipio: <b>AXAPUSCO</b>	044 Clave Municipio	Número consecutivo (identificador en el mapa) 2	MAPA-26 Número de Mapa
<b>1.- DATOS GENERALES</b>		<b>2.- DATOS ESPECÍFICOS</b>	
Fecha de la información: 29- sep-2020		Centro: CASA DE CULTURA	
Localidad: JALTEPEC		Nombre: JALTEPEC	
Sublocalidad: JALTEPEC		Capacidad: 200 PERSONAS	
Categoría Administrativa: SIN CATEGORIA		Horario: 09:00 A18:00 HRS.	
Dirección: CALLE 20 DE NOVIEMBRE, SIN NO.	CP:55965		



Municipio: <b>AXAPUSCO</b>	044 Clave Municipio	Número consecutivo (identificador en el mapa) 2	MAPA-26 Número de Mapa
<b>1.- DATOS GENERALES</b>		<b>2.- DATOS ESPECÍFICOS</b>	
Fecha de la información: 29- sep-2020		Centro: BIBLIOTECA	
Localidad: JALTEPEC		Nombre: FRANCISCO I. MADERO	
Sublocalidad: JALTEPEC		Capacidad: 30 PERSONAS	
Categoría Administrativa: SIN CATEGORIA		Horario: 08:30 A 18:30 HRS.	
Dirección: CALLE 20 DE NOVIEMBRE, SIN NO.	CP:55965		



Municipio: <b>AXAPUSCO</b>	044 Clave Municipio	Número consecutivo (identificador en el mapa) 3	MAPA-18 Número de Mapa
<b>1.- DATOS GENERALES</b>		<b>2.- DATOS ESPECÍFICOS</b>	
Fecha de la información: 29- sep-2020		Centro: BIBLIOTECA	
Localidad: XALA		Nombre: JOSEFA ORTIZ DE DOMINGUEZ	
Sublocalidad: XALA		Capacidad: 20 PERSONAS	
Categoría Administrativa: SIN CATEGORIA		Horario: 11:00 A 18:00 HRS.	
Dirección: CALLE PRINCIPAL 5 DE MAYO, SIN NO. CP:55963			



Municipio: <b>AXAPUSCO</b>	044 Clave Municipio	Número consecutivo (identificador en el mapa) 4	MAPA-12 Número de Mapa
<b>1.- DATOS GENERALES</b>		<b>2.- DATOS ESPECÍFICOS</b>	
Fecha de la información: 29- sep-2020		Centro: BIBLIOTECA	
Localidad: SAN MIGUEL OMETUSCO		Nombre: LUIS DONALDO COLOSIO MURRIETA	
Sublocalidad: SAN MIGUEL OMETUSCO		Capacidad: 10 PERSONAS	
Categoría Administrativa: SIN CATEGORIA		Horario: 11:00 A 18:00 HRS.	
Dirección: CALLE FRANCISCO I. MADERO, SIN NO. CP:55963			



Municipio: <b>AXAPUSCO</b>	044 Clave Municipio	Número consecutivo (identificador en el mapa) 5	MAPA-01 Número de Mapa
<b>1.- DATOS GENERALES</b>		<b>2.- DATOS ESPECÍFICOS</b>	
Fecha de la información: 29- sep-2020		Centro: BIBLIOTECA	
Localidad: GUADALUPE RELINAS		Nombre: JAIME TORRES BODET	
Sublocalidad: GUADALUPE RELINAS		Capacidad: 35 PERSONAS	
Categoría Administrativa: SIN CATEGORIA		Horario: 11:00 A 18:00 HRS.	
Dirección: CALLE SAN VALENTIN, SIN NO. CP:55950			



Municipio: <b>AXAPUSCO</b>	044 Clave Municipio	Número consecutivo (identificador en el mapa) <b>6</b>	MAPA-14 Número de Mapa
<b>1.- DATOS GENERALES</b>		<b>2.- DATOS ESPECÍFICOS</b>	
Fecha de la información: 29- sep-2020		Centro: BIBLIOTECA	
Localidad: SAN ANTONIO OMETUSCO		Nombre: NIÑOS HEROES	
Sublocalidad: SAN ANTONIO OMETUSCO		Capacidad: 25 PERSONAS	
Categoría Administrativa: SIN CATEGORIA		Horario: 11:00 A 18:00 HRS.	
Dirección: CALLE NIÑOS HEROES S/N		CP:55960	



Municipio: <b>AXAPUSCO</b>	044 Clave Municipio	Número consecutivo (identificador en el mapa) <b>7</b>	MAPA-07 Número de Mapa
<b>1.- DATOS GENERALES</b>		<b>2.- DATOS ESPECÍFICOS</b>	
Fecha de la información: 29- sep-2020		Centro: BIBLIOTECA	
Localidad: SANTO DOMINGO AZTACAMECA		Nombre: OCTAVIO PAZ	
Sublocalidad: SANTO DOMINGO AZTACAMECA		Capacidad: 30 PERSONAS	
Categoría Administrativa: SIN CATEGORIA		Horario: 11:00 A 18:00 HRS.	
Dirección: CALLE QUETZALCOATL S/N		CP:55955	



Municipio: <b>AXAPUSCO</b>	044 Clave Municipio	Número consecutivo (identificador en el mapa) <b>8</b>	MAPA-05 Número de Mapa
<b>1.- DATOS GENERALES</b>		<b>2.- DATOS ESPECÍFICOS</b>	
Fecha de la información: 29- sep-2020		Centro: BIBLIOTECA	
Localidad: SANTA MARIA ACTIPAC		Nombre: FRANCISCO GONZALEZ BOCANEGRA	
Sublocalidad: CHAVARRIA		Capacidad: 28 PERSONAS	
Categoría Administrativa: BARRIO		Horario: 11:00 A 18:00 HRS.	
Dirección: CALLE EMILIANO ZAPATA S/N		CP:55952	



Municipio: <b>AXAPUSCO</b>	044 Clave Municipio	Número consecutivo (identificador en el mapa) <b>9</b>	MAPA-04 Número de Mapa
<b>1.- DATOS GENERALES</b>		<b>2.- DATOS ESPECÍFICOS</b>	
Fecha de la información: 29- sep-2020 Localidad: SAN ANTONIO COAYUCA Sublocalidad: SAN ANTONIO COAYUCA Categoría Administrativa: SIN CATEGORIA Dirección: CALLE SOR JUANA INES DE LA CRUZ CON PLAZA PRINCIPAL S/N CP:55950		Centro: BIBLIOTECA Nombre: LIC. ADOLFO RUIZ CORTINES Capacidad: 25 PERSONAS Horario: 11:00 A 18:00 HRS.	



Municipio: <b>AXAPUSCO</b>	044 Clave Municipio	Número consecutivo (identificador en el mapa) <b>10</b>	MAPA-05 Número de Mapa
<b>1.- DATOS GENERALES</b>		<b>2.- DATOS ESPECÍFICOS</b>	
Fecha de la información: 29- sep-2020 Localidad: SANTA MARIA ACTIPAC Sublocalidad: CHAVARRIA Categoría Administrativa: BARRIO Dirección: CALLE 16 DE SEPTIEMBRE CP:55952		Centro: AUDITORIO Nombre: SANTA MARIA ACTIPAC Capacidad: 5000 PERSONAS Horario: HRS.	



Municipio: <b>AXAPUSCO</b>	044 Clave Municipio	Número consecutivo (identificador en el mapa) <b>11</b>	MAPA-26 Número de Mapa
<b>1.- DATOS GENERALES</b>		<b>2.- DATOS ESPECÍFICOS</b>	
Fecha de la información: 29- sep-2020 Localidad: JALTEPEC Sublocalidad: JALTEPEC Categoría Administrativa: SIN CATEGORIA Dirección: CALLE RICARDO GARCIA SAENZ, SIN NUMERO CP:55965		Centro: AUDITORIO Nombre: AUDITORIO MUNICIPAL Capacidad: 2000 PERSONAS Horario: HRS.	



Municipio: <b>AXAPUSCO</b>	044 Clave Municipio	Número consecutivo (identificador en el mapa) 12	MAPA-19 Número de Mapa
<b>1.- DATOS GENERALES</b>		<b>2.- DATOS ESPECÍFICOS</b>	
Fecha de la información: 29- sep-2020 Localidad: TECUAHUTITLAN ATLA Sublocalidad: TECUAHUTITLAN ATLA Categoría Administrativa: SIN CATEGORIA Dirección: CALLE CEFE0, SIN NUMERO CP:55966		Centro: AUDITORIO Nombre: AUDITORIO DE ATLA Capacidad: 500 PERSONAS Horario: HRS.	



Municipio: <b>AXAPUSCO</b>	044 Clave Municipio	Número consecutivo (identificador en el mapa) 13	MAPA-19 Número de Mapa
<b>1.- DATOS GENERALES</b>		<b>2.- DATOS ESPECÍFICOS</b>	
Fecha de la información: 29- sep-2020 Localidad: TECUAHUTITLAN ATLA Sublocalidad: TECUAHUTITLAN ATLA Categoría Administrativa: SIN CATEGORIA Dirección: CALLE CEFE0, SIN NUMERO CP:55966		Centro: BIBLIOTECA Nombre: EMILIANO ZAPATA Capacidad: 25 PERSONAS Horario: 11:00 A 18:00 HRS.	



Municipio: <b>AXAPUSCO</b>	044 Clave Municipio	Número consecutivo (identificador en el mapa) 14	MAPA-12 Número de Mapa
<b>1.- DATOS GENERALES</b>		<b>2.- DATOS ESPECÍFICOS</b>	
Fecha de la información: 29- sep-2020 Localidad: SAN MIGUEL OMETUSCO Sublocalidad: SAN MIGUEL OMETUSCO Categoría Administrativa: SIN CATEGORIA Dirección: CALLE VENUSTIANO CARRANZA, SIN NUMERO CP:55963		Centro: AUDITORIO Nombre: SAN MIGUEL OMETUSCO Capacidad: 500 PERSONAS Horario: HRS.	




Municipio: <b>AXAPUSCO</b>	044 Clave Municipio	Número consecutivo (identificador en el mapa) 15	MAPA-04 Número de Mapa
<b>1.- DATOS GENERALES</b>		<b>2.- DATOS ESPECÍFICOS</b>	
Fecha de la información: 29- sep-2020		Centro: AUDITORIO	
Localidad: SAN ANTONIO COAYUCA		Nombre: AUDITORIO MUNICIPAL DE SAN ANTONIO COAYUCA	
Sublocalidad: SAN ANTONIO COAYUCA		Capacidad: 600 PERSONAS	
Categoría Administrativa: SIN CATEGORIA		Horario: HRS.	
Dirección: CALLE SOR JUANA INES DE LA CRUZ S/N CP:55950			



Municipio: <b>AXAPUSCO</b>	044 Clave Municipio	Número consecutivo (identificador en el mapa) 16	MAPA-01 Número de Mapa
<b>1.- DATOS GENERALES</b>		<b>2.- DATOS ESPECÍFICOS</b>	
Fecha de la información: 29- sep-2020		Centro: AUDITORIO	
Localidad: GUADALUPE RELINAS		Nombre: AUDITORIO DE GUADALUPE RELINAS	
Sublocalidad: GUADALUPE RELINAS		Capacidad: 2000 PERSONAS	
Categoría Administrativa: SIN CATEGORIA		Horario: HRS.	
Dirección: CALLE SAN VALENTIN, S/N CP:55950			



Municipio: <b>AXAPUSCO</b>	044 Clave Municipio	Número consecutivo (identificador en el mapa) 17	MAPA-27 Número de Mapa
<b>1.- DATOS GENERALES</b>		<b>2.- DATOS ESPECÍFICOS</b>	
Fecha de la información: 29- sep-2020		Centro: AUDITORIO	
Localidad: AXAPUSCO		Nombre: AUDITORIO MUNICIPAL	
Sublocalidad: AXAPUSCO		Capacidad: 800 PERSONAS	
Categoría Administrativa: CABECERA MUNICIPAL		Horario: HRS.	
Dirección: PLAZA PRINCIPAL, S/N CP:55940			



<b>Municipio:</b> AXAPUSCO	044 Clave Municipio	<b>Número consecutivo (identificador en el mapa)</b> 18	MAPA-18 <b>Número de Mapa</b>
<b>1.- DATOS GENERALES</b>		<b>2.- DATOS ESPECÍFICOS</b>	
<b>Fecha de la información:</b> 29- sep-2020 <b>Localidad:</b> XALA <b>Sublocalidad:</b> XALA <b>Categoría Administrativa:</b> SIN CATEGORIA <b>Dirección:</b> DOMICILIO CONOCIDO, CAMINO A CRISTO REY SIN NUM CP:55963		<b>Centro:</b> AUDITORIO <b>Nombre:</b> AUDITORIO DE XALA <b>Capacidad:</b> 800 PERSONAS <b>Horario:</b> HRS.	



<b>Municipio:</b> AXAPUSCO	044 Clave Municipio	<b>Número consecutivo (identificador en el mapa)</b> 19	MAPA-10 <b>Número de Mapa</b>
<b>1.- DATOS GENERALES</b>		<b>2.- DATOS ESPECÍFICOS</b>	
<b>Fecha de la información:</b> 29- sep-2020 <b>Localidad:</b> SAN PABLO XUCHIL <b>Sublocalidad:</b> SAN PABLO XUCHIL <b>Categoría Administrativa:</b> SIN CATEGORIA <b>Dirección:</b> AV. SAN PABLO NORTE S/N CP:55954		<b>Centro:</b> BIBLIOTECA <b>Nombre:</b> JAIME NUNO <b>Capacidad:</b> 25 PERSONAS <b>Horario:</b> 11:00 A 18:00 HRS.	



<b>Municipio:</b> AXAPUSCO	044 Clave Municipio	<b>Número consecutivo (identificador en el mapa)</b> 20	MAPA-07 <b>Número de Mapa</b>
<b>1.- DATOS GENERALES</b>		<b>2.- DATOS ESPECÍFICOS</b>	
<b>Fecha de la información:</b> 29- sep-2020 <b>Localidad:</b> ZACATEPEC <b>Sublocalidad:</b> ZACATEPEC <b>Categoría Administrativa:</b> SIN CATEGORIA <b>Dirección:</b> CALLE HERRERA S/N CP:55950		<b>Centro:</b> BIBLIOTECA <b>Nombre:</b> LIC. BENITO JUAREZ <b>Capacidad:</b> 35 PERSONAS <b>Horario:</b> 11:00 A 18:00 HRS.	



<b>Municipio:</b> <b>AXAPUSCO</b>	<b>044</b> Clave Municipio	<b>Número consecutivo (identificador en el mapa)</b> <b>21</b>	<b>MAPA-05</b> <b>Número de Mapa</b>
<b>1.- DATOS GENERALES</b>		<b>2.- DATOS ESPECÍFICOS</b>	
<b>Fecha de la información:</b> 29- sep-2020  <b>Localidad:</b> SANTA MARIA ACTIPAC  <b>Sublocalidad:</b> SANTA MARIA ACTIPAC  <b>Categoría Administrativa:</b> SIN CATEGORIA  <b>Dirección:</b> CALLE EMILIANO ZAPATA S/N  <b>CP:</b> 55952		<b>Centro:</b> CASA DE CULTURA  <b>Nombre:</b> SANTA MARIA ACTIPAC  <b>Capacidad:</b> 800 PERSONAS  <b>Horario:</b> 09:00 A18:00 HRS.	





## CENTROS RECREATIVOS



### CENTROS RECREATIVOS (5 Registros)

Municipio: <b>AXAPUSCO</b>	044 Clave Municipio	Número consecutivo (identificador en el mapa) <b>1</b>	MAPA-24 Número de Mapa
<b>1.- DATOS GENERALES</b>		<b>2.- DATOS ESPECÍFICOS</b>	
Fecha de la información: 08-OCT-2020 Localidad: AXAPUSCO  Sublocalidad: EJIDO DE AXAPUSCO  Categoría Administrativa: BARRIO   Dirección: CALLE GREGORIO AGUILAR, SIN NO.  CP: 55940		Nombre: "DEPORTIVO AXAPUSCO"  Capacidad: 240 PERSONAS Días laborables: LUNES A DOMINGO Horario: 06:30 A 22:00 HRS. Instalaciones con las que cuenta: CANCHAS DE FRONTON, SOCCER, BASQUET-BOL, SALON DE USOS MULTIPLES Temporada: MARZO, ABRIL, JULIO, AGOSTO, DICIEMBRE <b>Combustibles</b> Nombre: Tanques: Capacidad: Total (Lts):	



Municipio: <b>AXAPUSCO</b>	044 Clave Municipio	Número consecutivo (identificador en el mapa) <b>2</b>	MAPA-27 Número de Mapa
<b>1.- DATOS GENERALES</b>		<b>2.- DATOS ESPECÍFICOS</b>	
Fecha de la información: 08-OCT-2021 Localidad: AXAPUSCO  Sublocalidad: SAN BARTOLO BAJO  Categoría Administrativa: BARRIO   Dirección: CONOCIDO SAN BARTOLO BAJO  CP: 55940		Nombre: "PLAZA ESTADO DE MEXICO, "TOLTECAPAN"  Capacidad: 270 PERSONAS Días laborables: LUNES A DOMINGO Horario: 06:30 A 22:00 HRS. Instalaciones con las que cuenta: CANCHAS DE FUTBOL RAPIDO, FUTBOL SOCCER, BASQUETBOL, ARENERO Y GIMNASIO AL AIRE LIBRE Temporada: MARZO, ABRIL, JULIO, AGOSTO, DICIEMBRE <b>Combustibles</b> Nombre: Tanques: Capacidad: Total (Lts):	



Municipio: <b>AXAPUSCO</b>	044 Clave Municipio	Número consecutivo (identificador en el mapa) <b>3</b>	MAPA-05 Número de Mapa
<b>1.- DATOS GENERALES</b>		<b>2.- DATOS ESPECÍFICOS</b>	
Fecha de la información: 08-OCT-2022 Localidad: SANTA MARIA ACTIPAC  Sublocalidad: SANTA MARIA ACTIPAC  Categoría Administrativa: SIN CATEGORIA  Dirección: CALLE 17 JUNIO  CP: 55952		Nombre: "UNIDAD DEPORTIVA SANTA MARIA"  Capacidad: 200 PERSONAS Días laborables: LUNES A DOMINGO Horario: 06:30 A 22:00 HRS. Instalaciones con las que cuenta: CANCHA DE FUT-BOL SOCCER, AREA DE USOS MULTIPLES Temporada: MARZO, ABRIL, JULIO, AGOSTO, DICIEMBRE <b>Combustibles</b> Nombre: Tanques: Capacidad: Total (Lts):	



Municipio: <b>AXAPUSCO</b>	044 Clave Municipio	Número consecutivo (identificador en el mapa) <b>4</b>	MAPA-26 Número de Mapa
<b>1.- DATOS GENERALES</b>		<b>2.- DATOS ESPECÍFICOS</b>	
Fecha de la información: 08-OCT-2023 Localidad: JALTEPEC  Sublocalidad: JALTEPEC  Categoría Administrativa: SIN CATEGORIA  Dirección: CALLE DEL TRABAJO, SIN NO.  CP: 55965		Nombre: "UNIDAD DEPORTIVA REAL JALTEPEC"  Capacidad: 400 PERSONAS Días laborables: LUNES A DOMINGO Horario: 06:00 A 22:00 HRS. Instalaciones con las que cuenta: FRONTON, AREA RECREATIVA Temporada: MARZO, ABRIL, JULIO, AGOSTO, DICIEMBRE <b>Combustibles</b> Nombre: Tanques: Capacidad: Total (Lts):	



<b>Municipio:</b> <u>AXAPUSCO</u>	044 Clave Municipio	<b>Número consecutivo (identificador en el mapa)</b> 5	MAPA-15 <b>Número de Mapa</b>
<b>1.- DATOS GENERALES</b>		<b>2.- DATOS ESPECÍFICOS</b>	
<b>Fecha de la información:</b> 08-OCT-2024 <b>Localidad:</b> SANTO DOMINGO AZTACAMECA <b>Sublocalidad:</b> SANTO DOMINGO AZTACAMECA <b>Categoría Administrativa:</b> SIN CATEGORIA  <b>Dirección:</b> CONOCIDO SANTO DOMINGO AZTACAMECA <p style="text-align: right;"><b>CP:</b> 55955</p>		<b>Nombre:</b> "DEPORTIVO SANTO DOMINGO"  <b>Capacidad:</b> 500 PERSONAS <b>Días laborables:</b> LUNES A DOMINGO <b>Horario:</b> 06:00 A 20:00 HRS. <b>Instalaciones con las que cuenta:</b> FRONTON, CANCHAS DE FUTBOL, CANCHAS DE BASQUETBOL, CANCHA DE FUTBOL RAPIDO, GIMNASIO AL AIRE LIBRE <b>Temporada:</b> MARZO, ABRIL, JULIO, AGOSTO, DICIEMBRE <b>Combustibles</b>	
		<b>Nombre:</b>	
		<b>Tanques:</b>	
		<b>Capacidad:</b>	
		<b>Total (Lts):</b>	





## HOSPEDAJE



HOSPEDAJE (4 Registro)


Municipio: <b>AXAPUSCO</b> Clave Municipio: 044	Número consecutivo (identificador en el mapa): 1	MAPA-30 Número de Mapa
<b>1.- DATOS GENERALES</b>		
Fecha de la información: 08-OCT-20 Localidad: AXAPUSCO Sublocalidad: EJIDO AXAPUSCO Categoría Administrativa: BARRIO Dirección: CARR. OTUMBA-CIUDAD SAHAGUN, SIN NO. CP: 55940	<b>2.- DATOS ESPECÍFICOS</b>	
	Nombre: TITANIC	
	Categoría: SIN CLASIFICACION	
	No. de habitaciones: 17	
	Instalaciones con las que cuenta: ESTACIONAMIENTO	
	Temporada de mayor afluencia: TODO EL AÑO	
	<b>Combustibles</b>	
	Nombre: SOLAR	
	Tanques: 1	
	Capacidad: 17	
	Total (Lts): 17	




Municipio: <b>AXAPUSCO</b> Clave Municipio: 044	Número consecutivo (identificador en el mapa): 2	MAPA-24 Número de Mapa
<b>1.- DATOS GENERALES</b>		
Fecha de la información: 08-OCT-20 Localidad: AXAPUSCO Sublocalidad: AXAPUSCO Categoría Administrativa: CABECERA MUNICIPAL Dirección: AV. BENITO JUAREZ, NO. 25 CP: 55940	<b>2.- DATOS ESPECÍFICOS</b>	
	Nombre: HACIENDA CUITLAHUAC	
	Categoría: POSADA FAMILIAR	
	No. de habitaciones: 23	
	Instalaciones con las que cuenta:	
	Temporada de mayor afluencia: AGOSTO, SEPTIEMBRE, OCTUBRE	
	<b>Combustibles</b>	
	Nombre: GAS L.P.	
	Tanques: 2	
	Capacidad: 500	
	Total (Lts): 1000	



Municipio: <b>AXAPUSCO</b>	<b>044</b> Clave Municipio	Número consecutivo (identificador en el mapa) <b>3</b>	<b>MAPA-18</b> Número de Mapa
<b>1.- DATOS GENERALES</b>		<b>2.- DATOS ESPECÍFICOS</b>	
Fecha de la información: 08-OCT-20 Localidad: XALA Sublocalidad: XALA Categoría Administrativa: EX-HACIENDA Dirección: PARADOR XALA, SIN NO. CP: 55963	Nombre: EXHACIENDA DE XALA  Categoría: SIN CLASIFICACION No. de habitaciones: 43 Instalaciones con las que cuenta: ALBERCA, JUEGOS INFANTILES  Temporada de mayor afluencia: MARZO, ABRIL  <b>Combustibles</b> Nombre: GAS L.P. Tanques: 1 Capacidad: 1000 Total (Lts): 1000		



Municipio: <b>AXAPUSCO</b>	<b>044</b> Clave Municipio	Número consecutivo (identificador en el mapa) <b>4</b>	<b>MAPA-12</b> Número de Mapa
<b>1.- DATOS GENERALES</b>		<b>2.- DATOS ESPECÍFICOS</b>	
Fecha de la información: 08-OCT-20 Localidad: SAN MIGUEL OMETUSCO Sublocalidad: SAN MIGUEL OMETUSCO Categoría Administrativa: EX-HACIENDA Dirección: DOM. CONOCIDO SAN MIGUEL OMETUSCO CP: 55963	Nombre: HACIENDA REAL SAN MIGUEL OMETUSCO  Categoría: 4 CUATRO ESTRELLAS No. de habitaciones: 33 Instalaciones con las que cuenta: ALBERCA, SALON DE JUEGOS, SALON DE USOS MULTIPLES  Temporada de mayor afluencia: MARZO, ABRIL  <b>Combustibles</b> Nombre: GAS L.P. Tanques: 3 Capacidad: 500 Total (Lts): 1200		






## INSTITUCIONES EDUCATIVAS Y DE REHABILITACIÓN



FACTORES  
SOCIO-ORGANIZATIVOS

INSTITUCIONES EDUCATIVAS Y DE REHABILITACIÓN (61 Registros)

Municipio: <b>AXAPUSCO</b>	044 Clave Municipio	Número consecutivo (identificador en el mapa) 1	ES-01 Número de Mapa
<b>1.- DATOS GENERALES</b>		<b>2.- DATOS ESPECÍFICOS</b>	
Fecha de la información: 29-sep-2020	Localidad: AXAPUSCO	Escolaridad: PRIMARIA Nombre: COLEGIO JEAN PIAGET	Tipo: PRIVADA Nivel: BASICO
Sublocalidad: AXAPUSCO CENTRO	Categoría Administrativa: CABECERA MUNICIPAL	Dirección: CALLE INDEPENDENCIA No. 12	Clave del centro de trabajo (CCT): 15PPR3772K Categoría: CENTRO EDUCATIVO
CP:55940		Turno: MATUTINO Horario: 08:00 A 14:00 Aulas: 8 Alumnos: 34 Docentes: 6 Personal diverso: 1	Número de internos: SALON USOS MULTIPLES, DIRECCION, PATIO CIVICO, TIENEDA ESCOLAR
		Instalaciones con las que cuenta:	



Municipio: <b>AXAPUSCO</b>	044 Clave Municipio	Número consecutivo (identificador en el mapa) 1	ES-01 Número de Mapa
<b>1.- DATOS GENERALES</b>		<b>2.- DATOS ESPECÍFICOS</b>	
Fecha de la información: 29-sep-2020	Localidad: AXAPUSCO	Escolaridad: PREESCOLAR Nombre: COLEGIO JEAN PIAGET	Tipo: PRIVADA Nivel: BASICO
Sublocalidad: AXAPUSCO CENTRO	Categoría Administrativa: CABECERA MUNICIPAL	Dirección: CALLE INDEPENDENCIA No. 12	Clave del centro de trabajo (CCT): 15PJN2716U Categoría: CENTRO EDUCATIVO
CP:55940		Turno: MATUTINO Horario: 09:00 A 13:30 Aulas: 4 Alumnos: 33 Docentes: 3 Personal diverso: 1	Número de internos: SALON USOS MULTIPLES, DIRECCION, PATIO CIVICO, TIENEDA ESCOLAR
		Instalaciones con las que cuenta:	



<b>Municipio:</b> AXAPUSCO	044 Clave Municipio	<b>Número consecutivo (identificador en el mapa)</b> 2	ES-02 Número de Mapa
<b>1.- DATOS GENERALES</b>		<b>2.- DATOS ESPECÍFICOS</b>	
<b>Fecha de la información:</b> 29-sep -2020		<b>Escolaridad:</b> PRIMARIA <b>Nombre:</b> ESCUELA PRIMARIA "J. PILAR OLIVARES"	
<b>Localidad:</b> AXAPUSCO		<b>Tipo:</b> PUBLICA   <b>Nivel:</b> BASICO <b>Clave del centro de trabajo (CCT):</b> 15DPR25270 <b>Categoría:</b> ESCUELA	
<b>Sublocalidad:</b> AXAPUSCO CENTRO		<b>Turno:</b> VESPERTINO <b>Horario:</b> 13:30 A 18:00 <b>Aulas:</b> 6 <b>Alumnos:</b> 175 <b>Docentes:</b> 6 <b>Personal diverso:</b> 1   1	
<b>Categoría Administrativa:</b> CABECERA MUNICIPAL		<b>Número de internos</b> SALON USOS MULTIPLES, DIRECCION, ESTABLECIMIENTO DE CONSUMO ESCOLAR	
<b>Dirección:</b> CALLE MADRID No. 15		<b>Instalaciones con las que cuenta:</b>	
	CP:55940		



<b>Municipio:</b> AXAPUSCO	044 Clave Municipio	<b>Número consecutivo (identificador en el mapa)</b> 2	ES-02 Número de Mapa
<b>1.- DATOS GENERALES</b>		<b>2.- DATOS ESPECÍFICOS</b>	
<b>Fecha de la información:</b> 29-sep -2020		<b>Escolaridad:</b> PRIMARIA <b>Nombre:</b> ESCUELA PRIMARIA "J. PILAR OLIVARES"	
<b>Localidad:</b> AXAPUSCO		<b>Tipo:</b> PUBLICA   <b>Nivel:</b> BASICO <b>Clave del centro de trabajo (CCT):</b> 15DPR0879D <b>Categoría:</b> ESCUELA	
<b>Sublocalidad:</b> AXAPUSCO CENTRO		<b>Turno:</b> MATUTINO <b>Horario:</b> 08:00 A 12:30 <b>Aulas:</b> 13 <b>Alumnos:</b> 345 <b>Docentes:</b> 13 <b>Personal diverso:</b> 1	
<b>Categoría Administrativa:</b> CABECERA MUNICIPAL		<b>Número de internos</b> SALON USOS MULTIPLES, DIRECCION, ESTABLECIMIENTO DE CONSUMO ESCOLAR, SALA DE COMPUTO	
<b>Dirección:</b> CALLE MADRID No. 15		<b>Instalaciones con las que cuenta:</b>	
	CP:55940		



Municipio: <b>AXAPUSCO</b>	044 Clave Municipio	Número consecutivo (identificador en el mapa) <b>3</b>	ES-03 Número de Mapa
<b>1.- DATOS GENERALES</b>		<b>2.- DATOS ESPECÍFICOS</b>	
Fecha de la información: 29- sep -2020	Localidad: AXAPUSCO	Escolaridad: PREESCOLAR Nombre: COLEGIO LUIS DONALDO COLOSIO	Tipo: PRIVADA Nivel: BASICO
Sublocalidad: SAN BARTOLO BAJO	Categoría Administrativa: BARRIO	Clave del centro de trabajo (CCT): 15PPR3094C	Categoría: CENTRO EDUCATIVO
Dirección: CALLE JOSEFA ORTIZ DE DOMINGUEZ No. 8	CP:55940	Turno: MATUTINO Horario: 09:00 A 14:00 Aulas: 2 Alumnos: 22 Docentes: 6 Personal diverso: 1	Número de internos: SALON DE DANZA, SALON DE COMPUTO, CANCHAS DEPORTIVAS FUTBOL Y VOLIBOL, CAFETERIA
		Instalaciones con las que cuenta:	



Municipio: <b>AXAPUSCO</b>	044 Clave Municipio	Número consecutivo (identificador en el mapa) <b>3</b>	ES-03 Número de Mapa
<b>1.- DATOS GENERALES</b>		<b>2.- DATOS ESPECÍFICOS</b>	
Fecha de la información: 29- sep -2020	Localidad: AXAPUSCO	Escolaridad: PRIMARIA Nombre: COLEGIO LUIS DONALDO COLOSIO	Tipo: PRIVADA Nivel: BASICO
Sublocalidad: SAN BARTOLO BAJO	Categoría Administrativa: BARRIO	Clave del centro de trabajo (CCT): 15PPR3094C	Categoría: CENTRO EDUCATIVO
Dirección: CALLE JOSEFA ORTIZ DE DOMINGUEZ No. 8	CP:55940	Turno: MATUTINO Horario: 08:00 A 14:30 Aulas: 6 Alumnos: 86 Docentes: 10 Personal diverso: 1	Número de internos: SALON DE DANZA, SALON DE COMPUTO, CANCHAS DEPORTIVAS FUTBOL Y VOLIBOL, CAFETERIA
		Instalaciones con las que cuenta:	



<b>Municipio:</b> AXAPUSCO	044 Clave Municipio	<b>Número consecutivo (identificador en el mapa)</b> 4	ES-04 Número de Mapa
<b>1.- DATOS GENERALES</b>		<b>2.- DATOS ESPECÍFICOS</b>	
<b>Fecha de la información:</b> 29-sep-2020		<b>Escolaridad:</b> SECUNDARIA	
<b>Localidad:</b> AXAPUSCO		<b>Nombre:</b> ESCUELA SECUNDARIA OFICIAL NO. 0356 "PROFR. MATIAS LOPEZ PASTEN"	
<b>Sublocalidad:</b> AXAPUSCO CENTRO		<b>Tipo:</b> PUBLICA	<b>Nivel:</b> MEDIO BASICO
<b>Categoría Administrativa:</b> CABECERA MUNICIPAL		<b>Clave del centro de trabajo (CCT):</b> 15EE50467Y	
<b>Dirección:</b> CALLE SIXTO NOGUEZ ESTRADA No. 1		<b>Categoría:</b> ESCUELA	
		<b>Turno:</b> MATUTINO	
		<b>Horario:</b> 07:00 A 13:10	
		<b>Aulas:</b> 9	
		<b>Alumnos:</b> 390	
		<b>Docentes:</b> 22	
		<b>Personal diverso:</b> 3	
		<b>Número de internos</b> LABORATORIO, COOPERATIVA, SANITARIOS, CANCHA DE FUTBOL Y DE BASQUET BOL, DIRECCION	
	CP:55940	<b>Instalaciones con las que cuenta:</b>	



<b>Municipio:</b> AXAPUSCO	044 Clave Municipio	<b>Número consecutivo (identificador en el mapa)</b> 5	ES-05 Número de Mapa
<b>1.- DATOS GENERALES</b>		<b>2.- DATOS ESPECÍFICOS</b>	
<b>Fecha de la información:</b> 29-sep-2020		<b>Escolaridad:</b> PREESCOLAR	
<b>Localidad:</b> AXAPUSCO		<b>Nombre:</b> JARDIN DE NIÑOS "DR. EDUARDO JENNER"	
<b>Sublocalidad:</b> AXAPUSCO CENTRO		<b>Tipo:</b> PUBLICA	<b>Nivel:</b> BASICO
<b>Categoría Administrativa:</b> CABECERA MUNICIPAL		<b>Clave del centro de trabajo (CCT):</b> 15EJN1248F	
<b>Dirección:</b> CALLE SIXTO NOGUEZ ESTRADA No. 1		<b>Categoría:</b> ESCUELA	
		<b>Turno:</b> MATUTINO	
		<b>Horario:</b> 08:30 A 13:30	
		<b>Aulas:</b> 4	
		<b>Alumnos:</b> 82	
		<b>Docentes:</b> 2	
		<b>Personal diverso:</b> 1	
		<b>Número de internos</b> SANITARIOS, BIBLIOTECA, DIRECCION, BODEGA	
	CP:55940	<b>Instalaciones con las que cuenta:</b>	



Municipio: <b>AXAPUSCO</b>	044 Clave Municipio	Número consecutivo (identificador en el mapa) <b>6</b>	ES-06 Número de Mapa
<b>1.- DATOS GENERALES</b>		<b>2.- DATOS ESPECÍFICOS</b>	
<b>Fecha de la información:</b> 29- sep -2020  <b>Localidad:</b> AXAPUSCO  <b>Sublocalidad:</b> BARRIO DE SAN MARTIN  <b>Categoría Administrativa:</b> BARRIO  <b>Dirección:</b> AVENIDA GREGORIO AGUILAR SUR, SIN NUMERO  <b>CP:</b> 55940		<b>Escolaridad:</b> BACHILLERATO <b>Nombre:</b> COLEGIO DE BACHILLERES DEL ESTADO DE MEXICO  <b>Tipo:</b> PUBLICA <b>Nivel:</b> SUPERIOR <b>Clave del centro de trabajo (CCT):</b> 15ECB0063E <b>Categoría:</b> ESCUELA  <b>Turno:</b> MATUTINO <b>Horario:</b> 07:00 A 16:00 <b>Aulas:</b> 4 <b>Alumnos:</b> 111 <b>Docentes:</b> 12 <b>Personal diverso:</b> 4 <b>Número de internos:</b> COOPERATIVA <b>Instalaciones con las que cuenta:</b>	



Municipio: <b>AXAPUSCO</b>	044 Clave Municipio	Número consecutivo (identificador en el mapa) <b>7</b>	ES-07 Número de Mapa
<b>1.- DATOS GENERALES</b>		<b>2.- DATOS ESPECÍFICOS</b>	
<b>Fecha de la información:</b> 29- sep -2020  <b>Localidad:</b> AXAPUSCO  <b>Sublocalidad:</b> AXAPUSCO CENTRO  <b>Categoría Administrativa:</b> CABECERA MUNICIPAL  <b>Dirección:</b> CALLE JOSE MARIA MORELOS Y PAVON No. 6  <b>CP:</b> 55940		<b>Escolaridad:</b> PREESCOLAR <b>Nombre:</b> JARDIN DE NIÑOS "MARIA BERTELY"  <b>Tipo:</b> PUBLICA <b>Nivel:</b> BASICO <b>Clave del centro de trabajo (CCT):</b> 15EJN3599X <b>Categoría:</b> ESCUELA  <b>Turno:</b> MATUTINO <b>Horario:</b> 08:45 A 13:30 <b>Aulas:</b> 5 <b>Alumnos:</b> 123 <b>Docentes:</b> 6 <b>Personal diverso:</b> 1 <b>Número de internos:</b> PATIO, SANITARIOS, LUZ, AGUA, DRENAJE, DIRECCION <b>Instalaciones con las que cuenta:</b>	




<b>Municipio:</b> AXAPUSCO	044 Clave Municipio	<b>Número consecutivo (identificador en el mapa)</b> 11	ES-08 Número de Mapa
<b>1.- DATOS GENERALES</b>		<b>2.- DATOS ESPECÍFICOS</b>	
<b>Fecha de la información:</b> 29- sep -2020		<b>Escolaridad:</b> TELESECUNDARIA	
<b>Localidad:</b> AXAPUSCO		<b>Nombre:</b> ESCUELA TELESECUNDARIA "JAIME TORRES BODET"	
<b>Sublocalidad:</b> AXAPUSCO CENTRO		<b>Tipo:</b> PUBLICA	<b>Nivel:</b> MEDIO BASICO
<b>Categoría Administrativa:</b> CABECERA MUNICIPAL		<b>Clave del centro de trabajo (CCT):</b> 15DTV0055A	
<b>Dirección:</b> AVENIDA GREGORIO AGUILAR, NUMERO 2		<b>Categoría:</b> ESCUELA	
		<b>Turno:</b> MATUTINO	
		<b>Horario:</b> 08:00 A 15:30	
		<b>Aulas:</b> 5	
		<b>Alumnos:</b> 130	
		<b>Docentes:</b> 5	
		<b>Personal diverso:</b> 2	
		<b>Número de internos</b> LABORATORIO, CANCHAS DE BASQUET BOL, SANITARIOS, DRENAJE, AGUA POTABLE, LUZ	
	<b>CP:</b> 55940	<b>Instalaciones con las que cuenta:</b>	



<b>Municipio:</b> AXAPUSCO	044 Clave Municipio	<b>Número consecutivo (identificador en el mapa)</b> 12	ES-09 Número de Mapa
<b>1.- DATOS GENERALES</b>		<b>2.- DATOS ESPECÍFICOS</b>	
<b>Fecha de la información:</b> 29- sep -2020		<b>Escolaridad:</b> TELESECUNDARIA	
<b>Localidad:</b> JALTEPEC		<b>Nombre:</b> ESCUELA TELESECUNDARIA "JAIME SABINES GUTIERREZ"	
<b>Sublocalidad:</b> JALTEPEC		<b>Tipo:</b> PUBLICA	<b>Nivel:</b> MEDIO BASICO
<b>Categoría Administrativa:</b> SIN CATEGORIA		<b>Clave del centro de trabajo (CCT):</b> 15DTV0386R	
<b>Dirección:</b> CALLE DE LAS VENTAS, SIN NUMERO		<b>Categoría:</b> ESCUELA	
		<b>Turno:</b> MATUTINO	
		<b>Horario:</b> 08:00 A 14:00	
		<b>Aulas:</b> 3	
		<b>Alumnos:</b> 60	
		<b>Docentes:</b> 4	
		<b>Personal diverso:</b> 0	
		<b>Número de internos</b> DIRECCION, SALA DE COMPUTO, SANITARIOS, BODEGA, COOPERATIVA, AGUA, LUZ, DRENAJE	
	<b>CP:</b> 55965	<b>Instalaciones con las que cuenta:</b>	



Municipio: <b>AXAPUSCO</b>	044 Clave Municipio	Número consecutivo (identificador en el mapa) <b>13</b>	ES-10 Número de Mapa
<b>1.- DATOS GENERALES</b>		<b>2.- DATOS ESPECÍFICOS</b>	
Fecha de la información: 29- sep -2020  Localidad: JALTEPEC  Sublocalidad: FRANCISCO I MADERO  Categoría Administrativa: COLONIA  Dirección: CALLE MINATITLAN, SIN NUMERO  CP:55965		Escolaridad: PREESCOLAR Nombre: JARDIN DE NIÑOS "FRANCISCO MARQUEZ"  Tipo: PUBLICA      Nivel: BASICO Clave del centro de trabajo (CCT): 15EJN3591E Categoría: ESCUELA  Turno: MATUTINO Horario: 08:30 A 13:30 Aulas: 5 Alumnos: 116 Docentes: 6 Personal diverso: 8 Número de internos: PATIO, SANITARIOS, LUZ, AGUA, DRENAJE, DIRECCION, CONSULTORIO DENTAL, CANCHA TECHADA, COCINA, COMEDOR  Instalaciones con las que cuenta:	




Municipio: <b>AXAPUSCO</b>	044 Clave Municipio	Número consecutivo (identificador en el mapa) <b>13</b>	ES-10 Número de Mapa
<b>1.- DATOS GENERALES</b>		<b>2.- DATOS ESPECÍFICOS</b>	
Fecha de la información: 29- sep -2020  Localidad: JALTEPEC  Sublocalidad: FRANCISCO I MADERO  Categoría Administrativa: COLONIA  Dirección: CALLE MINATITLAN, SIN NUMERO  CP:55965		Escolaridad: PREESCOLAR Nombre: JARDIN DE NIÑOS "FRANCISCO MARQUEZ"  Tipo: PUBLICA      Nivel: BASICO Clave del centro de trabajo (CCT): 15EJN4742A Categoría: ESCUELA  Turno: VESPERTINO Horario: 13:30 A 18:30 Aulas: 5 Alumnos: 23 Docentes: 1 Personal diverso: 2      2 Número de internos: PATIO, SANITARIOS, LUZ, AGUA, DRENAJE, DIRECCION, CONSULTORIO DENTAL, CANCHA TECHADA, COCINA, COMEDOR  Instalaciones con las que cuenta:	



Municipio: <b>AXAPUSCO</b>	044 Clave Municipio	Número consecutivo (identificador en el mapa) <b>14</b>	ES-11 Número de Mapa
<b>1.- DATOS GENERALES</b>		<b>2.- DATOS ESPECÍFICOS</b>	
Fecha de la información: 29- sep -2020		Escolaridad: PREPARATORIA Nombre: ESCUELA PREPARATORIA OFICIAL NO. 144	
Localidad: JALTEPEC		Tipo: PUBLICA Nivel: MEDIO SUPERIOR Clave del centro de trabajo (CCT): 15EBH0277A Categoría: ESCUELA	
Sublocalidad: FRANCISCO I MADERO		Turno: MATUTINO Horario: 08:00 A 17:00 Aulas: 9 Alumnos: 262 Docentes: 32 Personal diverso: 5 Número de internos COOPERATIVA, 2 MODULOS DE SANITARIOS, AULA DE COMPUTO, LABORATORIO, SALA AUDIO VISUAL, EDIFICIO ADMINISTRATIVO	
Categoría Administrativa: COLONIA		Instalaciones con las que cuenta:	
Dirección: AVENIDA MEXICO SUR, NUMERO 1	CP:55965		



Municipio: <b>AXAPUSCO</b>	044 Clave Municipio	Número consecutivo (identificador en el mapa) <b>15</b>	ES-12 Número de Mapa
<b>1.- DATOS GENERALES</b>		<b>2.- DATOS ESPECÍFICOS</b>	
Fecha de la información: 29- sep -2020		Escolaridad: PREESCOLAR Nombre: JARDIN DE NIÑOS "BELISARIO DOMINGUEZ"	
Localidad: JALTEPEC		Tipo: PUBLICA Nivel: BASICO Clave del centro de trabajo (CCT): 15DJN0943Y Categoría: ESCUELA	
Sublocalidad: JALTEPEC		Turno: MATUTINO Horario: 08:00 A 13:00 Aulas: 4 Alumnos: 102 Docentes: 4 Personal diverso: 2 Número de internos PATIO, SANITARIOS, LUZ, AGUA, DRENAJE, BIBLIOTECA, COMEDOR, MALLA CICLONICA	
Categoría Administrativa: SIN CATEGORIA		Instalaciones con las que cuenta:	
Dirección: BELISARIO DOMINGUEZ, SIN NUMERO	CP:55965		



<b>Municipio:</b> AXAPUSCO	044 Clave Municipio	<b>Número consecutivo (identificador en el mapa)</b> 16	ES-12 Número de Mapa
<b>1.- DATOS GENERALES</b>		<b>2.- DATOS ESPECÍFICOS</b>	
<b>Fecha de la información:</b> 29-sep-2020		<b>Escolaridad:</b> PRIMARIA <b>Nombre:</b> ESCUELA PRIMARIA "JUAN ESCUTIA"	
<b>Localidad:</b> JALTEPEC		<b>Tipo:</b> PUBLICA <b>Nivel:</b> BASICO <b>Clave del centro de trabajo (CCT):</b> 15DPR1700Z <b>Categoría:</b> ESCUELA	
<b>Sublocalidad:</b> JALTEPEC		<b>Turno:</b> VESPERTINO <b>Horario:</b> 13:30 A 18:00 <b>Aulas:</b> 12 <b>Alumnos:</b> 264 <b>Docentes:</b> 13 <b>Personal diverso:</b> 1      1 <b>Número de internos</b> PATIO CIVICO, BIBLIOTECA, COMEDOR, CANCHA DE FUTBOL Y CANCHA DE BASQUETBOL	
<b>Categoría Administrativa:</b> SIN CATEGORIA		<b>Instalaciones con las que cuenta:</b>	
<b>Dirección:</b> BELISARIO DOMINGUEZ, NUMERO 2	CP:55965		




<b>Municipio:</b> AXAPUSCO	044 Clave Municipio	<b>Número consecutivo (identificador en el mapa)</b> 16	ES-13 Número de Mapa
<b>1.- DATOS GENERALES</b>		<b>2.- DATOS ESPECÍFICOS</b>	
<b>Fecha de la información:</b> 29-sep-2020		<b>Escolaridad:</b> PRIMARIA <b>Nombre:</b> ESCUELA PRIMARIA "FRANCISCO I. MADERO"	
<b>Localidad:</b> JALTEPEC		<b>Tipo:</b> PUBLICA <b>Nivel:</b> BASICO <b>Clave del centro de trabajo (CCT):</b> 15DPR0890Z <b>Categoría:</b> ESCUELA	
<b>Sublocalidad:</b> JALTEPEC		<b>Turno:</b> MATUTINO <b>Horario:</b> 08:00 A 12:30 <b>Aulas:</b> 12 <b>Alumnos:</b> 403 <b>Docentes:</b> 12 <b>Personal diverso:</b> 1 <b>Número de internos</b> SALA DE COMPUTO, BIBLIOTECA, AUDITORIO, COOPERATIVA, SANITARIOS, AGUA, LUZ, DRENAJE.	
<b>Categoría Administrativa:</b> SIN CATEGORIA		<b>Instalaciones con las que cuenta:</b>	
<b>Dirección:</b> BELISARIO DOMINGUEZ, NUMERO 2	CP:55965		



<b>Municipio:</b> AXAPUSCO	044 Clave Municipio	<b>Número consecutivo (identificador en el mapa)</b> 17	ES-14 <b>Número de Mapa</b>
<b>1.- DATOS GENERALES</b>		<b>2.- DATOS ESPECÍFICOS</b>	
<b>Fecha de la información:</b> 29- sep -2020  <b>Localidad:</b> SAN ANTONIO OMETUSCO  <b>Sublocalidad:</b> SAN ANTONIO OMETUSCO  <b>Categoría Administrativa:</b> SIN CATEGORIA  <b>Dirección:</b> CALLE REFORMA, NUMERO 15  <p style="text-align: right;">CP:55960</p>		<b>Escolaridad:</b> PRIMARIA <b>Nombre:</b> ESCUELA PRIMARIA "NEZAHUALCOYOTL"  <b>Tipo:</b> PUBLICA <b>Nivel:</b> BASICO <b>Clave del centro de trabajo (CCT):</b> 15DPR0881S <b>Categoría:</b> ESCUELA  <b>Turno:</b> MATUTINO <b>Horario:</b> 08:00 A 12:30 <b>Aulas:</b> 3 <b>Alumnos:</b> 50 <b>Docentes:</b> 3 <b>Personal diverso:</b> 1 <b>Número de internos:</b> SALA DE COMPUTO, BLIBLIOTECA, SANITARIOS, DIRECCION, CANCHAS.  <b>Instalaciones con las que cuenta:</b>	



<b>Municipio:</b> AXAPUSCO	044 Clave Municipio	<b>Número consecutivo (identificador en el mapa)</b> 18	ES-15 <b>Número de Mapa</b>
<b>1.- DATOS GENERALES</b>		<b>2.- DATOS ESPECÍFICOS</b>	
<b>Fecha de la información:</b> 29- sep -2020  <b>Localidad:</b> SAN ANTONIO OMETUSCO  <b>Sublocalidad:</b> SAN ANTONIO OMETUSCO  <b>Categoría Administrativa:</b> SIN CATEGORIA  <b>Dirección:</b> CALLE REFORMA, SIN NUMERO  <p style="text-align: right;">CP:55960</p>		<b>Escolaridad:</b> PREESCOLAR <b>Nombre:</b> JARDIN DE NIÑOS "LEONA VICARIO"  <b>Tipo:</b> PUBLICA <b>Nivel:</b> BASICO <b>Clave del centro de trabajo (CCT):</b> 15KJL0544K <b>Categoría:</b> ESCUELA  <b>Turno:</b> MATUTINO <b>Horario:</b> 09:00 A 13:30 <b>Aulas:</b> 2 <b>Alumnos:</b> 20 <b>Docentes:</b> 2 <b>Personal diverso:</b> 0 <b>Número de internos:</b> PATIO, SANITARIOS, LUZ, AGUA, DRENAJE, CANCHA.  <b>Instalaciones con las que cuenta:</b>	



Municipio: <b>AXAPUSCO</b>	044 Clave Municipio	Número consecutivo (identificador en el mapa) <b>19</b>	ES-16 Número de Mapa
<b>1.- DATOS GENERALES</b>		<b>2.- DATOS ESPECÍFICOS</b>	
Fecha de la información: 29- sep -2020  Localidad: SAN ANTONIO OMETUSCO  Sublocalidad: SAN ANTONIO OMETUSCO  Categoría Administrativa: SIN CATEGORIA  Dirección: CALLE MIGUEL HIDALGO NO. 103  CP:55960		Escolaridad: TELESECUNDARIA Nombre: TELESECUNDARIA "IGNACIO TORRES ADALID" NO. 0540  Tipo: PUBLICA Nivel: MEDIO BASICO Clave del centro de trabajo (CCT): 15ETV0548L Categoría: ESCUELA  Turno: MATUTINO Horario: 08:00 A 14:00 Aulas: 3 Alumnos: 26 Docentes: 3 Personal diverso: 0 Número de internos: PATIO, SANITARIOS, LUZ, AGUA, DRENAJE, CANCHAS Y BODEGA. Instalaciones con las que cuenta:	




Municipio: <b>AXAPUSCO</b>	044 Clave Municipio	Número consecutivo (identificador en el mapa) <b>20</b>	ES-17 Número de Mapa
<b>1.- DATOS GENERALES</b>		<b>2.- DATOS ESPECÍFICOS</b>	
Fecha de la información: 29- sep -2020  Localidad: XALA  Sublocalidad: XALA  Categoría Administrativa: SIN CATEGORIA  Dirección: AV. ALDAMA, SIN NUMERO  CP:55963		Escolaridad: TELESECUNDARIA Nombre: TELESECUNDARIA "JUANA DE ASBAJE"  Tipo: PUBLICA Nivel: MEDIO BASICO Clave del centro de trabajo (CCT): 15DTV0155Z Categoría: ESCUELA  Turno: MATUTINO Horario: 08:00 A 14:00 Aulas: 3 Alumnos: 40 Docentes: 3 Personal diverso: 0 Número de internos: SALA DE COMPUTO, LABORATORIO, DIRECCION Instalaciones con las que cuenta:	



<b>Municipio:</b> AXAPUSCO		044		<b>Número consecutivo</b>		ES-18	
		Clave Municipio		<b>(identificador en el mapa)</b>		Número de Mapa	
				21			
<b>1.- DATOS GENERALES</b>				<b>2.- DATOS ESPECÍFICOS</b>			
<b>Fecha de la información:</b> 29- sep -2020				<b>Escolaridad:</b> PREESCOLAR			
<b>Localidad:</b> XALA				<b>Nombre:</b> JARDIN DE NIÑOS "FEDERICO FROEBEL"			
<b>Sublocalidad:</b> XALA				<b>Tipo:</b> PUBLICA <b>Nivel:</b> BASICO			
<b>Categoría Administrativa:</b> SIN CATEGORIA				<b>Clave del centro de trabajo (CCT):</b> 15DJN0542C			
<b>Dirección:</b> AV. CENTRAL, SIN NUMERO				<b>Categoría:</b> ESCUELA			
				<b>Turno:</b> MATUTINO			
				<b>Horario:</b> 08:00 A 12:30			
				<b>Aulas:</b> 4			
				<b>Alumnos:</b> 31			
				<b>Docentes:</b> 1			
				<b>Personal diverso:</b> 1			
				<b>Número de internos:</b> PATIO, SANITARIOS, LUZ, AGUA, DRENAJE			
<b>CP:</b> 55963				<b>Instalaciones con las que cuenta:</b>			



<b>Municipio:</b> AXAPUSCO		044		<b>Número consecutivo</b>		ES-19	
		Clave Municipio		<b>(identificador en el mapa)</b>		Número de Mapa	
				22			
<b>1.- DATOS GENERALES</b>				<b>2.- DATOS ESPECÍFICOS</b>			
<b>Fecha de la información:</b> 29- sep -2020				<b>Escolaridad:</b> PRIMARIA			
<b>Localidad:</b> XALA				<b>Nombre:</b> ESCUELA PRIMARIA "JOSEFA ORTIZ DE DOMINGUEZ"			
<b>Sublocalidad:</b> XALA				<b>Tipo:</b> PUBLICA <b>Nivel:</b> BASICO			
<b>Categoría Administrativa:</b> SIN CATEGORIA				<b>Clave del centro de trabajo (CCT):</b> 15DPR0889K			
<b>Dirección:</b> CALLE ALLENDE, No 1				<b>Categoría:</b> ESCUELA			
				<b>Turno:</b> MATUTINO			
				<b>Horario:</b> 08:00 A 12:30			
				<b>Aulas:</b> 6			
				<b>Alumnos:</b> 86			
				<b>Docentes:</b> 4			
				<b>Personal diverso:</b> 1			
				<b>Número de internos:</b> SALA DE COMPUTO, BODEGAS			
<b>CP:</b> 55963				<b>Instalaciones con las que cuenta:</b>			



Municipio: <b>AXAPUSCO</b>	044 Clave Municipio	Número consecutivo (identificador en el mapa) <b>24</b>	ES-20 Número de Mapa
<b>1.- DATOS GENERALES</b>		<b>2.- DATOS ESPECÍFICOS</b>	
Fecha de la información: 29- sep -2020	Localidad: JALTEPEC	Escolaridad: SECUNDARIA	Nombre: ESCUELA SECUNDARIA OFICIAL NUMERO 0287, "FRAY ANDRES DE CASTRO"
Sublocalidad: JALTEPEC	Categoría Administrativa: SIN CATEGORIA	Tipo: PUBLICA	Nivel: MEDIO BASICO
Dirección: HEROE DE NACUZARI, No 2	CP:55965	Clave del centro de trabajo (CCT): 15EES0458N	Categoría: ESCUELA
		Turno: MATUTINO	Horario: 07:00 A 13:20
		Aulas: 9	Alumnos: 291
		Docentes: 23	Personal diverso: 2
		Número de internos	DIRECCION, SANITARIOS, LABORATORIO, BIBLIOTECA, AUDITORIO, CAFETERIA, AULA DE COMPUTO, CANCHAS, PLAZA CIVICA
		Instalaciones con las que cuenta:	




Municipio: <b>AXAPUSCO</b>	044 Clave Municipio	Número consecutivo (identificador en el mapa) <b>25</b>	ES-21 Número de Mapa
<b>1.- DATOS GENERALES</b>		<b>2.- DATOS ESPECÍFICOS</b>	
Fecha de la información: 29- sep -2020	Localidad: SAN MIGUEL OMETUSCO	Escolaridad: PREESCOLAR	Nombre: JARDIN DE NIÑOS "IZCOATL"
Sublocalidad: SAN MIGUEL OMETUSCO	Categoría Administrativa: SIN CATEGORIA	Tipo: PUBLICA	Nivel: BASICO
Dirección: CALLE FRANCISCO I MADERO, SIN NUMERO	CP:55963	Clave del centro de trabajo (CCT): 15KJN1220K	Categoría: ESCUELA
		Turno: MATUTINO	Horario: 09:00 A 13:30
		Aulas: 1	Alumnos: 9
		Docentes: 1	Personal diverso: 0
		Número de internos	PATIO, SANITARIOS, LUZ, AGUA, DRENAJE
		Instalaciones con las que cuenta:	



<b>Municipio:</b> AXAPUSCO	044 Clave Municipio	<b>Número consecutivo (identificador en el mapa)</b> 26	ES-22 Número de Mapa
<b>1.- DATOS GENERALES</b>		<b>2.- DATOS ESPECÍFICOS</b>	
<b>Fecha de la información:</b> 29- sep -2020  <b>Localidad:</b> SAN MIGUEL OMETUSCO  <b>Sublocalidad:</b> SAN MIGUEL OMETUSCO  <b>Categoría Administrativa:</b> SIN CATEGORIA  <b>Dirección:</b> SAN MIGUEL OMETUSCO, SIN NUMERO  <p style="text-align: right;">CP:55963</p>		<b>Escolaridad:</b> PRIMARIA <b>Nombre:</b> ESCUELA PRIMARIA "JOSEFA ORTIZ DE DOMINGUEZ"  <b>Tipo:</b> PUBLICA <b>Nivel:</b> BASICO <b>Clave del centro de trabajo (CCT):</b> 15DPR2078Z <b>Categoría:</b> ESCUELA  <b>Turno:</b> MATUTINO <b>Horario:</b> 08:00 A 13:20 <b>Aulas:</b> 4 <b>Alumnos:</b> 41 <b>Docentes:</b> 2 <b>Personal diverso:</b> 1 <b>Número de internos:</b> BIBLIOTECA, SALA DE CONFERENCIAS, SALA DE COMPUTO  <b>Instalaciones con las que cuenta:</b>	



<b>Municipio:</b> AXAPUSCO	044 Clave Municipio	<b>Número consecutivo (identificador en el mapa)</b> 27	ES-23 Número de Mapa
<b>1.- DATOS GENERALES</b>		<b>2.- DATOS ESPECÍFICOS</b>	
<b>Fecha de la información:</b> 29- sep -2020  <b>Localidad:</b> TECUAUTITLAN, ATLA  <b>Sublocalidad:</b> TECUAUTITLAN, ATLA  <b>Categoría Administrativa:</b> SIN CATEGORIA  <b>Dirección:</b> CALLE ALTAIR, SIN NUMERO  <p style="text-align: right;">CP:55965</p>		<b>Escolaridad:</b> PRIMARIA <b>Nombre:</b> ESCUELA PRIMARIA "RAFAEL RAMIREZ"  <b>Tipo:</b> PUBLICA <b>Nivel:</b> BASICO <b>Clave del centro de trabajo (CCT):</b> 15DPR0888L <b>Categoría:</b> ESCUELA  <b>Turno:</b> MATUTINO <b>Horario:</b> 08:00 A 12:30 <b>Aulas:</b> 3 <b>Alumnos:</b> 66 <b>Docentes:</b> 3 <b>Personal diverso:</b> 0 <b>Número de internos:</b> PATIO, SANITARIOS, LUZ, AGUA, DRENAJE  <b>Instalaciones con las que cuenta:</b>	



<b>Municipio:</b> AXAPUSCO	044 Clave Municipio	<b>Número consecutivo (identificador en el mapa)</b> 28	ES-24 Número de Mapa
<b>1.- DATOS GENERALES</b>		<b>2.- DATOS ESPECÍFICOS</b>	
<b>Fecha de la información:</b> 29-sep-2020		<b>Escolaridad:</b> SECUNDARIA	
<b>Localidad:</b> TECUAUTITLAN, ATLA		<b>Nombre:</b> ESCUELA SECUNDARIA OFTV. NO 0364 "NEZAHUALCOYOTL"	
<b>Sublocalidad:</b> TECUAUTITLAN, ATLA		<b>Tipo:</b> PUBLICA	<b>Nivel:</b> MEDIO BASICO
<b>Categoría Administrativa:</b> SIN CATEGORIA		<b>Clave del centro de trabajo (CCT):</b> 15ETV0356W	
<b>Dirección:</b> CALLE ALTAIR, SIN NUMERO		<b>Categoría:</b> ESCUELA	
		<b>Turno:</b> MATUTINO	
		<b>Horario:</b> 08:00 A 14:00	
		<b>Aulas:</b> 3	
		<b>Alumnos:</b> 32	
		<b>Docentes:</b> 3	
		<b>Personal diverso:</b> 0	
		<b>Número de internos</b>	PATIO, SANITARIOS, LUZ, AGUA, DRENAJE
	CP:55965	<b>Instalaciones con las que cuenta:</b>	



<b>Municipio:</b> AXAPUSCO	044 Clave Municipio	<b>Número consecutivo (identificador en el mapa)</b> 29	ES-25 Número de Mapa
<b>1.- DATOS GENERALES</b>		<b>2.- DATOS ESPECÍFICOS</b>	
<b>Fecha de la información:</b> 29-sep-2020		<b>Escolaridad:</b> PREESCOLAR	
<b>Localidad:</b> TECUAUTITLAN, ATLA		<b>Nombre:</b> JARDIN DE NIÑOS "QUINTO SOL"	
<b>Sublocalidad:</b> TECUAUTITLAN, ATLA		<b>Tipo:</b> PUBLICA	<b>Nivel:</b> BASICO
<b>Categoría Administrativa:</b> SIN CATEGORIA		<b>Clave del centro de trabajo (CCT):</b> 15DJN0540E	
<b>Dirección:</b> CALLE CASIOPEA		<b>Categoría:</b> ESCUELA	
		<b>Turno:</b> MATUTINO	
		<b>Horario:</b> 08:00 A 12:30	
		<b>Aulas:</b> 3	
		<b>Alumnos:</b> 22	
		<b>Docentes:</b> 1	
		<b>Personal diverso:</b> 0	
		<b>Número de internos</b>	PATIO, SANITARIOS, LUZ, AGUA, DRENAJE
	CP:55965	<b>Instalaciones con las que cuenta:</b>	



<b>Municipio:</b> AXAPUSCO	044 Clave Municipio	<b>Número consecutivo (identificador en el mapa)</b> 30	ES-26 Número de Mapa
<b>1.- DATOS GENERALES</b>		<b>2.- DATOS ESPECÍFICOS</b>	
<b>Fecha de la información:</b> 29- sep -2020  <b>Localidad:</b> SANTO DOMINGO AZTACAMECA  <b>Sublocalidad:</b> SANTO DOMINGO AZTACAMECA  <b>Categoría Administrativa:</b> SIN CATEGORIA  <b>Dirección:</b> CERRADA NEZAHUALCOYOTL, SIN NUMERO  <p style="text-align: right;">CP:55955</p>		<b>Escolaridad:</b> UNIVERSIDAD <b>Nombre:</b> UNIVERSIDAD AUTONOMA DEL ESTADO DE MEXICO  <b>Tipo:</b> PUBLICA   <b>Nivel:</b> SUPERIOR <b>Clave del centro de trabajo (CCT):</b> ID 150001 <b>Categoría:</b> ESCUELA  <b>Turno:</b> MATUTINO <b>Horario:</b> 07:00 A 17:00 <b>Aulas:</b> 21 <b>Alumnos:</b> 1117 <b>Docentes:</b> 87 <b>Personal diverso:</b> 22 <b>Número de internos</b> GIMNASIO, CAFETERIA, SALAS VISUALES, SALAS DIGITALES, SALAS DE COMPUTO, LABORATORIOS, CAMARAS DE GESSEL, SALA AUTO-ACCESO, AUDITORIO, BIBLIOTECA, SALA DE JUICIOS ORALES, CONSULTORIO MEDICO, AREA SECRETARIAL, AREA DE CONTROL ESCOLAR, CENTRO COMUNITARIO, OF  <b>Instalaciones con las que cuenta:</b>	



<b>Municipio:</b> AXAPUSCO	044 Clave Municipio	<b>Número consecutivo (identificador en el mapa)</b> 31	ES-27 Número de Mapa
<b>1.- DATOS GENERALES</b>		<b>2.- DATOS ESPECÍFICOS</b>	
<b>Fecha de la información:</b> 29- sep -2020  <b>Localidad:</b> SANTO DOMINGO AZTACAMECA  <b>Sublocalidad:</b> SANTO DOMINGO AZTACAMECA  <b>Categoría Administrativa:</b> SIN CATEGORIA  <b>Dirección:</b> CALLE AZTECAS, SIN NUMERO  <p style="text-align: right;">CP:55955</p>		<b>Escolaridad:</b> PREPARATORIA <b>Nombre:</b> ESCUELA PREPARATORIA OF. NUM.84  <b>Tipo:</b> PUBLICA   <b>Nivel:</b> MEDIO SUPERIOR <b>Clave del centro de trabajo (CCT):</b> 15EBH0173F <b>Categoría:</b> ESCUELA  <b>Turno:</b> MATUTINO <b>Horario:</b> 08:00 A 15:10 <b>Aulas:</b> 24 <b>Alumnos:</b> 1107 <b>Docentes:</b> 69 <b>Personal diverso:</b> 20 <b>Número de internos</b> BIBLIOTECA, LABORATORIOS, CENTROS DE COMPUTO, AUDITORIO, CAFETERIA, SALA DE TUTORIAS, OFICINA DE SUPERVISION, PAPELERIA, SALA DE MAESTROS  <b>Instalaciones con las que cuenta:</b>	



Municipio: <b>AXAPUSCO</b>	044 Clave Municipio	Número consecutivo (identificador en el mapa) <b>32</b>	ES-28 Número de Mapa
<b>1.- DATOS GENERALES</b>		<b>2.- DATOS ESPECÍFICOS</b>	
Fecha de la información: 29- sep -2020		Escolaridad: TELESECUNDARIA Nombre: ESCUELA TELESECUNDARIA "JOSE VASCONCELOS"	
Localidad: SANTO DOMINGO AZTACAMECA		Tipo: PUBLICA Nivel: MEDIO BASICO Clave del centro de trabajo (CCT): 15DTV0197Z Categoría: ESCUELA	
Sublocalidad: SANTO DOMINGO AZTACAMECA		Turno: MATUTINO Horario: 08:00 A 14:00 Aulas: 7 Alumnos: 146 Docentes: 7 Personal diverso: 10	
Categoría Administrativa: SIN CATEGORIA		Número de internos TIENDA ESCOLAR	
Dirección: CALLE AZTECAS, SIN NUMERO	CP:55955	Instalaciones con las que cuenta:	



Municipio: <b>AXAPUSCO</b>	044 Clave Municipio	Número consecutivo (identificador en el mapa) <b>33</b>	ES-29 Número de Mapa
<b>1.- DATOS GENERALES</b>		<b>2.- DATOS ESPECÍFICOS</b>	
Fecha de la información: 29- sep -2020		Escolaridad: PRIMARIA Nombre: ESCUELA PRIMARIA "MIGUEL HIDALGO"	
Localidad: SANTO DOMINGO AZTACAMECA		Tipo: PUBLICA Nivel: BASICO Clave del centro de trabajo (CCT): 15DPR2526P Categoría: ESCUELA	
Sublocalidad: SANTO DOMINGO AZTACAMECA		Turno: MATUTINO Horario: 13:30 A 18:00 Aulas: 8 Alumnos: 157 Docentes: 8 Personal diverso: 0	
Categoría Administrativa: SIN CATEGORIA		Número de internos COOPERATIVA, AULA DE COMPUTO, LABORATORIO,	
Dirección: PLAZA PRINCIPAL, SIN NUMERO	CP:55955	Instalaciones con las que cuenta:	



<b>Municipio:</b> AXAPUSCO	044 Clave Municipio	<b>Número consecutivo (identificador en el mapa)</b> 34	ES-30 Número de Mapa
<b>1.- DATOS GENERALES</b>		<b>2.- DATOS ESPECÍFICOS</b>	
<b>Fecha de la información:</b> 29- sep -2020		<b>Escolaridad:</b> PREESCOLAR <b>Nombre:</b> JARDIN DE NIÑOS "GABRIELA MISTRAL"	
<b>Localidad:</b> SANTO DOMINGO AZTACAMECA		<b>Tipo:</b> PUBLICA <b>Nivel:</b> BASICO <b>Clave del centro de trabajo (CCT):</b> 15DJN0366O <b>Categoría:</b> ESCUELA	
<b>Sublocalidad:</b> SANTO DOMINGO AZTACAMECA		<b>Turno:</b> MATUTINO <b>Horario:</b> 08:00 A 13:00 <b>Aulas:</b> 3 <b>Alumnos:</b> 65 <b>Docentes:</b> 2 <b>Personal diverso:</b> 0	
<b>Categoría Administrativa:</b> SIN CATEGORIA		<b>Número de internos</b> PATIO, SANITARIOS, LUZ, AGUA, DRENAJE, CANCHAS Y SONA SEGURA	
<b>Dirección:</b> CALLE OLMECAS, SIN NUMERO		<b>Instalaciones con las que cuenta:</b>	
	CP:55955		



<b>Municipio:</b> AXAPUSCO	044 Clave Municipio	<b>Número consecutivo (identificador en el mapa)</b> 35	ES-31 Número de Mapa
<b>1.- DATOS GENERALES</b>		<b>2.- DATOS ESPECÍFICOS</b>	
<b>Fecha de la información:</b> 29- sep -2020		<b>Escolaridad:</b> PREESCOLAR <b>Nombre:</b> JARDIN DE NIÑOS "BENITA GALEANA"	
<b>Localidad:</b> SAN NICOLAS TETEPANTLA		<b>Tipo:</b> PUBLICA <b>Nivel:</b> BASICO <b>Clave del centro de trabajo (CCT):</b> 15EJN4743Z <b>Categoría:</b> ESCUELA	
<b>Sublocalidad:</b>		<b>Turno:</b> MATUTINO <b>Horario:</b> 08:30 A 13:30 <b>Aulas:</b> 2 <b>Alumnos:</b> 20 <b>Docentes:</b> 1 <b>Personal diverso:</b> 1	
<b>Categoría Administrativa:</b> SIN CATEGORIA		<b>Número de internos</b> PATIO, SANITARIOS, LUZ, AGUA, DRENAJE	
<b>Dirección:</b> AV. LOS PINOS, SIN NUMERO		<b>Instalaciones con las que cuenta:</b>	
	CP:55955		



<b>Municipio:</b> AXAPUSCO		044 Clave Municipio	<b>Número consecutivo (identificador en el mapa)</b> 36	ES-32 Número de Mapa
<b>1.- DATOS GENERALES</b>		<b>2.- DATOS ESPECÍFICOS</b>		
<b>Fecha de la información:</b> 29- sep -2020  <b>Localidad:</b> SAN NICOLAS TETEPANTLA  <b>Sublocalidad:</b> SAN NICOLAS TETEPANTLA  <b>Categoría Administrativa:</b> SIN CATEGORIA  <b>Dirección:</b> CALLE LIRIO, SIN NUMERO  <p style="text-align: right;">CP:55955</p>		<b>Escolaridad:</b> PRIMARIA <b>Nombre:</b> ESCUELA PRIMARIA "NARCIZO MENDOZA"  <b>Tipo:</b> PUBLICA <b>Nivel:</b> BASICO <b>Clave del centro de trabajo (CCT):</b> 15EPR1367J <b>Categoría:</b> ESCUELA  <b>Turno:</b> MATUTINO <b>Horario:</b> 08:00 A 13:00 <b>Aulas:</b> 6 <b>Alumnos:</b> 97 <b>Docentes:</b> 3 <b>Personal diverso:</b> 1 <b>Número de internos</b> TIENDA ESCOLAR,LUZ, AGUA, DRENAJE, BODEGA, SALA DE COMPUTO , BIBLIOTECA  <b>Instalaciones con las que cuenta:</b>		



<b>Municipio:</b> AXAPUSCO		044 Clave Municipio	<b>Número consecutivo (identificador en el mapa)</b> 37	ES-33 Número de Mapa
<b>1.- DATOS GENERALES</b>		<b>2.- DATOS ESPECÍFICOS</b>		
<b>Fecha de la información:</b> 29- sep -2020  <b>Localidad:</b> SANTO DOMINGO AZTACAMECA  <b>Sublocalidad:</b> COLONIA GUADALUPE  <b>Categoría Administrativa:</b> COLONIA  <b>Dirección:</b> CALLE CALMECAC, SIN NUMERO  <p style="text-align: right;">CP:55955</p>		<b>Escolaridad:</b> PREESCOLAR <b>Nombre:</b> JARDIN DE NIÑOS "SOR JUANA INES DE LA CRUZ"  <b>Tipo:</b> PUBLICA <b>Nivel:</b> BASICO <b>Clave del centro de trabajo (CCT):</b> 15EJN3590F <b>Categoría:</b> ESCUELA  <b>Turno:</b> MATUTINO <b>Horario:</b> 09:00 A 13:00 <b>Aulas:</b> 3 <b>Alumnos:</b> 74 <b>Docentes:</b> 3 <b>Personal diverso:</b> 1 <b>Número de internos</b> PATIO, SANITARIOS, LUZ, AGUA, DRENAJE  <b>Instalaciones con las que cuenta:</b>		



Municipio: <b>AXAPUSCO</b>	044 Clave Municipio	Número consecutivo (identificador en el mapa) <b>38</b>	ES-34 Número de Mapa
<b>1.- DATOS GENERALES</b>		<b>2.- DATOS ESPECÍFICOS</b>	
Fecha de la información: 29- sep -2020	Localidad: SAN PABLO XUCHIL	Escolaridad: BACHILLERATO Nombre: TELEBACHILLERATO COMUNITARIO NUM.64	Tipo: PUBLICA Nivel: MEDIO SUPERIOR Clave del centro de trabajo (CCT): 15ETK0064B Categoría: ESCUELA
Sublocalidad: SAN PABLO XUCHIL	Categoría Administrativa: SIN CATEGORIA	Turno: VESPERTINO Horario: 14:30 A 20:30 Aulas: 2 Alumnos: 30 Docentes: 3 Personal diverso: 0	0
Dirección: AVENIDA PRINCIPAL, SIN NUMERO	CP:55954	Número de internos: AGUA, LUZ, DRENAJE	Instalaciones con las que cuenta:



Municipio: <b>AXAPUSCO</b>	044 Clave Municipio	Número consecutivo (identificador en el mapa) <b>38</b>	ES-35 Número de Mapa
<b>1.- DATOS GENERALES</b>		<b>2.- DATOS ESPECÍFICOS</b>	
Fecha de la información: 29- sep -2020	Localidad: SAN PABLO XUCHIL	Escolaridad: TELESECUNDARIA Nombre: TELESECUNDARIA OFTV. NO 0287 "AMADO NERVO"	Tipo: PUBLICA Nivel: MEDIO BASICO Clave del centro de trabajo (CCT): 15ETV0196Z Categoría: ESCUELA
Sublocalidad: SAN PABLO XUCHIL	Categoría Administrativa: SIN CATEGORIA	Turno: MATUTINO Horario: 08:00 A 14:00 Aulas: 3 Alumnos: 49 Docentes: 4 Personal diverso: 0	0
Dirección: AVENIDA PRINCIPAL, SIN NUMERO	CP:55954	Número de internos: PATIO, SANITARIOS, LUZ, AGUA, DRENAJE, AULA DE COMPUTO.	Instalaciones con las que cuenta:



<b>Municipio:</b> AXAPUSCO	044 Clave Municipio	<b>Número consecutivo (identificador en el mapa)</b> 39	ES-36 Número de Mapa
<b>1.- DATOS GENERALES</b>		<b>2.- DATOS ESPECÍFICOS</b>	
<b>Fecha de la información:</b> 29- sep -2020		<b>Escolaridad:</b> PRIMARIA <b>Nombre:</b> ESCUELA PRIMARIA "FRANCISCO VILLA"	
<b>Localidad:</b> SAN PABLO XUCHIL		<b>Tipo:</b> PUBLICA <b>Nivel:</b> BASICO <b>Clave del centro de trabajo (CCT):</b> 15EPR1107X <b>Categoría:</b> ESCUELA	
<b>Sublocalidad:</b> SAN PABLO XUCHIL		<b>Turno:</b> MATUTINO <b>Horario:</b> 08:00 A 13:00 <b>Aulas:</b> 6 <b>Alumnos:</b> 66 <b>Docentes:</b> 4 <b>Personal diverso:</b> 1	
<b>Categoría Administrativa:</b> SIN CATEGORIA		<b>Número de internos</b> AGUA, LUZ, DRENAJE, 2 CANCHAS. <b>Instalaciones con las que cuenta:</b>	
<b>Dirección:</b> PLAZA PRINCIPAL, SIN NUMERO	CP:55954		



<b>Municipio:</b> AXAPUSCO	044 Clave Municipio	<b>Número consecutivo (identificador en el mapa)</b> 40	ES-35 Número de Mapa
<b>1.- DATOS GENERALES</b>		<b>2.- DATOS ESPECÍFICOS</b>	
<b>Fecha de la información:</b> 29- sep -2020		<b>Escolaridad:</b> PRIMARIA <b>Nombre:</b> ESCUELA PRIMARIA "LAZARO CARDENAS"	
<b>Localidad:</b> SAN FELIPE ZACATEPEC		<b>Tipo:</b> PUBLICA <b>Nivel:</b> BASICO <b>Clave del centro de trabajo (CCT):</b> 15EPR1170Z <b>Categoría:</b> ESCUELA	
<b>Sublocalidad:</b> SAN FELIPE ZACATEPEC		<b>Turno:</b> MATUTINO <b>Horario:</b> 08:00 A 13:00 <b>Aulas:</b> 6 <b>Alumnos:</b> 35 <b>Docentes:</b> 3 <b>Personal diverso:</b> 0	
<b>Categoría Administrativa:</b> EX-HACIENDA		<b>Número de internos</b> SALA DE COMPUTO, BIBLIOTECA, SANITARIOS, EXPLANADA. <b>Instalaciones con las que cuenta:</b>	
<b>Dirección:</b> PLAZA PRINCIPAL, SIN NUMERO	CP:55950		




<b>Municipio:</b> AXAPUSCO		044 Clave Municipio		<b>Número consecutivo (identificador en el mapa)</b> 41		ES-37 <b>Número de Mapa</b>	
<b>1.- DATOS GENERALES</b>				<b>2.- DATOS ESPECÍFICOS</b>			
<b>Fecha de la información:</b> 29- sep -2020				<b>Escolaridad:</b> PREESCOLAR			
<b>Localidad:</b> ZACATEPEC				<b>Nombre:</b> JARDIN DE NIÑOS "HUEMAC"			
<b>Sublocalidad:</b> ZACATEPEC				<b>Tipo:</b> PUBLICA <b>Nivel:</b> BASICO			
<b>Categoría Administrativa:</b> SIN CATEGORIA				<b>Clave del centro de trabajo (CCT):</b> 15DJN1168V			
<b>Dirección:</b> CALLE FRANCISCO GONZALEZ BOCANEGRA				<b>Categoría:</b> ESCUELA			
<b>CP:</b> 55950				<b>Turno:</b> MATUTINO			
				<b>Horario:</b> 08:00 A 12:30			
				<b>Aulas:</b> 2			
				<b>Alumnos:</b> 32			
				<b>Docentes:</b> 1			
				<b>Personal diverso:</b> 0			
				<b>Número de internos:</b> PLAZA CIVICA, SANITARIOS, LUZ, AGUA, DRENAJE, CANCHA.			
				<b>Instalaciones con las que cuenta:</b>			



<b>Municipio:</b> AXAPUSCO		044 Clave Municipio		<b>Número consecutivo (identificador en el mapa)</b> 42		ES-38 <b>Número de Mapa</b>	
<b>1.- DATOS GENERALES</b>				<b>2.- DATOS ESPECÍFICOS</b>			
<b>Fecha de la información:</b> 29- sep -2020				<b>Escolaridad:</b> SECUNDARIA			
<b>Localidad:</b> SAN FELIPE ZACATEPEC				<b>Nombre:</b> ESCUELA SECUNDARIA OFTV. 0217, "MARIANO AZUELA"			
<b>Sublocalidad:</b> ZACATEPEC				<b>Tipo:</b> PUBLICA <b>Nivel:</b> MEDIO BASICO			
<b>Categoría Administrativa:</b> SIN CATEGORIA				<b>Clave del centro de trabajo (CCT):</b> 15ETV0195Z			
<b>Dirección:</b> CALLE FRANCISCO GONZALEZ BOCANEGRA				<b>Categoría:</b> ESCUELA			
<b>CP:</b> 55950				<b>Turno:</b> MATUTINO			
				<b>Horario:</b> 08:00 A 14:00			
				<b>Aulas:</b> 3			
				<b>Alumnos:</b> 52			
				<b>Docentes:</b> 4			
				<b>Personal diverso:</b> 0			
				<b>Número de internos:</b> SALA DE COMPUTO, SANITARIOS, DRENAJE, AGUA ,LUZ			
				<b>Instalaciones con las que cuenta:</b>			



Municipio: <b>AXAPUSCO</b>	044 Clave Municipio	Número consecutivo (identificador en el mapa) <b>43</b>	ES-39 Número de Mapa
<b>1.- DATOS GENERALES</b>		<b>2.- DATOS ESPECÍFICOS</b>	
Fecha de la información: 29-sep-2020  Localidad: SAN FELIPE ZACATEPEC  Sublocalidad: ZACATEPEC  Categoría Administrativa: SIN CATEGORIA  Dirección: CALLE FRANCISCO GONZALEZ BOCANEGRA, NO.3  CP:55950		Escolaridad: PRIMARIA Nombre: ESCUELA PRIMARIA "CUAUHTEMOC"  Tipo: PUBLICA Nivel: BASICO Clave del centro de trabajo (CCT): 15DPR0884P Categoría: ESCUELA  Turno: MATUTINO Horario: 08:00 A 12:30 Aulas: 6 Alumnos: 136 Docentes: 7 Personal Personal: 0 diverso: Número de internos: PATIO, SANITARIOS, LUZ, AGUA, DRENAJE Instalaciones con las que cuenta:	



Municipio: <b>AXAPUSCO</b>	044 Clave Municipio	Número consecutivo (identificador en el mapa) <b>44</b>	ES-40 Número de Mapa
<b>1.- DATOS GENERALES</b>		<b>2.- DATOS ESPECÍFICOS</b>	
Fecha de la información: 29-sep-2020  Localidad: SAN ANTONIO COAYUCA  Sublocalidad: SAN ANTONIO COAYUCA  Categoría Administrativa: SIN CATEGORIA  Dirección: CALLE 24 DE FEBRERO  CP:55950		Escolaridad: PREESCOLAR Nombre: JARDIN DE NIÑOS "MAHATMA GANDHI"  Tipo: PUBLICA Nivel: BASICO Clave del centro de trabajo (CCT): 15EJN4370A Categoría: ESCUELA  Turno: MATUTINO Horario: 08:45 A 13:30 Aulas: 1 Alumnos: 22 Docentes: 1 Personal Personal: 0 diverso: Número de internos: PATIO, SANITARIOS, LUZ, AGUA, DRENAJE, BODEGA. Instalaciones con las que cuenta:	



<b>Municipio:</b> AXAPUSCO		044 Clave Municipio		<b>Número consecutivo (identificador en el mapa)</b> 45		ES-41 Número de Mapa	
<b>1.- DATOS GENERALES</b>				<b>2.- DATOS ESPECÍFICOS</b>			
<b>Fecha de la información:</b> 29- sep -2020				<b>Escolaridad:</b> SECUNDARIA			
<b>Localidad:</b> SAN ANTONIO COAYUCA				<b>Nombre:</b> ESCUELA SECUNDARIA OFTV. 0123 "CUAUHTEMOC"			
<b>Sublocalidad:</b> SAN ANTONIO COAYUCA				<b>Tipo:</b> PUBLICA <b>Nivel:</b> MEDIO BASICO			
<b>Categoría Administrativa:</b> SIN CATEGORIA				<b>Clave del centro de trabajo (CCT):</b> 15ETV0120J			
<b>Dirección:</b> PLAZA PRINCIPAL, SIN NUMERO				<b>Categoría:</b> ESCUELA			
<b>CP:</b> 55950				<b>Turno:</b> MATUTINO			
				<b>Horario:</b> 08:00 A 14:00			
				<b>Aulas:</b> 3			
				<b>Alumnos:</b> 30			
				<b>Docentes:</b> 4			
				<b>Personal diverso:</b> 0			
				<b>Número de internos:</b> PATIO, SANITARIOS, LUZ, AGUA, DRENAJE			
				<b>Instalaciones con las que cuenta:</b>			



<b>Municipio:</b> AXAPUSCO		044 Clave Municipio		<b>Número consecutivo (identificador en el mapa)</b> 46		ES-42 Número de Mapa	
<b>1.- DATOS GENERALES</b>				<b>2.- DATOS ESPECÍFICOS</b>			
<b>Fecha de la información:</b> 29- sep -2020				<b>Escolaridad:</b> PRIMARIA			
<b>Localidad:</b> SAN ANTONIO COAYUCA				<b>Nombre:</b> ESCUELA PRIMARIA "LIC. BENITO JUAREZ"			
<b>Sublocalidad:</b> SAN ANTONIO COAYUCA				<b>Tipo:</b> PUBLICA <b>Nivel:</b> BASICO			
<b>Categoría Administrativa:</b> SIN CATEGORIA				<b>Clave del centro de trabajo (CCT):</b> 15DPR0882R			
<b>Dirección:</b> PLAZA PRINCIPAL, SIN NUMERO				<b>Categoría:</b> ESCUELA			
<b>CP:</b> 55950				<b>Turno:</b> MATUTINO			
				<b>Horario:</b> 08:00 A 12:30			
				<b>Aulas:</b> 4			
				<b>Alumnos:</b> 61			
				<b>Docentes:</b> 3			
				<b>Personal diverso:</b> 0			
				<b>Número de internos:</b> PATIO, SANITARIOS, LUZ, AGUA, DRENAJE, CANCHA.			
				<b>Instalaciones con las que cuenta:</b>			



Municipio: <b>AXAPUSCO</b>	044 Clave Municipio	Número consecutivo (identificador en el mapa) <b>47</b>	ES-43 Número de Mapa
<b>1.- DATOS GENERALES</b>		<b>2.- DATOS ESPECÍFICOS</b>	
Fecha de la información: 29-sep-2020	Localidad: GUADALUPE RELINAS	Escolaridad: PREESCOLAR Nombre: JARDIN DE NIÑOS "MIGUEL HIDALGO"	Tipo: PUBLICA Nivel: BASICO Clave del centro de trabajo (CCT): 15EJN0720L Categoría: ESCUELA
Sublocalidad: GUADALUPE RELINAS	Categoría Administrativa: SIN CATEGORIA	Turno: MATUTINO Horario: 08:00 A 13:30 Aulas: 3 Alumnos: 25 Docentes: 1 Personal diverso: 2	Número de internos BODEGA, SANITARIOS, PLAZA CIVICA. Instalaciones con las que cuenta:
Dirección: AV. HIDALGO	CP:55950		



Municipio: <b>AXAPUSCO</b>	044 Clave Municipio	Número consecutivo (identificador en el mapa) <b>48</b>	MAPA-01 Número de Mapa
<b>1.- DATOS GENERALES</b>		<b>2.- DATOS ESPECÍFICOS</b>	
Fecha de la información: 29-sep-2020	Localidad: GUADALUPE RELINAS	Escolaridad: PRIMARIA Nombre: ESCUELA PRIMARIA "MIGUEL HIDALGO"	Tipo: PUBLICA Nivel: BASICO Clave del centro de trabajo (CCT): 15EPR1105Z Categoría: ESCUELA
Sublocalidad: GUADALUPE RELINAS	Categoría Administrativa: SIN CATEGORIA	Turno: MATUTINO Horario: 08:00 A 13:00 Aulas: 8 Alumnos: 77 Docentes: 5 Personal diverso: 2	Número de internos BIBLIOTECA, LABORATORIO DE COMPUTO, CANCHAS, DRENAJE, SANITARIOS Instalaciones con las que cuenta:
Dirección: PLAZA PRINCIPAL, SIN NUMERO	CP:55950		



Municipio: <b>AXAPUSCO</b>	044 Clave Municipio	Número consecutivo (identificador en el mapa) <b>49</b>	MAPA-01 Número de Mapa
<b>1.- DATOS GENERALES</b>		<b>2.- DATOS ESPECÍFICOS</b>	
Fecha de la información: 29-sep-2020	Localidad: GUADALUPE RELINAS	Escolaridad: SECUNDARIA Nombre: TELESECUNDARIA OFTV. 0045 "FERNANDO MONTES DE OCA"	Tipo: PUBLICA Nivel: MEDIO BASICO
Sublocalidad: GUADALUPE RELINAS	Categoría Administrativa: SIN CATEGORIA	Clave del centro de trabajo (CCT): 15ETV0045T	Categoría: ESCUELA
Dirección: PLAZA PRINCIPAL, SIN NUMERO	CP:55950	Turno: MATUTINO Horario: 08:00 A 14:00 Aulas: 3 Alumnos: 37 Docentes: 4 Personal diverso: 0	Número de internos: BIBLIOTECA, CANCHAS, SALA DE COMPUTO, CENTRO DE CONSUMO ESCOLAR
		Instalaciones con las que cuenta:	




Municipio: <b>AXAPUSCO</b>	044 Clave Municipio	Número consecutivo (identificador en el mapa) <b>50</b>	MAPA-08 Número de Mapa
<b>1.- DATOS GENERALES</b>		<b>2.- DATOS ESPECÍFICOS</b>	
Fecha de la información: 29-sep-2020	Localidad: SANTA MARIA ACTIPAC	Escolaridad: PREPARATORIA Nombre: ESCUELA PREPARATORIA OF. NUM. 208	Tipo: PUBLICA Nivel: MEDIO SUPERIOR
Sublocalidad: BARRIO SAN MARCOS	Categoría Administrativa: COLONIA	Clave del centro de trabajo (CCT): 15EBH0389E	Categoría: ESCUELA
Dirección: AV. SANTO DOMINGO, SIN NUMERO	CP:55952	Turno: MATUTINO Horario: 07:30 A 16:00 Aulas: 6 Alumnos: 202 Docentes: 28 Personal diverso: 7	Número de internos: AULA DE COMPUTO, TIENDA ESCOLAR, LABORATORIO, AGUA, DRENAJE, SANITARIOS.
		Instalaciones con las que cuenta:	




Municipio: <b>AXAPUSCO</b>	044 Clave Municipio	Número consecutivo (identificador en el mapa) <b>51</b>	MAPA-08 Número de Mapa
<b>1.- DATOS GENERALES</b>		<b>2.- DATOS ESPECÍFICOS</b>	
Fecha de la información: 29- sep -2020	Localidad: SANTA MARIA ACTIPAC	Escolaridad: SECUNDARIA Nombre: ESCUELA SECUNDARIA E.S.T.A. NO. 0023 "ISIDRO FABELA"	Tipo: PUBLICA Nivel: MEDIO BASICO
Sublocalidad: BARRIO SAN MARCOS	Categoría Administrativa: COLONIA	Clave del centro de trabajo (CCT): 15EST0058J	Categoría: ESCUELA
Dirección: AV. SANTO DOMINGO, SIN NUMERO	CP:55952	Turno: DISCONTINUO Horario: 07:00 A 15:00 Aulas: 7 Alumnos: 147 Docentes: 17 Personal diverso: 2	Número de internos: LABORATORIO, AULA DE COMPUTO, SALA AUDIOVISUAL, BIBLIOTECA, DIRECCION
		Instalaciones con las que cuenta:	




Municipio: <b>AXAPUSCO</b>	044 Clave Municipio	Número consecutivo (identificador en el mapa) <b>52</b>	MAPA-08 Número de Mapa
<b>1.- DATOS GENERALES</b>		<b>2.- DATOS ESPECÍFICOS</b>	
Fecha de la información: 29- sep -2020	Localidad: SANTA MARIA ACTIPAC	Escolaridad: PREESCOLAR Nombre: JARDIN DE NIÑOS "MARIO VARGAS LLOSA"	Tipo: PUBLICA Nivel: BASICO
Sublocalidad: BARRIO SAN MARCOS	Categoría Administrativa: COLONIA	Clave del centro de trabajo (CCT): 15EJN1250U	Categoría: ESCUELA
Dirección: CALLE 12 DE OCTUBRE SIN NUMERO	CP:55952	Turno: MATUTINO Horario: 08:45 A 13:30 Aulas: 3 Alumnos: 51 Docentes: 2 Personal diverso: 1	Número de internos: PATIO, SANITARIOS, LUZ, AGUA, DRENAJE, AREAS VERDES
		Instalaciones con las que cuenta:	




Municipio: <b>AXAPUSCO</b>	044 Clave Municipio	Número consecutivo (identificador en el mapa) <b>53</b>	MAPA-05 Número de Mapa
<b>1.- DATOS GENERALES</b>		<b>2.- DATOS ESPECÍFICOS</b>	
Fecha de la información: 29- sep -2020	Localidad: SANTA MARIA ACTIPAC	Escolaridad: PREESCOLAR Nombre: JARDIN DE NIÑOS "JUAN ESCUTIA"	Tipo: PUBLICA Nivel: BASICO
Sublocalidad: BARRIO SAN MATEO	Categoría Administrativa: BARRIO	Clave del centro de trabajo (CCT): 15EJN3592O	Categoría: ESCUELA
Dirección: PLAZA PRINCIPAL, SIN NUMERO	CP:55952	Turno: MATUTINO Horario: 08:45 A 13:30	Alumnos: 108 Docentes: 4 Personal diverso: 1
		Número de internos: DESAYUNADOR ESCOLAR, SANITARIOS, AGUA, LUZ, DRENAJE	Instalaciones con las que cuenta:




Municipio: <b>AXAPUSCO</b>	044 Clave Municipio	Número consecutivo (identificador en el mapa) <b>54</b>	MAPA-08 Número de Mapa
<b>1.- DATOS GENERALES</b>		<b>2.- DATOS ESPECÍFICOS</b>	
Fecha de la información: 29- sep -2020	Localidad: SANTA MARIA ACTIPAC	Escolaridad: PRIMARIA Nombre: ESCUELA PRIMARIA "MARIO VARGAS LLOSA"	Tipo: PUBLICA Nivel: BASICO
Sublocalidad: SANTA MARIA ACTIPAC	Categoría Administrativa: SIN CATEGORIA	Clave del centro de trabajo (CCT): 15DPR0490D	Categoría: ESCUELA
Dirección: CALLE 16 DE SEPTIEMBRE, NO. 5	CP:55952	Turno: VESPERTINO Horario: 13:30 A 18:00	Alumnos: 164 Docentes: 8 Personal diverso: 1
		Número de internos: AGUA, LUZ, DRENAJE, CANCHAS	Instalaciones con las que cuenta:



<b>Municipio:</b> AXAPUSCO	044 Clave Municipio	<b>Número consecutivo (identificador en el mapa)</b> 54	MAPA-05 Número de Mapa
<b>1.- DATOS GENERALES</b>		<b>2.- DATOS ESPECÍFICOS</b>	
<b>Fecha de la información:</b> 29- sep -2020		<b>Escolaridad:</b> PRIMARIA <b>Nombre:</b> ESCUELA PRIMARIA "JUSTO SIERRA"	
<b>Localidad:</b> SANTA MARIA ACTIPAC		<b>Tipo:</b> PUBLICA <b>Nivel:</b> BASICO <b>Clave del centro de trabajo (CCT):</b> 15DPR0887M <b>Categoría:</b> ESCUELA	
<b>Sublocalidad:</b> SANTA MARIA ACTIPAC		<b>Turno:</b> MATUTINO <b>Horario:</b> 08:00 A 12:30 <b>Aulas:</b> 13 <b>Alumnos:</b> 400 <b>Docentes:</b> 13 <b>Personal diverso:</b> 1 <b>Número de internos</b> SALA DE COMPUTO, SANITARIOS, DESAYUNADOR, CHANCHA DE USOS MULTIPLES, BIBLIOTECA ESCOLAR, AGUA, LUZ, DRENAJE.	
<b>Categoría Administrativa:</b> SIN CATEGORIA		<b>Instalaciones con las que cuenta:</b>	
<b>Dirección:</b> CALLE 16 DE SEPTIEMBRE, NO. 5			
	CP:55952		



<b>Municipio:</b> AXAPUSCO	044 Clave Municipio	<b>Número consecutivo (identificador en el mapa)</b> 55	MAPA-08 Número de Mapa
<b>1.- DATOS GENERALES</b>		<b>2.- DATOS ESPECÍFICOS</b>	
<b>Fecha de la información:</b> 29- sep -2020		<b>Escolaridad:</b> SECUNDARIA <b>Nombre:</b> ESCUELA TELESECUNDARIA DE NUEVA CREACION	
<b>Localidad:</b> SANTA MARIA ACTIPAC		<b>Tipo:</b> PUBLICA <b>Nivel:</b> MEDIO BASICO <b>Clave del centro de trabajo (CCT):</b> 15DTV0385S <b>Categoría:</b> ESCUELA	
<b>Sublocalidad:</b> BARRIO SAN DIEGO		<b>Turno:</b> MATUTINO <b>Horario:</b> 08:00 A 14:00 <b>Aulas:</b> 3 <b>Alumnos:</b> 94 <b>Docentes:</b> 4 <b>Personal diverso:</b> 0 <b>Número de internos</b> SALA DE COMPUTO	
<b>Categoría Administrativa:</b> BARRIO		<b>Instalaciones con las que cuenta:</b>	
<b>Dirección:</b> CALLE 17 DE JUNIO, MANZANA 195			
	CP:55952		



<b>Municipio:</b> AXAPUSCO	044 Clave Municipio	<b>Número consecutivo (identificador en el mapa)</b> 57	MAPA-21 Número de Mapa
<b>1.- DATOS GENERALES</b>		<b>2.- DATOS ESPECÍFICOS</b>	
<b>Fecha de la información:</b> 29-sep-2020		<b>Escolaridad:</b> PRIMARIA <b>Nombre:</b> ESCUELA PRIMARIA "FRANCISCO GONZALEZ BOCANEGRA"	
<b>Localidad:</b> TLAMAPA		<b>Tipo:</b> PUBLICA <b>Nivel:</b> BASICO <b>Clave del centro de trabajo (CCT):</b> 15DPR1745V <b>Categoría:</b> ESCUELA	
<b>Sublocalidad:</b> TLAMAPA		<b>Turno:</b> MATUTINO <b>Horario:</b> 08:00 A 12:30 <b>Aulas:</b> 6 <b>Alumnos:</b> 177 <b>Docentes:</b> 6 <b>Personal diverso:</b> 1 <b>Número de internos</b> BIBLIOTECA, DIRECCION, BODEGA, SANITARIOS, AGUA, LUZ, DRENAJE Y PATIO CIVICO	
<b>Categoría Administrativa:</b> BARRIO		<b>Instalaciones con las que cuenta:</b>	
<b>Dirección:</b> AV. GREGORIO AGUILAR NORTE, SIN NUMERO			
	CP:55940		




<b>Municipio:</b> AXAPUSCO	044 Clave Municipio	<b>Número consecutivo (identificador en el mapa)</b> 58	MAPA-21 Número de Mapa
<b>1.- DATOS GENERALES</b>		<b>2.- DATOS ESPECÍFICOS</b>	
<b>Fecha de la información:</b> 29-sep-2020		<b>Escolaridad:</b> PREESCOLAR <b>Nombre:</b> JARDIN DE NIÑOS "JUANA B. GUTIERREZ DE MENDOZA"	
<b>Localidad:</b> TLAMAPA		<b>Tipo:</b> PUBLICA <b>Nivel:</b> BASICO <b>Clave del centro de trabajo (CCT):</b> 15DJN1049H <b>Categoría:</b> ESCUELA	
<b>Sublocalidad:</b> TLAMAPA		<b>Turno:</b> MATUTINO <b>Horario:</b> 08:15 A 12:15 <b>Aulas:</b> 2 <b>Alumnos:</b> 32 <b>Docentes:</b> 1 <b>Personal diverso:</b> 0 <b>Número de internos</b> SANITARIOS, AGUA, FOSA SEPTICA, PATIO Y JARDIN	
<b>Categoría Administrativa:</b> BARRIO		<b>Instalaciones con las que cuenta:</b>	
<b>Dirección:</b> AV. MIGUEL HIDALGO, SIN NUMERO			
	CP:55940		



<b>Municipio:</b> AXAPUSCO	044 Clave Municipio	<b>Número consecutivo (identificador en el mapa)</b> 59	MAPA-01 <b>Número de Mapa</b>
<b>1.- DATOS GENERALES</b>		<b>2.- DATOS ESPECÍFICOS</b>	
<b>Fecha de la información:</b> 29- sep -2020  <b>Localidad:</b> SAN PABLO XUCHIL  <b>Sublocalidad:</b> SAN PABLO XUCHIL  <b>Categoría Administrativa:</b> SIN CATEGORIA  <b>Dirección:</b> AV. SAN PABLO, SIN NUMERO  <p style="text-align: right;">CP:55954</p>		<b>Escolaridad:</b> PREESCOLAR <b>Nombre:</b> JARDIN DE NIÑOS "VENUSTIANO CARRANZA"  <b>Tipo:</b> PUBLICA <b>Nivel:</b> BASICO <b>Clave del centro de trabajo (CCT):</b> 15DJN0544A <b>Categoría:</b> ESCUELA  <b>Turno:</b> MATUTINO <b>Horario:</b> 08:00 A 12:30 <b>Aulas:</b> 2 <b>Alumnos:</b> 31 <b>Docentes:</b> 1 <b>Personal diverso:</b> 0 <b>Número de internos:</b> SANITARIOS, AGUA, LUZ, PATIO Y DRENAJE  <b>Instalaciones con las que cuenta:</b>	



<b>Municipio:</b> AXAPUSCO	044 Clave Municipio	<b>Número consecutivo (identificador en el mapa)</b> 60	MAPA-09 <b>Número de Mapa</b>
<b>1.- DATOS GENERALES</b>		<b>2.- DATOS ESPECÍFICOS</b>	
<b>Fecha de la información:</b> 29- sep -2020  <b>Localidad:</b> SAN FELIPE ZACATEPEC  <b>Sublocalidad:</b> SAN FELIPE ZACATEPEC  <b>Categoría Administrativa:</b> EX-HACIENDA  <b>Dirección:</b> CALLE ORO, SIN NUMERO  <p style="text-align: right;">CP:55950</p>		<b>Escolaridad:</b> PREESCOLAR <b>Nombre:</b> JARDIN DE NIÑOS "JUAN RAMON JIMENEZ"  <b>Tipo:</b> PUBLICA <b>Nivel:</b> BASICO <b>Clave del centro de trabajo (CCT):</b> 15KJNO9591 <b>Categoría:</b> ESCUELA  <b>Turno:</b> MATUTINO <b>Horario:</b> 09:00 A 13:30 <b>Aulas:</b> 3 <b>Alumnos:</b> 8 <b>Docentes:</b> 1 <b>Personal diverso:</b> 0 <b>Número de internos:</b> SANITARIOS, AGUA, LUZ, PATIO Y DRENAJE  <b>Instalaciones con las que cuenta:</b>	




<b>Municipio:</b> AXAPUSCO		044 Clave Municipio		<b>Número consecutivo (identificador en el mapa)</b> 61		MAPA-09 <b>Número de Mapa</b>	
<b>1.- DATOS GENERALES</b>				<b>2.- DATOS ESPECÍFICOS</b>			
<b>Fecha de la información:</b> 29- sep -2020				<b>Escolaridad:</b> SECUNDARIA			
<b>Localidad:</b> SANTO DOMINGO AZTACAMECA				<b>Nombre:</b> ESCUELA SECUNDARIA OFICIAL "LIC. ADOLFO LOPEZ MATEOS"			
<b>Sublocalidad:</b> SANTO DOMINGO AZTACAMECA				<b>Tipo:</b> PUBLICA <b>Nivel:</b> MEDIO BASICO			
<b>Categoría Administrativa:</b> SIN CATEGORIA				<b>Clave del centro de trabajo (CCT):</b> 15EES1651Z			
<b>Dirección:</b> CALLE CACAXTLA, SIN NUMERO.				<b>Categoría:</b> ESCUELA			
<b>CP:</b> 55955				<b>Turno:</b> MATUTINO			
				<b>Horario:</b> 07:00 A 13:10			
				<b>Aulas:</b> 2			
				<b>Alumnos:</b> 65			
				<b>Docentes:</b> 8			
				<b>Personal diverso:</b> 2			
				<b>Número de internos:</b> DIRECCION, LABORATORIO DE COMPUTO Y SANITARIOS.			
				<b>Instalaciones con las que cuenta:</b>			



<b>Municipio:</b> AXAPUSCO		044 Clave Municipio		<b>Número consecutivo (identificador en el mapa)</b> 62		MAPA-13 <b>Número de Mapa</b>	
<b>1.- DATOS GENERALES</b>				<b>2.- DATOS ESPECÍFICOS</b>			
<b>Fecha de la información:</b> 29- sep -2020				<b>Escolaridad:</b>			
<b>Localidad:</b> SANTA ANNA				<b>Nombre:</b>			
<b>Sublocalidad:</b> SANTA ANNA				<b>Tipo:</b> PUBLICA <b>Nivel:</b>			
<b>Categoría Administrativa:</b> COLONIA				<b>Clave del centro de trabajo (CCT):</b>			
<b>Dirección:</b>				<b>Categoría:</b> ESCUELA			
<b>CP:</b> 55963				<b>Turno:</b>			
				<b>Horario:</b>			
				<b>Aulas:</b>			
				<b>Alumnos:</b>			
				<b>Docentes:</b>			
				<b>Personal diverso:</b>			
				<b>Número de internos:</b>			
				<b>Instalaciones con las que cuenta:</b>			



Municipio: <b>AXAPUSCO</b>	044 Clave Municipio	Número consecutivo (identificador en el mapa) <b>63</b>	MAPA-24 Número de Mapa
<b>1.- DATOS GENERALES</b>		<b>2.- DATOS ESPECÍFICOS</b>	
Fecha de la información: 29- sep -2020		Escolaridad:	
Localidad: TLAMAPA		Nombre:	
Sublocalidad: TLAMAPA		Tipo: PUBLICA	Nivel:
Categoría Administrativa: BARRIO		Clave del centro de trabajo (CCT):	
Dirección:		Categoría: ESCUELA	
	CP:55940	Turno:	
		Horario:	
		Aulas:	
		Alumnos:	
		Docentes:	
		Personal diverso:	
		Número de internos	
		Instalaciones con las que cuenta:	



Municipio: <b>AXAPUSCO</b>	044 Clave Municipio	Número consecutivo (identificador en el mapa) <b>64</b>	MAPA-09 Número de Mapa
<b>1.- DATOS GENERALES</b>		<b>2.- DATOS ESPECÍFICOS</b>	
Fecha de la información: 29- sep -2020		Escolaridad:	
Localidad: ZACATEPEC		Nombre:	
Sublocalidad: ZACATEPEC		Tipo: PUBLICA	Nivel:
Categoría Administrativa: SIN CATEGORIA		Clave del centro de trabajo (CCT):	
Dirección:		Categoría: ESCUELA	
	CP:55950	Turno:	
		Horario:	
		Aulas:	
		Alumnos:	
		Docentes:	
		Personal diverso:	
		Número de internos	
		Instalaciones con las que cuenta:	



Municipio: <b>AXAPUSCO</b>	044 Clave Municipio	Número consecutivo (identificador en el mapa) <b>65</b>	MAPA-14 Número de Mapa
<b>1.- DATOS GENERALES</b>		<b>2.- DATOS ESPECÍFICOS</b>	
Fecha de la información: 29- sep -2020		Escolaridad: PRIMARIA Nombre:	
Localidad: SAN ANTONIO OMETUSCO		Tipo: PUBLICA Nivel: BASICO Clave del centro de trabajo (CCT): Categoría: ESCUELA	
Sublocalidad: SAN ANTONIO OMETUSCO		Turno: Horario: Aulas: Alumnos: Docentes: Personal diverso: Número de internos Instalaciones con las que cuenta:	
Categoría Administrativa: SIN CATEGORIA			
Dirección: CALLE FRANCISCO JAVIER MINA			
	CP:55960		



Municipio: <b>AXAPUSCO</b>	044 Clave Municipio	Número consecutivo (identificador en el mapa) <b>66</b>	MAPA-11 Número de Mapa
<b>1.- DATOS GENERALES</b>		<b>2.- DATOS ESPECÍFICOS</b>	
Fecha de la información: 29- sep -2020		Escolaridad: PRIMARIA Nombre: PRIMARIA MIGUEL HIDALGO	
Localidad: SANTO DOMINGO AZTACAMECA		Tipo: PUBLICA Nivel: BASICO Clave del centro de trabajo (CCT): Categoría: ESCUELA	
Sublocalidad: SANTO DOMINGO AZTACAMECA		Turno: MATUTINO Horario: Aulas: Alumnos: Docentes: Personal diverso: Número de internos Instalaciones con las que cuenta:	
Categoría Administrativa: SIN CATEGORIA			
Dirección: CALLE LA VENTA Y CALLE TAJIN			
	CP:55955		






## MERCADOS, TIANGUIS Y CENTRALES DE ABASTO

MERCADOS, TIANGUIS Y CENTRALES DE ABASTO ( 7 Registros)


<b>Municipio:</b> <u>AXAPUSCO</u>	044 CLAVE MUNICIPIO	<b>Número consecutivo (identificador en el mapa)</b> 1	MAPA-27 <b>Número de Mapa</b>
<b>1.- DATOS GENERALES</b>		<b>2.- DATOS ESPECÍFICOS</b>	
<b>Fecha de la información:</b> 29- septiembre- 2020		<b>Tipo:</b> PLAZA CUBIERTO	
<b>Localidad:</b> AXAPUSCO		<b>Nombre:</b> PLAZA GASTRONOMICA	
<b>Sublocalidad:</b> SAN MARTIN		<b>Área:</b> 2684.88 mts <sup>2</sup>	
<b>Categoría Administrativa:</b> BARRIO		<b>Número de Establecimientos:</b> 32	
<b>Dirección:</b> CALLE ALLENDE, SIN NUMERO		<b>Horario:</b> 08:00 A 18:00 HRS. HRS.	
		<b>Días Laborables:</b> LUNES A DOMINGO	
		<b>Venta Principal de:</b> COMIDA TIPICA REGIONAL PREHISPANICA, VENTA Y EXPOSICION DE CACTACEAS	
	CP:55940	<b>Descripción del Lugar:</b>	



<b>Municipio:</b> <u>AXAPUSCO</u>	044 CLAVE MUNICIPIO	<b>Número consecutivo (identificador en el mapa)</b> 2	MAPA-27 <b>Número de Mapa</b>
<b>1.- DATOS GENERALES</b>		<b>2.- DATOS ESPECÍFICOS</b>	
<b>Fecha de la información:</b> 29- septiembre- 2020		<b>Tipo:</b> TIANGUIS	
<b>Localidad:</b> AXAPUSCO		<b>Nombre:</b> TIANGUIS AXAPUSCO "UNION TIANGUISTAS"	
<b>Sublocalidad:</b> AXAPUSCO		<b>Área:</b> 300mts <sup>2</sup>	
<b>Categoría Administrativa:</b> CABECERA MUNICIPAL		<b>Número de Establecimientos:</b> 32	
<b>Dirección:</b> PLAZA PRINCIPAL, SIN NUMERO		<b>Horario:</b> 02:00 A 14:00 HRS HRS.	
		<b>Días Laborables:</b> SABADO Y DOMINGO	
		<b>Venta Principal de:</b> DIVERSOS	
	CP:55940	<b>Descripción del Lugar:</b>	



Municipio: <b>AXAPUSCO</b>	044 CLAVE MUNICIPIO	Número consecutivo (identificador en el mapa) <b>3</b>	MAPA-27 Número de Mapa
<b>1.- DATOS GENERALES</b>		<b>2.- DATOS ESPECÍFICOS</b>	
Fecha de la información: 29- septiembre- 2020		Tipo: TIANGUIS	
Localidad: AXAPUSCO		Nombre: TIANGUIS AXAPUSCO "UNION TIANGUISTAS"	
Sublocalidad: AXAPUSCO		Área: 1500mts <sup>2</sup>	
Categoría Administrativa: CABECERA MUNICIPAL		Número de Establecimientos: 30	
Dirección: PLAZA PRINCIPAL, SIN NUMERO		Horario: 08:00 A 17:00 HRS. HRS.	
		Días Laborables: LUNES A VIERNES	
		Venta Principal de: DIVERSOS	
	CP:55940	Descripción del Lugar:	



Municipio: <b>AXAPUSCO</b>	044 CLAVE MUNICIPIO	Número consecutivo (identificador en el mapa) <b>4</b>	MAPA-27 Número de Mapa
<b>1.- DATOS GENERALES</b>		<b>2.- DATOS ESPECÍFICOS</b>	
Fecha de la información: 29- septiembre- 2020		Tipo: TIANGUIS	
Localidad: AXAPUSCO		Nombre: TIANGUIS "BAZAR NOCTURNO"	
Sublocalidad: AXAPUSCO		Área: 30mts <sup>2</sup>	
Categoría Administrativa: CABECERA MUNICIPAL		Número de Establecimientos: 10	
Dirección: PLAZA PRINCIPAL, SIN NUMERO		Horario: 17:00 A 22:00 HRS HRS.	
		Días Laborables: VIERNES	
		Venta Principal de: DIVERSOS	
	CP:55940	Descripción del Lugar:	



Municipio: <b>AXAPUSCO</b>		044 CLAVE MUNICIPIO	Número consecutivo (identificador en el mapa) 5	MAPA-11 Número de Mapa
<b>1.- DATOS GENERALES</b>		<b>2.- DATOS ESPECÍFICOS</b>		
Fecha de la información: 29- septiembre- 2020		Tipo: TIANGUIS		
Localidad: SANTO DOMINGO AZTACAMECA		Nombre: TIANGUIS		
Sublocalidad: SANTO DOMINGO AZTACAMECA		Área: 1000mts <sup>2</sup>		
Categoría Administrativa: CENTRO		Número de Establecimientos: 25		
Dirección: CENTRO		Horario: 08:00 A 14:00 HRS HRS.		
CP:55955		Días Laborables: DOMINGO		
		Venta Principal de: DIVERSOS		
		Descripción del Lugar:		



Municipio: <b>AXAPUSCO</b>		044 CLAVE MUNICIPIO	Número consecutivo (identificador en el mapa) 6	MAPA-05 Número de Mapa
<b>1.- DATOS GENERALES</b>		<b>2.- DATOS ESPECÍFICOS</b>		
Fecha de la información: 29- septiembre- 2020		Tipo: TIANGUIS		
Localidad: SANTA MARIA ACTIPAC		Nombre: TIANGUIS		
Sublocalidad: SANTA MARIA ACTIPAC		Área: 2400mts <sup>2</sup>		
Categoría Administrativa: CENTRO		Número de Establecimientos: 40		
Dirección: CALLE EMILIANO ZAPATA, S/N		Horario: 08:00 A 14:00 HRS HRS.		
CP:55952		Días Laborables: DOMINGO		
		Venta Principal de: DIVERSOS		
		Descripción del Lugar:		

<b>Municipio:</b> AXAPUSCO	044 CLAVE MUNICIPIO	<b>Número consecutivo (identificador en el mapa)</b> 7	MAPA-26 <b>Número de Mapa</b>
<b>1.- DATOS GENERALES</b>		<b>2.- DATOS ESPECÍFICOS</b>	
<b>Fecha de la información:</b> 29- septiembre- 2020		<b>Tipo:</b> TIANGUIS	
<b>Localidad:</b> JALTEPEC		<b>Nombre:</b> TIANGUIS	
<b>Sublocalidad:</b> JALTEPEC		<b>Área:</b> 550mts <sup>2</sup>	
<b>Categoría Administrativa:</b> CENTRO		<b>Número de Establecimientos:</b> 15	
<b>Dirección:</b> CENTRO		<b>Horario:</b> 08:00 A 14:00 HRS HRS.	
		<b>Días Laborables:</b> DOMINGO	
		<b>Venta Principal de:</b> DIVERSOS	
	CP:55965	<b>Descripción del Lugar:</b>	





## BARES, RESTAURANTES Y CENTROS



BARES, RESTAURANTES Y CENTROS NOCTURNOS ( 6 Registro)

<b>Municipio:</b> AXAPUSCO	044 Clave Municipio	<b>Número consecutivo (identificador en el mapa)</b> 1	MAPA-40 <b>Número de Mapa</b>								
<b>1.- DATOS GENERALES</b>		<b>2.- DATOS ESPECÍFICOS</b>									
<b>Fecha de la información:</b> 10/1/2020  <b>Localidad:</b> XALA  <b>Sublocalidad:</b> XALA  <b>Categoría Administrativa:</b> SIN CATEGORIA  <b>Dirección:</b> CAMINO VIEJO A EXHACIENDA DE XALA, SIN NO.  <b>CP:</b> 55963		<b>Nombre:</b> RESTAURANTE-BAR "LOS LAGOS"  <b>Capacidad:</b> 70 PERSONAS <b>Días laborables:</b> LUNES A DOMINGO <b>Horario:</b> 09:00 A 20:00 HRS.  <b>Combustibles</b> <table border="1"> <tr> <td><b>Nombre:</b></td> <td>GAS L.P.</td> </tr> <tr> <td><b>Tanques:</b></td> <td>1</td> </tr> <tr> <td><b>Capacidad:</b></td> <td>100</td> </tr> <tr> <td><b>Total (Lts):</b></td> <td>100</td> </tr> </table>		<b>Nombre:</b>	GAS L.P.	<b>Tanques:</b>	1	<b>Capacidad:</b>	100	<b>Total (Lts):</b>	100
<b>Nombre:</b>	GAS L.P.										
<b>Tanques:</b>	1										
<b>Capacidad:</b>	100										
<b>Total (Lts):</b>	100										



<b>Municipio:</b> AXAPUSCO	044 Clave Municipio	<b>Número consecutivo (identificador en el mapa)</b> 2	MAPA-18 <b>Número de Mapa</b>								
<b>1.- DATOS GENERALES</b>		<b>2.- DATOS ESPECÍFICOS</b>									
<b>Fecha de la información:</b> 10/1/2020  <b>Localidad:</b> XALA  <b>Sublocalidad:</b> XALA  <b>Categoría Administrativa:</b> SIN CATEGORIA  <b>Dirección:</b> CALLE ALDAMA, NO. 5  <b>CP:</b> 55963		<b>Nombre:</b> RESTAURANTE-BAR "SAN FRANCISCO"  <b>Capacidad:</b> 40 PERSONAS <b>Días laborables:</b> LUNES A DOMINGO <b>Horario:</b> 10:00 A 20:00 HRS.  <b>Combustibles</b> <table border="1"> <tr> <td><b>Nombre:</b></td> <td>GAS L.P.</td> </tr> <tr> <td><b>Tanques:</b></td> <td>1</td> </tr> <tr> <td><b>Capacidad:</b></td> <td>300</td> </tr> <tr> <td><b>Total (Lts):</b></td> <td>300</td> </tr> </table>		<b>Nombre:</b>	GAS L.P.	<b>Tanques:</b>	1	<b>Capacidad:</b>	300	<b>Total (Lts):</b>	300
<b>Nombre:</b>	GAS L.P.										
<b>Tanques:</b>	1										
<b>Capacidad:</b>	300										
<b>Total (Lts):</b>	300										



Municipio: <b>AXAPUSCO</b>	044 Clave Municipio	Número consecutivo (identificador en el mapa) <b>3</b>	MAPA-18 Número de Mapa
<b>1.- DATOS GENERALES</b>		<b>2.- DATOS ESPECÍFICOS</b>	
Fecha de la información: 10/1/2020 Localidad: XALA Sublocalidad: XALA Categoría Administrativa: EXHACIENDA Dirección: PARADOR XALA, SIN NO. CP: 55963		Nombre: RESTAURANTE-BAR "LAS TROJES" Capacidad: 100 PERSONAS Días laborables: LUNES A DOMINGO Horario: 08:00 A 21:00 HRS. <b>Combustibles</b> Nombre: GAS L.P. Tanques: 1 Capacidad: 1000 Total (Lts): 1000	




Municipio: <b>AXAPUSCO</b>	044 Clave Municipio	Número consecutivo (identificador en el mapa) <b>4</b>	MAPA-12 Número de Mapa
<b>1.- DATOS GENERALES</b>		<b>2.- DATOS ESPECÍFICOS</b>	
Fecha de la información: 10/1/2020 Localidad: SAN MIGUEL OMETUSCO Sublocalidad: SAN MIGUEL OMETUSCO Categoría Administrativa: EXHACIENDA Dirección: CONOCIDO SAN MIGUEL OMETUSCO CP: 55963		Nombre: RESTAURANTE "HACIENDA REAL SAN MIGUEL OMETUSCO" Capacidad: 90 PERSONAS Días laborables: LUNES A DOMINGO Horario: 08:00 A 21:00 HRS. <b>Combustibles</b> Nombre: GAS L.P. Tanques: 1 Capacidad: 500 Total (Lts): 500	



<b>Municipio:</b> AXAPUSCO	044 Clave Municipio	<b>Número consecutivo (identificador en el mapa)</b> 5	MAPA-27 <b>Número de Mapa</b>
<b>1.- DATOS GENERALES</b>		<b>2.- DATOS ESPECÍFICOS</b>	
<b>Fecha de la información:</b> 10/1/2020 <b>Localidad:</b> AXAPUSCO <b>Sublocalidad:</b> AXAPUSCO <b>Categoría Administrativa:</b> SIN CATEGORIA <b>Dirección:</b> AV. BENITO JUÁREZ, BARRIO AXAPUSCO <b>CP:</b> 55940		<b>Nombre:</b> RESTAURANTE "MARISQUERIA AXAPUSCO" <b>Capacidad:</b> 100 PERSONAS <b>Días laborables:</b> LUNES A DOMINGO <b>Horario:</b> HRS. <b>Combustibles</b> <b>Nombre:</b> GAS L.P. <b>Tanques:</b> 1 <b>Capacidad:</b> 500 <b>Total (Lts):</b> 500	




<b>Municipio:</b> AXAPUSCO	044 Clave Municipio	<b>Número consecutivo (identificador en el mapa)</b> 6	MAPA-24 <b>Número de Mapa</b>
<b>1.- DATOS GENERALES</b>		<b>2.- DATOS ESPECÍFICOS</b>	
<b>Fecha de la información:</b> 10/1/2020 <b>Localidad:</b> AXAPUSCO <b>Sublocalidad:</b> AXAPUSCO <b>Categoría Administrativa:</b> SIN CATEGORIA <b>Dirección:</b> AV. GREGORIO AGUILAR S/N AXAPUSCO <b>CP:</b> 55940		<b>Nombre:</b> RESTAURANTE "RESTAURANTE CAFETERIA LAS BUGAMBILIAS" <b>Capacidad:</b> 150 PERSONAS <b>Días laborables:</b> LUNES A DOMINGO <b>Horario:</b> 08:00 A 18:00 HRS. <b>Combustibles</b> <b>Nombre:</b> GAS L.P. <b>Tanques:</b> 1 <b>Capacidad:</b> 100 <b>Total (Lts):</b> 100	





## TEMPLOS



**FACTORES  
SOCIO-ORGANIZATIVOS**

TEMPLOS (18 Registros)


Municipio: <u>AXAPUSCO</u>	044 Clave Municipio	Número consecutivo (identificador en el mapa) 1	MAPA-27 Número de Mapa
<b>1.- DATOS GENERALES</b>		<b>2.- DATOS ESPECÍFICOS</b>	
Fecha de la información: 05- oct- 2020	Localidad: AXAPUSCO	Nombre del templo: PARROQUIA SAN ESTEBAN PROTO-MARTIR	Religión: CATOLICA
Sublocalidad: AXAPUSCO	Categoría Administrativa: CABECERA MUNICIPAL	Capacidad: 500 PERSONAS	
Dirección: CALLE HIDALGO, NUMERO 4	CP: 55940		



Municipio: <u>AXAPUSCO</u>	044 Clave Municipio	Número consecutivo (identificador en el mapa) 2	MAPA-27 Número de Mapa
<b>1.- DATOS GENERALES</b>		<b>2.- DATOS ESPECÍFICOS</b>	
Fecha de la información: 05- oct- 2020	Localidad: AXAPUSCO	Nombre del templo: PARROQUIA SAN BARTOLOME APOSTOL	Religión: CATOLICA
Sublocalidad: SAN BARTOLO BAJO	Categoría Administrativa: BARRIO	Capacidad: 50 PERSONAS	
Dirección: SAN BARTOLO BAJO, SIN NUMERO	CP: 55940		



Municipio: <b>AXAPUSCO</b>	<b>044</b> Clave Municipio	Número consecutivo (identificador en el mapa) <b>3</b>	<b>MAPA-25</b> Número de Mapa
<b>1.- DATOS GENERALES</b>		<b>2.- DATOS ESPECÍFICOS</b>	
Fecha de la información: 05- oct- 2020	Localidad: AXAPUSCO	Nombre del templo: PARROQUIA NUESTRA SEÑORA DE GUADALUPE	Religión: CATOLICA
Sublocalidad: SAN BARTOLO ALTO	Categoría Administrativa: BARRIO	Capacidad: 200 PERSONAS	
Dirección: SAN BARTOLO ALTO, SIN NUMERO	CP: 55940		



Municipio: <b>AXAPUSCO</b>	<b>044</b> Clave Municipio	Número consecutivo (identificador en el mapa) <b>4</b>	<b>MAPA-21</b> Número de Mapa
<b>1.- DATOS GENERALES</b>		<b>2.- DATOS ESPECÍFICOS</b>	
Fecha de la información: 05- oct- 2020	Localidad: AXAPUSCO	Nombre del templo: PARROQUIA SAN ANTONIO DE PADUA	Religión: CATOLICA
Sublocalidad: SAN ANTONIO	Categoría Administrativa: BARRIO	Capacidad: 300 PERSONAS	
Dirección: BARRIO SAN ANTONIO, SIN NUMERO	CP: 55940		



Municipio: <b>AXAPUSCO</b>	<b>044</b> Clave Municipio	Número consecutivo (identificador en el mapa) <b>5</b>	<b>MAPA-21</b> Número de Mapa
<b>1.- DATOS GENERALES</b>		<b>2.- DATOS ESPECÍFICOS</b>	
Fecha de la información: <i>05- oct- 2020</i>		Nombre del templo: <i>PARROQUIA SANTA CRUZ</i>	
Localidad: <i>AXAPUSCO</i>		Religión: <i>CATOLICA</i>	
Sublocalidad: <i>TLAMAPA</i>		Capacidad: <i>200 PERSONAS</i>	
Categoría Administrativa: <i>BARRIO</i>			
Dirección: <i>CALLE GREGORIO AGUILAR, SIN NUMERO</i>			
	<b>CP: 55940</b>		



Municipio: <b>AXAPUSCO</b>	<b>044</b> Clave Municipio	Número consecutivo (identificador en el mapa) <b>6</b>	<b>MAPA-26</b> Número de Mapa
<b>1.- DATOS GENERALES</b>		<b>2.- DATOS ESPECÍFICOS</b>	
Fecha de la información: <i>05- oct- 2020</i>		Nombre del templo: <i>PARROQUIA DE SAN MIGUEL ARCANGEL</i>	
Localidad: <i>JALTEPEC</i>		Religión: <i>CATOLICA</i>	
Sublocalidad: <i>JALTEPEC</i>		Capacidad: <i>300 PERSONAS</i>	
Categoría Administrativa: <i>SIN CATEGORIA</i>			
Dirección: <i>CALLE PRIVADA 5 DE MAYO, NUMERO 1</i>			
	<b>CP: 55965</b>		



Municipio: <u>AXAPUSCO</u>	<u>044</u> Clave Municipio	Número consecutivo (identificador en el mapa) 7	MAPA-14 Número de Mapa
<b>1.- DATOS GENERALES</b>		<b>2.- DATOS ESPECÍFICOS</b>	
Fecha de la información: 05- oct- 2020 Localidad: SAN ANTONIO OMETUSCO Sublocalidad: SAN ANTONIO OMETUSCO Categoría Administrativa: SIN CATEGORIA Dirección: CALLE FRANCISCO VILLA, SIN NUMERO CP: 55960	Nombre del templo: PARROQUIA SAN ANTONIO Religión: CATOLICA Capacidad: 100 PERSONAS		



Municipio: <u>AXAPUSCO</u>	<u>044</u> Clave Municipio	Número consecutivo (identificador en el mapa) 8	MAPA-12 Número de Mapa
<b>1.- DATOS GENERALES</b>		<b>2.- DATOS ESPECÍFICOS</b>	
Fecha de la información: 05- oct- 2020 Localidad: SAN MIGUEL OMETUSCO Sublocalidad: SAN MIGUEL OMETUSCO Categoría Administrativa: SIN CATEGORIA Dirección: CALLE 5 DE FEBRERO, SIN NUMERO CP: 55963	Nombre del templo: PARROQUIA SAN MIGUEL ARCANGEL Religión: CATOLICA Capacidad: 50 PERSONAS		



Municipio: <u>AXAPUSCO</u>	<u>044</u> Clave Municipio	Número consecutivo (identificador en el mapa) 9	MAPA-13 Número de Mapa
<b>1.- DATOS GENERALES</b>		<b>2.- DATOS ESPECÍFICOS</b>	
Fecha de la información: 05- oct- 2020 Localidad: SANTA ANA Sublocalidad: SANTA ANA Categoría Administrativa: COLONIA Dirección: CALLE HIDALGO PONIENTE, SIN NUMERO CP: 55963	Nombre del templo: PARROQUIA SANTA ANA Religión: CATOLICA Capacidad: 250 PERSONAS		




Municipio: <b>AXAPUSCO</b>	<b>044</b> Clave Municipio	Número consecutivo (identificador en el mapa) <b>10</b>	<b>MAPA-18</b> Número de Mapa
<b>1.- DATOS GENERALES</b>		<b>2.- DATOS ESPECÍFICOS</b>	
Fecha de la información: 05- oct- 2020 Localidad: XALA Sublocalidad: XALA Categoría Administrativa: SIN CATEGORIA Dirección: CALZADA CRISTO REY CP: 55963	Nombre del templo: PARROQUIA CRISTO REY Religión: CATOLICA Capacidad: 1000 PERSONAS		



Municipio: <b>AXAPUSCO</b>	<b>044</b> Clave Municipio	Número consecutivo (identificador en el mapa) <b>11</b>	<b>MAPA-11</b> Número de Mapa
<b>1.- DATOS GENERALES</b>		<b>2.- DATOS ESPECÍFICOS</b>	
Fecha de la información: 05- oct- 2020 Localidad: SANTO DOMINGO AZTACAMECA Sublocalidad: SANTO DOMINGO AZTACAMECA Categoría Administrativa: SIN CATEGORIA Dirección: AV. QUETZALCOATL, SIN NUMERO CP: 55955	Nombre del templo: PARROQUIA SANTO DOMINGO DE GUZMAN Religión: CATOLICA Capacidad: 500 PERSONAS		



Municipio: <b>AXAPUSCO</b>	<b>044</b> Clave Municipio	Número consecutivo (identificador en el mapa) <b>12</b>	<b>MAPA-05</b> Número de Mapa
<b>1.- DATOS GENERALES</b>		<b>2.- DATOS ESPECÍFICOS</b>	
Fecha de la información: 05- oct- 2020 Localidad: SANTA MARIA ACTIPAC Sublocalidad: SAN MATEO Categoría Administrativa: BARRIO Dirección: NORTE 30, LOTE 1, CP: 55952	Nombre del templo: PARROQUIA LA NATIVIDAD Religión: CATOLICA Capacidad: 300 PERSONAS		




Municipio: <b>AXAPUSCO</b>	<b>044</b> Clave Municipio	Número consecutivo (identificador en el mapa) <b>13</b>	<b>MAPA-19</b> Número de Mapa
<b>1.- DATOS GENERALES</b>		<b>2.- DATOS ESPECÍFICOS</b>	
Fecha de la información: 05- oct- 2020 Localidad: <b>TECUAUTITLAN ATLA</b> Sublocalidad: <b>TECUAHUTITLAN ATLA</b> Categoría Administrativa: <b>SIN CATEGORIA</b> Dirección: <b>CALLE CEFEO, SIN NUMERO</b> CP: 55965	Nombre del templo: <b>NUESTRA SEÑORA DE LA GRACIA</b> Religión: <b>CATOLICA</b> Capacidad: <b>200 PERSONAS</b>		



Municipio: <b>AXAPUSCO</b>	<b>044</b> Clave Municipio	Número consecutivo (identificador en el mapa) <b>14</b>	<b>MAPA-09</b> Número de Mapa
<b>1.- DATOS GENERALES</b>		<b>2.- DATOS ESPECÍFICOS</b>	
Fecha de la información: 05- oct- 2020 Localidad: <b>SAN FELIPE ZACATEPEC</b> Sublocalidad: <b>SAN FELIPE ZACATEPEC</b> Categoría Administrativa: <b>EX - HACIENDA</b> Dirección: <b>CALLE ORO, SIN NUMERO</b> CP: 55950	Nombre del templo: <b>PURISIMA CONCEPCION</b> Religión: <b>CATOLICA</b> Capacidad: <b>300 PERSONAS</b>		




Municipio: <b>AXAPUSCO</b>	<b>044</b> Clave Municipio	Número consecutivo (identificador en el mapa) <b>15</b>	<b>MAPA-04</b> Número de Mapa
<b>1.- DATOS GENERALES</b>		<b>2.- DATOS ESPECÍFICOS</b>	
Fecha de la información: 05- oct- 2020 Localidad: <b>SAN ANTONIO COAYUCA</b> Sublocalidad: <b>SAN ANTONIO COAYUCA</b> Categoría Administrativa: <b>SIN CATEGORIA</b> Dirección: <b>AVENIDA CONSTITUCION, SIN NUMERO</b> CP: 55950	Nombre del templo: <b>SAN ANTONIO DE PADUA</b> Religión: <b>CATOLICA</b> Capacidad: <b>300 PERSONAS</b>		



Municipio: <u>AXAPUSCO</u>	<u>044</u> Clave Municipio	Número consecutivo (identificador en el mapa) 16	<u>MAPA-01</u> Número de Mapa
<b>1.- DATOS GENERALES</b>		<b>2.- DATOS ESPECÍFICOS</b>	
Fecha de la información: 05- oct- 2020 Localidad: GUADALUPE RELINAS Sublocalidad: GUADALUPE RELINAS Categoría Administrativa: SIN CATEGORIA Dirección: CALLE HIDALGO , SIN NUMERO CP: 55950	Nombre del templo: NUESTRA SEÑORA DE GUADALUPE Religión: CATOLICA Capacidad: 500 PERSONAS		


Municipio: <u>AXAPUSCO</u>	<u>044</u> Clave Municipio	Número consecutivo (identificador en el mapa) 17	<u>MAPA-16</u> Número de Mapa
<b>1.- DATOS GENERALES</b>		<b>2.- DATOS ESPECÍFICOS</b>	
Fecha de la información: 05- oct- 2020 Localidad: SAN NICOLAS TETEPANTLA Sublocalidad: SAN NICOLAS TETEPANTLA Categoría Administrativa: EX - HACIENDA Dirección: CALLE CENTRO CP: 55955	Nombre del templo: PARROQUIA DE SAN NICOLAS TETEPANTLA Religión: CATOLICA Capacidad: 200 PERSONAS		

Municipio: <u>AXAPUSCO</u>	<u>044</u> Clave Municipio	Número consecutivo (identificador en el mapa) 18	<u>MAPA-10</u> Número de Mapa
<b>1.- DATOS GENERALES</b>		<b>2.- DATOS ESPECÍFICOS</b>	
Fecha de la información: 05- oct- 2020 Localidad: SAN PABLO XUCHITL Sublocalidad: SAN PABLO XUCHITL Categoría Administrativa: SIN CATEGORIA Dirección: CALLE CENTRO CP: 55955	Nombre del templo: PARROQUIA DE SAN PABLO XUCHITL Religión: CATOLICA Capacidad: 150 PERSONAS		






## TIENDAS DE AUTOSERVICIO Y DEPARTAMENTALES



FACTORES  
SOCIO-ORGANIZATIVOS

TIENDAS DE AUTOSERVICIO Y DEPARTAMENTALES ( 7 Registros)

Municipio:	<b>AXAPUSCO</b>	044 Clave Municipio	Número consecutivo (identificador en el mapa)	1	MAPA-29 Número de mapa
<b>1.- DATOS GENERALES</b>			<b>2.- DATOS ESPECÍFICOS</b>		
Fecha de la información:	10/8/2020		Tipo:	TIENDA DEPARTAMENTAL	
Localidad:	AXAPUSCO		Nombre:	COMERCIALIZADORA GONZALEZ RIVERA SA DE CV	
Sublocalidad:	EJIDO DE AXAPUSCO		Horario:	09:00 A 19:00 HRS.	
Categoría Administrativa:	BARRIO		Establecimientos Internos:		
Dirección:	CARR. MEXICO-OTUMBA, SIN NO.		Tiendas:		
	CP: 55940		Restaurantes:		
			Cines:	Bancos:	
			Otros:		
			<b>Combustibles</b>		
			Nombre:		
			Tanques:		
			Capacidad:		
			Total (Lts):		




Municipio:	<b>AXAPUSCO</b>	044 Clave Municipio	Número consecutivo (identificador en el mapa)	2	MAPA-29 Número de mapa
<b>1.- DATOS GENERALES</b>			<b>2.- DATOS ESPECÍFICOS</b>		
Fecha de la información:	10/8/2020		Tipo:	AUTOSERVICIO	
Localidad:	AXAPUSCO		Nombre:	OXXO EUGENIO MONTAÑO	
Sublocalidad:	EJIDO DE AXAPUSCO		Horario:	00:00 A 24:00 HRS.	
Categoría Administrativa:	BARRIO		Establecimientos Internos:		
Dirección:	CARR. MEXICO-OTUMBA, KM 800		Tiendas:		
	CP: 55940		Restaurantes:		
			Cines:	Bancos:	
			Otros:		
			<b>Combustibles</b>		
			Nombre:		
			Tanques:		
			Capacidad:		
			Total (Lts):		




Municipio: <b>AXAPUSCO</b>	044 Clave Municipio	Número consecutivo (identificador en el mapa) <b>3</b>	MAPA-17 Número de mapa
<b>1.- DATOS GENERALES</b>		<b>2.- DATOS ESPECÍFICOS</b>	
Fecha de la información: 10/8/2020		Tipo: AUTOSERVICIO	
Localidad: AXAPUSCO		Nombre: OXXO PIRAMIDES	
Sublocalidad: EJIDO DE AXAPUSCO		Horario: 00:00 A 24:00 HRS.	
Categoría Administrativa: BARRIO		Establecimientos Internos	
		Tiendas:	
		Restaurantes:	
		Cines:	Bancos:
		Otros:	
		<b>Combustibles</b>	
Dirección: CARRETERA TUXPAN-TULANCINGO KILOMETRO 37+506		Nombre:	
CP: 55940		Tanques:	
		Capacidad:	
		Total (Lts):	



Municipio: <b>AXAPUSCO</b>	044 Clave Municipio	Número consecutivo (identificador en el mapa) <b>4</b>	MAPA-24 Número de mapa
<b>1.- DATOS GENERALES</b>		<b>2.- DATOS ESPECÍFICOS</b>	
Fecha de la información: 10/8/2020		Tipo: MINISUPER	
Localidad: AXAPUSCO		Nombre: "TIENDAS TRES B"	
Sublocalidad: CABECERA		Horario: 8 am - 9:30 pm HRS.	
Categoría Administrativa:		Establecimientos Internos	
		Tiendas:	
		Restaurantes:	
		Cines:	Bancos:
		Otros:	
		<b>Combustibles</b>	
Dirección: AV. GREGORIO AGUILAR S/N		Nombre:	
CP: 55940		Tanques:	
		Capacidad:	
		Total (Lts):	



Municipio: <b>AXAPUSCO</b>	<b>044</b> Clave Municipio	Número consecutivo (identificador en el mapa) <b>5</b>	MAPA-29 Número de mapa
<b>1.- DATOS GENERALES</b>		<b>2.- DATOS ESPECÍFICOS</b>	
Fecha de la información: 10/8/2020		Tipo: AUTOSERVICIO	
Localidad: AXAPUSCO		Nombre: BONJOUR	
Sublocalidad: EJIDO DE AXAPUSCO		Horario: 00:00 A 24:00 HRS.	
Categoría Administrativa: BARRIO		Establecimientos Internos	
		Tiendas:	
		Restaurantes:	
		Cines:	Bancos:
		Otros:	
		<b>Combustibles</b>	
Dirección: CARR. MEX- TULANCINGO		Nombre:	
	CP: 55940	Tanques:	
		Capacidad:	
		Total (Lts):	



Municipio: <b>AXAPUSCO</b>	<b>044</b> Clave Municipio	Número consecutivo (identificador en el mapa) <b>6</b>	MAPA-16 Número de mapa
<b>1.- DATOS GENERALES</b>		<b>2.- DATOS ESPECÍFICOS</b>	
Fecha de la información: 10/8/2020		Tipo: AUTOSERVICIO	
Localidad: AXAPUSCO		Nombre: TIENDA ONE	
Sublocalidad: EJIDO DE AXAPUSCO		Horario: 00:00 A 24:00 HRS.	
Categoría Administrativa: BARRIO		Establecimientos Internos	
		Tiendas:	
		Restaurantes:	
		Cines:	Bancos:
		Otros:	
		<b>Combustibles</b>	
Dirección: CARRETERA MEX-TULANCINGO		Nombre:	
	CP: 55940	Tanques:	
		Capacidad:	
		Total (Lts):	



<b>Municipio:</b> <u>AXAPUSCO</u>	044 Clave Municipio	<b>Número consecutivo (identificador en el mapa)</b> 7	MAPA-29 Número de mapa
<b>1.- DATOS GENERALES</b>		<b>2.- DATOS ESPECÍFICOS</b>	
<b>Fecha de la información:</b> 10/8/2020		<b>Tipo:</b> AUTOSERVICIO	
<b>Localidad:</b> AXAPUSCO		<b>Nombre:</b> OXXO PIRAMIDES	
<b>Sublocalidad:</b> EJIDO DE AXAPUSCO		<b>Horario:</b> 00:00 A 24:00 HRS. Establecimientos Internos	
<b>Categoría Administrativa:</b> BARRIO		<b>Tiendas:</b>	
		<b>Restaurantes:</b>	
		<b>Cines:</b>	<b>Bancos:</b>
		<b>Otros:</b>	
<b>Dirección:</b> CARR. MEXICO-OTUMBA		<b>Combustibles</b>	
		<b>Nombre:</b>	
		<b>Tanques:</b>	
		<b>Capacidad:</b>	
		<b>Total (Lts):</b>	
	CP: 55940		





## SECCIÓN VII SUBSISTEMA REGULADOR



## **VII.- SUBSISTEMA REGULADOR**

Está constituido por la organización de instituciones, acciones, normas, programas y obras destinadas a proteger a los agentes afectables, a prevenir y controlar los efectos destructivos de los fenómenos o agentes perturbadores, para propiciar de manera eficaz la vuelta a la normalidad después de un desastre o catástrofe.

Los programas de Protección Civil se implementan en diferentes niveles de acción:

- Federal
- Estatal
- Municipal
- Interno
- Específico y
- Especial

La organización del sistema descansa en tres estructuras fundamentales:

**Consultiva:** integrada por los consejos nacional, estatal y municipal, con funciones de coordinación, consulta y toma de decisiones.

**Ejecutiva:** integrada por el presidente de la República y el Secretario de Gobernación (sus similares a nivel estatal y municipal), las unidades estatales y municipales; y las unidades internas de los organismos de la administración pública. La elaboración, integración, coordinación y operación de los diferentes programas a los distintos niveles son sus funciones principales.

**Participativa:** integrada por grupos voluntarios y población en general, quienes con su participación social complementan el esquema de la estructura organizacional de la Protección Civil.

La determinación del sistema afectable está en función del diagnóstico de riesgos; como resultado de la identificación de los agentes perturbadores a los que está expuesta la población, sus bienes y el entorno en general.

El conocimiento de aquellas entidades que pueden ser afectadas por una calamidad es prioritario en la planeación de todos los programas en favor de la protección civil, para tal fin se requiere de información específica, como es: el número de personas que ocupan el inmueble, el lugar donde se encuentra ubicado, el equipo de seguridad con el que cuenta, etc. Variables que aportan el grado de vulnerabilidad al que está expuesta dicha entidad.

En la etapa de determinación de sistemas afectables se considera la mayor incidencia de los fenómenos perturbadores en la zona donde se encuentra ubicada la instalación a proteger, la determinación de los riesgos internos y externos, así como su probabilidad de ocurrencia, el análisis de los dispositivos de control y medidas de emergencia con los que cuenta para enfrentarlos.

Conjuntada la información se diseñan escenarios donde se pueden incluir los fenómenos perturbadores y la afectabilidad, de forma que se logre la construcción de modelos, bajo los cuales se involucran las condiciones a efectuarse y se determinan las acciones a emprender; de tal manera que la integración de programas y planes de prevención, atención y ejecución de acciones materiales a fin de prevenir, mitigar, atender y abatir las consecuencias destructivas de desastres, son las principales acciones del subsistema regulador.

REGISTROS ADMINISTRATIVOS DEL SUBSISTEMA REGULADOR



## CENTROS DE RESPUESTA INMEDIATA Y AUXILIO



CENTROS DE RESPUESTA INMEDIATA Y AUXILIO ( 4 Registros)

Municipio: <b>AXAPUSCO</b>	<b>044</b> Clave Municipio	Número consecutivo (identificador en el Mapa) <b>1</b>	<b>MAPA-27</b> Número de Mapa																																																																								
<b>1.- DATOS GENERALES</b>		<b>2.- DATOS ESPECÍFICOS</b>																																																																									
Fecha de la información: 28-09-20	Nombre: SEGURIDAD PUBLICA MUNICIPAL AXAPUSCO																																																																										
Localidad: AXAPUSCO	Tipo de Centro: SEGURIDAD PUBLICA Y TRANSITO																																																																										
Sublocalidad: AXAPUSCO	<table border="0"> <tr> <td colspan="2"><u>Recursos Humanos</u></td> <td colspan="2"><u>Recursos Materiales</u></td> </tr> <tr> <td>Médicos:</td> <td>0</td> <td>Ambulancias:</td> <td>0</td> </tr> <tr> <td>Enfermeras:</td> <td>0</td> <td>Helicópteros:</td> <td>0</td> </tr> <tr> <td>Rescatistas:</td> <td>0</td> <td>Patrullas:</td> <td>6</td> </tr> <tr> <td>Bomberos:</td> <td>0</td> <td>Motocicletas:</td> <td>0</td> </tr> <tr> <td>Policías:</td> <td>54</td> <td>Automóviles:</td> <td>0</td> </tr> <tr> <td>Militares:</td> <td>0</td> <td>Grúas:</td> <td>0</td> </tr> <tr> <td>Otros:</td> <td>0</td> <td>Camionetas:</td> <td>0</td> </tr> <tr> <td></td> <td></td> <td>Maquinaria pesada:</td> <td>0</td> </tr> <tr> <td></td> <td></td> <td>Equipo contra incendio:</td> <td>0</td> </tr> <tr> <td></td> <td></td> <td>Equipo Acuático:</td> <td>0</td> </tr> <tr> <td></td> <td></td> <td>Equipo de comunicación:</td> <td>0</td> </tr> <tr> <td colspan="2"><u>Brigadas</u></td> <td colspan="2"></td> </tr> <tr> <td>Contra Incendio:</td> <td>0</td> <td>Búsqueda y rescate:</td> <td>0</td> </tr> <tr> <td>Acuática:</td> <td>0</td> <td>Alta Montaña:</td> <td>0</td> </tr> <tr> <td>Antibomba:</td> <td>0</td> <td></td> <td></td> </tr> <tr> <td colspan="2"><u>Otros:</u></td> <td colspan="2"></td> </tr> <tr> <td>Caballos:</td> <td>0</td> <td>Perros guía:</td> <td>0</td> </tr> </table>			<u>Recursos Humanos</u>		<u>Recursos Materiales</u>		Médicos:	0	Ambulancias:	0	Enfermeras:	0	Helicópteros:	0	Rescatistas:	0	Patrullas:	6	Bomberos:	0	Motocicletas:	0	Policías:	54	Automóviles:	0	Militares:	0	Grúas:	0	Otros:	0	Camionetas:	0			Maquinaria pesada:	0			Equipo contra incendio:	0			Equipo Acuático:	0			Equipo de comunicación:	0	<u>Brigadas</u>				Contra Incendio:	0	Búsqueda y rescate:	0	Acuática:	0	Alta Montaña:	0	Antibomba:	0			<u>Otros:</u>				Caballos:	0	Perros guía:	0
<u>Recursos Humanos</u>		<u>Recursos Materiales</u>																																																																									
Médicos:	0	Ambulancias:	0																																																																								
Enfermeras:	0	Helicópteros:	0																																																																								
Rescatistas:	0	Patrullas:	6																																																																								
Bomberos:	0	Motocicletas:	0																																																																								
Policías:	54	Automóviles:	0																																																																								
Militares:	0	Grúas:	0																																																																								
Otros:	0	Camionetas:	0																																																																								
		Maquinaria pesada:	0																																																																								
		Equipo contra incendio:	0																																																																								
		Equipo Acuático:	0																																																																								
		Equipo de comunicación:	0																																																																								
<u>Brigadas</u>																																																																											
Contra Incendio:	0	Búsqueda y rescate:	0																																																																								
Acuática:	0	Alta Montaña:	0																																																																								
Antibomba:	0																																																																										
<u>Otros:</u>																																																																											
Caballos:	0	Perros guía:	0																																																																								
Categoría Administrativa: CABECERA MUNICIPAL	Dirección: PALACIO MUNICIPAL, PLAZA PRINCIPAL SIN NUMERO CENTRO CP:55940																																																																										



Municipio: <b>AXAPUSCO</b>	044 Clave Municipio	Número consecutivo (identificador en el Mapa) <b>2</b>	MAPA-29 Número de Mapa																																																
<b>1.- DATOS GENERALES</b>		<b>2.- DATOS ESPECÍFICOS</b>																																																	
Fecha de la información: 28-09-20		Nombre: ROSA FERNANDEZ VERAUD																																																	
Localidad: AXAPUSCO		Tipo de Centro: REFUGIO TEMPORAL																																																	
Sublocalidad: AXAPUSCO, EJIDO		<table border="0"> <tr> <td colspan="2"><u>Recursos Humanos</u></td> <td colspan="2"><u>Recursos Materiales</u></td> </tr> <tr> <td>Médicos:</td> <td>0</td> <td>Ambulancias:</td> <td>0</td> </tr> <tr> <td>Enfermeras:</td> <td>0</td> <td>Helicópteros:</td> <td>0</td> </tr> <tr> <td>Rescatistas:</td> <td>0</td> <td>Patrullas:</td> <td>7</td> </tr> <tr> <td>Bomberos:</td> <td>0</td> <td>Motocicletas:</td> <td>0</td> </tr> <tr> <td>Policías:</td> <td>0</td> <td>Automóviles:</td> <td>0</td> </tr> <tr> <td>Militares:</td> <td>0</td> <td>Grúas:</td> <td>0</td> </tr> <tr> <td>Otros:</td> <td>0</td> <td>Camionetas:</td> <td>0</td> </tr> <tr> <td></td> <td></td> <td>Maquinaria pesada:</td> <td>0</td> </tr> <tr> <td></td> <td></td> <td>Equipo contra incendio:</td> <td>0</td> </tr> <tr> <td></td> <td></td> <td>Equipo Acuático:</td> <td>0</td> </tr> <tr> <td></td> <td></td> <td>Equipo de comunicación:</td> <td>0</td> </tr> </table>		<u>Recursos Humanos</u>		<u>Recursos Materiales</u>		Médicos:	0	Ambulancias:	0	Enfermeras:	0	Helicópteros:	0	Rescatistas:	0	Patrullas:	7	Bomberos:	0	Motocicletas:	0	Policías:	0	Automóviles:	0	Militares:	0	Grúas:	0	Otros:	0	Camionetas:	0			Maquinaria pesada:	0			Equipo contra incendio:	0			Equipo Acuático:	0			Equipo de comunicación:	0
<u>Recursos Humanos</u>		<u>Recursos Materiales</u>																																																	
Médicos:	0	Ambulancias:	0																																																
Enfermeras:	0	Helicópteros:	0																																																
Rescatistas:	0	Patrullas:	7																																																
Bomberos:	0	Motocicletas:	0																																																
Policías:	0	Automóviles:	0																																																
Militares:	0	Grúas:	0																																																
Otros:	0	Camionetas:	0																																																
		Maquinaria pesada:	0																																																
		Equipo contra incendio:	0																																																
		Equipo Acuático:	0																																																
		Equipo de comunicación:	0																																																
Dirección: ASILO RESIDENCIA ROSA FERNÁNDEZ VERAUD IAP, AVENIDA 16 DE SEPTIEMBRE S/N, AXAPUSCO, CP:55940		<u>Brigadas</u> Contra incendio: 0      Búsqueda y rescate: 0 Acuática: 0              Alta Montaña: 0 Antibomba: 0 <u>Otros:</u> Caballos: 0              Perros guía: 0																																																	



Municipio: <b>AXAPUSCO</b>	<b>044</b> Clave Municipio	Número consecutivo (identificador en el Mapa) <b>3</b>	<b>MAPA-27</b> Número de Mapa
<b>1.- DATOS GENERALES</b>		<b>2.- DATOS ESPECÍFICOS</b>	
Fecha de la información: 28-09-20	Nombre: DIRECCION DE PROTECCION CIVIL		
Localidad: AXAPUSCO	Tipo de Centro: SERVICIO DE EMERGENCIA Y AUXILIO		
Sublocalidad: AXAPUSCO			
Categoría Administrativa: CABECERA MUNICIPAL			
Dirección: PALACIO MUNICIPAL, PLAZA PRINCIPAL SIN NUMERO CENTRO CP:55940			
	<u>Recursos Humanos</u>	<u>Recursos Materiales</u>	
	Médicos: 0	Ambulancias: 2	
	Enfermeras: 6	Helicópteros: 0	
	Rescatistas: 0	Patrullas: 0	
	Bomberos: 1	Motocicletas: 0	
	Policías: 0	Automóviles: 0	
	Militares: 0	Grúas: 0	
	Otros: 0	Camionetas: 0	
		Maquinaria pesada: 0	
		Equipo contra incendio: 1	
		Equipo Acuático: 0	
		Equipo de comunicación: 3	
	<u>Brigadas</u>		
	Contra Incendio: 1	Búsqueda y rescate: 1	
	Acuática: 0	Alta Montaña: 0	
	Antibomba: 0		
	<u>Otros:</u>		
	Caballos: 0	Perros guía: 0	




Municipio: <b>AXAPUSCO</b>	044 Clave Municipio	Número consecutivo (identificador en el Mapa) <b>4</b>	MAPA-27 Número de Mapa																																																																												
<b>1.- DATOS GENERALES</b>		<b>2.- DATOS ESPECÍFICOS</b>																																																																													
Fecha de la información: 28-09-20		Nombre: BOMBEROS																																																																													
Localidad: AXAPUSCO		Tipo de Centro: SERVICIO DE EMERGENCIA Y AUXILIO																																																																													
Sublocalidad: AXAPUSCO																																																																															
Categoría Administrativa: CABECERA MUNICIPAL																																																																															
Dirección: PALACIO MUNICIPAL, PLAZA PRINCIPAL SIN NUMERO CENTRO CP:55940																																																																															
		<table border="0"> <thead> <tr> <th colspan="2"><u>Recursos Humanos</u></th> <th colspan="2"><u>Recursos Materiales</u></th> </tr> </thead> <tbody> <tr> <td>Médicos:</td> <td>0</td> <td>Ambulancias:</td> <td>2</td> </tr> <tr> <td>Enfermeras:</td> <td>6</td> <td>Helicópteros:</td> <td>0</td> </tr> <tr> <td>Rescatistas:</td> <td>0</td> <td>Patrullas:</td> <td>0</td> </tr> <tr> <td>Bomberos:</td> <td>1</td> <td>Motocicletas:</td> <td>0</td> </tr> <tr> <td>Policías:</td> <td>0</td> <td>Automóviles:</td> <td>0</td> </tr> <tr> <td>Militares:</td> <td>0</td> <td>Grúas:</td> <td>0</td> </tr> <tr> <td>Otros:</td> <td>0</td> <td>Camionetas:</td> <td>0</td> </tr> <tr> <td></td> <td></td> <td>Maquinaria pesada:</td> <td>0</td> </tr> <tr> <td></td> <td></td> <td>Equipo contra incendio:</td> <td>1</td> </tr> <tr> <td></td> <td></td> <td>Equipo Acuático:</td> <td>0</td> </tr> <tr> <td></td> <td></td> <td>Equipo de comunicación:</td> <td>3</td> </tr> <tr> <td colspan="4"> </td> </tr> <tr> <td colspan="2"><u>Brigadas</u></td> <td colspan="2">Búsqueda y rescate: 1</td> </tr> <tr> <td>Contra Incendio:</td> <td>1</td> <td>Alta Montaña:</td> <td>0</td> </tr> <tr> <td>Acuática:</td> <td>0</td> <td></td> <td></td> </tr> <tr> <td>Antibomba:</td> <td>0</td> <td></td> <td></td> </tr> <tr> <td colspan="2"><u>Otros:</u></td> <td colspan="2">Perros guía: 0</td> </tr> <tr> <td>Caballos:</td> <td>0</td> <td></td> <td></td> </tr> </tbody> </table>		<u>Recursos Humanos</u>		<u>Recursos Materiales</u>		Médicos:	0	Ambulancias:	2	Enfermeras:	6	Helicópteros:	0	Rescatistas:	0	Patrullas:	0	Bomberos:	1	Motocicletas:	0	Policías:	0	Automóviles:	0	Militares:	0	Grúas:	0	Otros:	0	Camionetas:	0			Maquinaria pesada:	0			Equipo contra incendio:	1			Equipo Acuático:	0			Equipo de comunicación:	3	 				<u>Brigadas</u>		Búsqueda y rescate: 1		Contra Incendio:	1	Alta Montaña:	0	Acuática:	0			Antibomba:	0			<u>Otros:</u>		Perros guía: 0		Caballos:	0		
<u>Recursos Humanos</u>		<u>Recursos Materiales</u>																																																																													
Médicos:	0	Ambulancias:	2																																																																												
Enfermeras:	6	Helicópteros:	0																																																																												
Rescatistas:	0	Patrullas:	0																																																																												
Bomberos:	1	Motocicletas:	0																																																																												
Policías:	0	Automóviles:	0																																																																												
Militares:	0	Grúas:	0																																																																												
Otros:	0	Camionetas:	0																																																																												
		Maquinaria pesada:	0																																																																												
		Equipo contra incendio:	1																																																																												
		Equipo Acuático:	0																																																																												
		Equipo de comunicación:	3																																																																												
<u>Brigadas</u>		Búsqueda y rescate: 1																																																																													
Contra Incendio:	1	Alta Montaña:	0																																																																												
Acuática:	0																																																																														
Antibomba:	0																																																																														
<u>Otros:</u>		Perros guía: 0																																																																													
Caballos:	0																																																																														



Consecutivo 2




## INFRAESTRUCTURA BÁSICA Y SERVICIOS VITALES



FACTORES  
SOCIO-ORGANIZATIVOS

INFRAESTRUCTURA BÁSICA Y SERVICIOS VITALES ( 8 Registros)

<b>Municipio:</b> <u>AXAPUSCO</u>	<u>044</u> Clave Municipio	<b>Número consecutivo (identificador en el mapa)</b> 1	MAPA-27 <b>Número de Mapa</b>
<b>1.- DATO GENERALES</b>		<b>2.- DATOS ESPECÍFICOS</b>	
<b>Fecha de la información:</b> 05 -OCT-2020 <b>Localidad:</b> AXAPUSCO  <b>Sublocalidad:</b> AXAPUSCO  <b>Categoría Administrativa:</b> CABECERA MUNICIPAL  <b>Dirección:</b> PLAZA PRINCIPAL S/N CENTRO,AXAPUSCO  CP:55940	<b>Nombre:</b> PRESIDENCIA MUNICIPAL  <b>Infraestructura:</b> OFICINAS ADMINISTRATIVAS  <b>Capacidad:</b> 150 PERSONAS <b>Niveles de la construcción</b> 3 <b>Número de Oficinas</b> 36 <b>Días laborables:</b> DE LUNES A SABADO  <b>Horario:</b> 09:00-16:00HRS HRS.		



<b>Municipio:</b> <u>AXAPUSCO</u>	<u>044</u> Clave Municipio	<b>Número consecutivo (identificador en el mapa)</b> 2	MAPA-03 <b>Número de Mapa</b>
<b>1.- DATO GENERALES</b>		<b>2.- DATOS ESPECÍFICOS</b>	
<b>Fecha de la información:</b> 05 -OCT-2020 <b>Localidad:</b> SANTA MARIA ACTIPAC  <b>Sublocalidad:</b> SANTO TOMAS  <b>Categoría Administrativa:</b> BARRIO  <b>Dirección:</b> DOMICILIO CONOCIDO EJIDOS DE SANTA MARIA ACTIPAC  CP:55952	<b>Nombre:</b> PLANTA TRATADORA DE AGUAS RESIDUALES  <b>Infraestructura:</b> HIDRAULICA  <b>Capacidad:</b> 1 PERSONAS <b>Niveles de la construcción</b> 1 <b>Número de Oficinas</b> 1 <b>Días laborables:</b> DE LUNES A DOMINGO  <b>Horario:</b> 07:00 - 07:00 HRS.		



<b>Municipio:</b> <b>AXAPUSCO</b>	<b>044</b> Clave Municipio	<b>Número consecutivo (identificador en el mapa)</b> <b>3</b>	<b>MAPA-27</b> <b>Número de Mapa</b>
<b>1.- DATO GENERALES</b>		<b>2.- DATOS ESPECÍFICOS</b>	
<b>Fecha de la información:</b> 05 -OCT-2020 <b>Localidad:</b> HUEYAPAN  <b>Sublocalidad:</b> HUEYAPAN  <b>Categoría Administrativa:</b> EX HACIENDA  <b>Dirección:</b> CALLE IGNACIO ALLENDE, LOCALIDAD HUEYAPAN  <b>CP:</b> 55940		<b>Nombre:</b> PLANTA TRATADORA DE AGUAS RESIDUALES  <b>Infraestructura:</b> ELECTRICA  <b>Capacidad:</b> 1 PERSONAS <b>Niveles de la construcción</b> 1 <b>Número de Oficinas</b> 0 <b>Días laborables:</b> DE LUNES A DOMINGO  <b>Horario:</b> 07:00 - 07:00 HRS.	



<b>Municipio:</b> <b>AXAPUSCO</b>	<b>044</b> Clave Municipio	<b>Número consecutivo (identificador en el mapa)</b> <b>4</b>	<b>MAPA-15</b> <b>Número de Mapa</b>
<b>1.- DATO GENERALES</b>		<b>2.- DATOS ESPECÍFICOS</b>	
<b>Fecha de la información:</b> 05 -OCT-2020 <b>Localidad:</b> SANTO DOMINGO AZTACAMECA  <b>Sublocalidad:</b> SANTO DOMINGO AZTACAMECA  <b>Categoría Administrativa:</b> SIN CATEGORIA  <b>Dirección:</b> DOMICILIO CONOCIDO EJIDOS DE SANTO DOMINGO AZTACAMECA  <b>CP:</b> 55955		<b>Nombre:</b> PLANTA TRATADORA DE AGUAS RESIDUALES  <b>Infraestructura:</b> ELECTRICA  <b>Capacidad:</b> 1 PERSONAS <b>Niveles de la construcción</b> 1 <b>Número de Oficinas</b> 0 <b>Días laborables:</b> DE LUNES A DOMINGO  <b>Horario:</b> 07:00 - 07:00 HRS.	



<b>Municipio:</b> <u>AXAPUSCO</u>	<u>044</u> Clave Municipio	<b>Número consecutivo (identificador en el mapa)</b> 5	MAPA-22 <b>Número de Mapa</b>
<b>1.- DATO GENERALES</b>		<b>2.- DATOS ESPECÍFICOS</b>	
<b>Fecha de la información:</b> 05 -OCT-2020 <b>Localidad:</b> JALTEPEC	<b>Nombre:</b> PLANTA TRATADORA DE AGUAS RESIDUALES		
<b>Sublocalidad:</b> JALTEPEC	<b>Infraestructura:</b> ELECTRICA		
<b>Categoría Administrativa:</b> SIN CATEGORIA	<b>Capacidad:</b> 1 PERSONAS		
<b>Dirección:</b> CARRETERA JALTEPEC-CD. SAHAGUN	<b>Niveles de la construcción:</b> 1		
<b>CP:</b> 55965	<b>Número de Oficinas:</b> 0		
	<b>Días laborables:</b> DE LUNES A DOMINGO		
	<b>Horario:</b> 07:00 - 07:00 HRS.		



<b>Municipio:</b> <u>AXAPUSCO</u>	<u>044</u> Clave Municipio	<b>Número consecutivo (identificador en el mapa)</b> 6	MAPA-08 <b>Número de Mapa</b>
<b>1.- DATO GENERALES</b>		<b>2.- DATOS ESPECÍFICOS</b>	
<b>Fecha de la información:</b> 05 -OCT-2020 <b>Localidad:</b> SANTA MARIA ACTIPAC	<b>Nombre:</b> PLANTA TRATADORA DE AGUAS RESIDUALES		
<b>Sublocalidad:</b> CHAVARRIA	<b>Infraestructura:</b> HIDRAULICA		
<b>Categoría Administrativa:</b> BARRIO	<b>Capacidad:</b> 1 PERSONAS		
<b>Dirección:</b> CAMINO A SAN AGUSTIN	<b>Niveles de la construcción:</b> 1		
<b>CP:</b> 55952	<b>Número de Oficinas:</b> 0		
	<b>Días laborables:</b> DE LUNES A DOMINGO		
	<b>Horario:</b> 07:00 - 07:00 HRS.		



<b>Municipio:</b> <u>AXAPUSCO</u>	044 Clave Municipio	<b>Número consecutivo (identificador en el mapa)</b> 7	MAPA-20 <b>Número de Mapa</b>
<b>1.- DATO GENERALES</b>		<b>2.- DATOS ESPECÍFICOS</b>	
<b>Fecha de la información:</b> 05 -OCT-2020 <b>Localidad:</b> JALTEPEC  <b>Sublocalidad:</b> FRANCISCO I. MADERO  <b>Categoría Administrativa:</b> COLONIA  <b>Dirección:</b> CARRETERA OTUMBA-CD. SAHAGUN, KM. 16+250  <b>CP:</b> 55901		<b>Nombre:</b> ENERGIA DEL VALLE DE MEXICO 1  <b>Infraestructura:</b> ELECTRICA  <b>Capacidad:</b> 15 PERSONAS <b>Niveles de la construcción</b> 1 <b>Número de Oficinas</b> 3 <b>Días laborables:</b> DE LUNES A DOMINGO  <b>Horario:</b> 07:00 - 07:00 HRS.	

<b>Municipio:</b> <u>AXAPUSCO</u>	044 Clave Municipio	<b>Número consecutivo (identificador en el mapa)</b> 8	MAPA-20 <b>Número de Mapa</b>
<b>1.- DATO GENERALES</b>		<b>2.- DATOS ESPECÍFICOS</b>	
<b>Fecha de la información:</b> 05 -OCT-2020 <b>Localidad:</b> JALTEPEC  <b>Sublocalidad:</b> FRANCISCO I. MADERO  <b>Categoría Administrativa:</b> COLONIA  <b>Dirección:</b> CARRETERA OTUMBA-CD. SAHAGUN, KM. 16+250  <b>CP:</b> 55901		<b>Nombre:</b> ENERGIA DEL VALLE DE MEXICO 2  <b>Infraestructura:</b> ELECTRICA  <b>Capacidad:</b> 15 PERSONAS <b>Niveles de la construcción</b> 1 <b>Número de Oficinas</b> 3 <b>Días laborables:</b> DE LUNES A DOMINGO  <b>Horario:</b> 07:00 - 07:00 HRS.	





## CEMENTERIOS, CREMATORIOS Y SALAS DE VELACIÓN



FACTORES  
SOCIO-ORGANIZATIVOS

CEMENTERIOS, CREMATORIOS Y SALAS DE VELACIÓN (16 Registros)


Municipio: <b>AXAPUSCO</b>	044 Clave Municipio	Número consecutivo (identificador en el mapa) <b>9</b>	MAPA-24 Número de Mapa
<b>1.- DATO GENERALES</b>		<b>2.- DATOS ESPECÍFICOS</b>	
Fecha de la información: 05-OCT-2020 Localidad: AXAPUSCO	Sublocalidad: AXAPUSCO Categoría Administrativa: CABECERA MUNICIPAL Dirección: CABECERA MUNICIPAL CP:55940	Nombre: CABECERA MUNICIPAL Infraestructura: PANTEON MUNICIPAL Capacidad: 150 PERSONAS Niveles de la construcción Número de Oficinas Días laborables: DE LUNES A SABADO Horario: 09:00-16:00HRS HRS.	



Municipio: <b>AXAPUSCO</b>	044 Clave Municipio	Número consecutivo (identificador en el mapa) <b>10</b>	MAPA-13 Número de Mapa
<b>1.- DATO GENERALES</b>		<b>2.- DATOS ESPECÍFICOS</b>	
Fecha de la información: 05-OCT-2020 Localidad: JALTEPEC	Sublocalidad: AXAPUSCO Categoría Administrativa: SAN MIGUEL OMETUSCO Dirección: SAN MIGUEL OMETUSCO CP:55940	Nombre: SAN MIGUEL OMETUSCO Infraestructura: PANTEON MUNICIPAL Capacidad: 150 PERSONAS Niveles de la construcción Número de Oficinas Días laborables: DE LUNES A SABADO Horario: 09:00-16:00HRS HRS.	




<b>Municipio:</b> <u>AXAPUSCO</u>	044 Clave Municipio	<b>Número consecutivo (identificador en el mapa)</b> 11	MAPA-14 <b>Número de Mapa</b>
<b>1.- DATO GENERALES</b>		<b>2.- DATOS ESPECÍFICOS</b>	
<b>Fecha de la información:</b> 05 -OCT-2020 <b>Localidad:</b> SAN ANTONIO OMETUSCO  <b>Sublocalidad:</b> AXAPUSCO  <b>Categoría Administrativa:</b> SAN ANTONIO OMETUSCO  <b>Dirección:</b> SAN ANTONIO OMETUSCO  CP:55940		<b>Nombre:</b> SAN ANTONIO OMETUSCO  <b>Infraestructura:</b> PANTEON MUNICIPAL  <b>Capacidad:</b> 150 PERSONAS <b>Niveles de la construcción</b> <b>Número de Oficinas</b> <b>Días laborables:</b> DE LUNES A SABADO  <b>Horario:</b> 09:00-16:00HRS HRS.	



<b>Municipio:</b> <u>AXAPUSCO</u>	044 Clave Municipio	<b>Número consecutivo (identificador en el mapa)</b> 12	MAPA-31 <b>Número de Mapa</b>
<b>1.- DATO GENERALES</b>		<b>2.- DATOS ESPECÍFICOS</b>	
<b>Fecha de la información:</b> 05 -OCT-2020 <b>Localidad:</b> XALA  <b>Sublocalidad:</b> AXAPUSCO  <b>Categoría Administrativa:</b> XALA  <b>Dirección:</b> XALA  CP:55940		<b>Nombre:</b> XALA  <b>Infraestructura:</b> PANTEON MUNICIPAL  <b>Capacidad:</b> 150 PERSONAS <b>Niveles de la construcción</b> <b>Número de Oficinas</b> <b>Días laborables:</b> DE LUNES A SABADO  <b>Horario:</b> 09:00-16:00HRS HRS.	



<b>Municipio:</b> <u>AXAPUSCO</u>	<u>044</u> Clave Municipio	<b>Número consecutivo (identificador en el mapa)</b> 13	MAPA-32 <b>Número de Mapa</b>
<b>1.- DATO GENERALES</b>		<b>2.- DATOS ESPECÍFICOS</b>	
<b>Fecha de la información:</b> 05 -OCT-2020 <b>Localidad:</b> ATLA  <b>Sublocalidad:</b> AXAPUSCO <b>Categoría Administrativa:</b> ATLA  <b>Dirección:</b> ATLA  CP:55940	<b>Nombre:</b> ATLA  <b>Infraestructura:</b> PANTEON MUNICIPAL  <b>Capacidad:</b> 150 PERSONAS <b>Niveles de la construcción</b> <b>Número de Oficinas</b> <b>Días laborables:</b> DE LUNES A SABADO  <b>Horario:</b> 09:00-16:00HRS HRS.		



<b>Municipio:</b> <u>AXAPUSCO</u>	<u>044</u> Clave Municipio	<b>Número consecutivo (identificador en el mapa)</b> 14	MAPA-33 <b>Número de Mapa</b>
<b>1.- DATO GENERALES</b>		<b>2.- DATOS ESPECÍFICOS</b>	
<b>Fecha de la información:</b> 05 -OCT-2020 <b>Localidad:</b> SAN FELIPE ZACATEPEC  <b>Sublocalidad:</b> AXAPUSCO <b>Categoría Administrativa:</b> SAN FELIPE ZACATEPEC  <b>Dirección:</b> SAN FELIPE ZACATEPEC  CP:55940	<b>Nombre:</b> SAN FELIPE ZACATEPEC  <b>Infraestructura:</b> PANTEON MUNICIPAL  <b>Capacidad:</b> 150 PERSONAS <b>Niveles de la construcción</b> <b>Número de Oficinas</b> <b>Días laborables:</b> DE LUNES A SABADO  <b>Horario:</b> 09:00-16:00HRS HRS.		

<b>Municipio:</b> AXAPUSCO	044 Clave Municipio	<b>Número consecutivo (identificador en el mapa)</b> 15	MAPA-34 Número de Mapa
<b>1.- DATO GENERALES</b>		<b>2.- DATOS ESPECÍFICOS</b>	
<b>Fecha de la información:</b> 05 -OCT-2020 <b>Localidad:</b> COAYUCA  <b>Sublocalidad:</b> AXAPUSCO  <b>Categoría Administrativa:</b> COAYUCA  <b>Dirección:</b> COAYUCA  CP:55940		<b>Nombre:</b> COAYUCA  <b>Infraestructura:</b> PANTEON MUNICIPAL  <b>Capacidad:</b> 150 PERSONAS <b>Niveles de la construcción</b> <b>Número de Oficinas</b> <b>Días laborables:</b> DE LUNES A SABADO  <b>Horario:</b> 09:00-16:00HRS HRS.	



<b>Municipio:</b> AXAPUSCO	044 Clave Municipio	<b>Número consecutivo (identificador en el mapa)</b> 16	MAPA-35 Número de Mapa
<b>1.- DATO GENERALES</b>		<b>2.- DATOS ESPECÍFICOS</b>	
<b>Fecha de la información:</b> 05 -OCT-2020 <b>Localidad:</b> SAN PABLO XUCHIL  <b>Sublocalidad:</b> AXAPUSCO  <b>Categoría Administrativa:</b> SAN PABLO XUCHITL  <b>Dirección:</b> SAN PABLO XUCHITL  CP:55940		<b>Nombre:</b> SAN PABLO XUCHITL  <b>Infraestructura:</b> PANTEON MUNICIPAL  <b>Capacidad:</b> 150 PERSONAS <b>Niveles de la construcción</b> <b>Número de Oficinas</b> <b>Días laborables:</b> DE LUNES A SABADO  <b>Horario:</b> 09:00-16:00HRS HRS.	



<b>Municipio:</b> AXAPUSCO	044 Clave Municipio	<b>Número consecutivo (identificador en el mapa)</b> 17	MAPA-16 Número de Mapa
<b>1.- DATO GENERALES</b>		<b>2.- DATOS ESPECÍFICOS</b>	
<b>Fecha de la información:</b> 05 -OCT-2020 <b>Localidad:</b> TETEPANTLA  <b>Sublocalidad:</b> AXAPUSCO  <b>Categoría Administrativa:</b> TETEPANTLA  <b>Dirección:</b> TETEPANTLA  CP:55940		<b>Nombre:</b> TETEPANTLA  <b>Infraestructura:</b> PANTEON MUNICIPAL  <b>Capacidad:</b> 150 PERSONAS <b>Niveles de la construcción</b> <b>Número de Oficinas</b> <b>Días laborables:</b> DE LUNES A SABADO  <b>Horario:</b> 09:00-16:00HRS HRS.	




<b>Municipio:</b> <u>AXAPUSCO</u>	<u>044</u> Clave Municipio	<b>Número consecutivo (identificador en el mapa)</b> 18	MAPA-02 <b>Número de Mapa</b>
<b>1.- DATO GENERALES</b>		<b>2.- DATOS ESPECÍFICOS</b>	
<b>Fecha de la información:</b> 05 -OCT-2020 <b>Localidad:</b> GUADALUPE RELINAS  <b>Sublocalidad:</b> AXAPUSCO  <b>Categoría Administrativa:</b> GUADALUPE RELINAS  <b>Dirección:</b> GUADALUPE RELINAS  CP:55940		<b>Nombre:</b> GUADALUPE RELINAS  <b>Infraestructura:</b> PANTEON MUNICIPAL  <b>Capacidad:</b> 150 PERSONAS <b>Niveles de la construcción</b> <b>Número de Oficinas</b> <b>Días laborables:</b> DE LUNES A SABADO  <b>Horario:</b> 09:00-16:00HRS HRS.	



<b>Municipio:</b> <u>AXAPUSCO</u>	<u>044</u> Clave Municipio	<b>Número consecutivo (identificador en el mapa)</b> 19	MAPA-36 <b>Número de Mapa</b>
<b>1.- DATO GENERALES</b>		<b>2.- DATOS ESPECÍFICOS</b>	
<b>Fecha de la información:</b> 05 -OCT-2020 <b>Localidad:</b> RANCHERIA ZACATEPEC  <b>Sublocalidad:</b> AXAPUSCO  <b>Categoría Administrativa:</b> EX HACIENDA SAN FELIPE ZACATEPEC  <b>Dirección:</b> EX HACIENDA SAN FELIPE ZACATEPEC  CP:55940		<b>Nombre:</b> EX HACIENDA SAN FELIPE ZACATEPEC  <b>Infraestructura:</b> PANTEON MUNICIPAL  <b>Capacidad:</b> 150 PERSONAS <b>Niveles de la construcción</b> <b>Número de Oficinas</b> <b>Días laborables:</b> DE LUNES A SABADO  <b>Horario:</b> 09:00-16:00HRS HRS.	

<b>Municipio:</b> <u>AXAPUSCO</u>	<u>044</u> Clave Municipio	<b>Número consecutivo (identificador en el mapa)</b> 20	MAPA-21 <b>Número de Mapa</b>
<b>1.- DATO GENERALES</b>		<b>2.- DATOS ESPECÍFICOS</b>	
<b>Fecha de la información:</b> 05 -OCT-2020 <b>Localidad:</b> TLAMAPA  <b>Sublocalidad:</b> AXAPUSCO  <b>Categoría Administrativa:</b> TLAMAPA  <b>Dirección:</b> TLAMAPA  CP:55940		<b>Nombre:</b> TLAMAPA  <b>Infraestructura:</b> PANTEON MUNICIPAL  <b>Capacidad:</b> 150 PERSONAS <b>Niveles de la construcción</b> <b>Número de Oficinas</b> <b>Días laborables:</b> DE LUNES A SABADO  <b>Horario:</b> 09:00-16:00HRS HRS.	


<b>Municipio:</b> <u>AXAPUSCO</u>	<u>044</u> Clave Municipio	<b>Número consecutivo (identificador en el mapa)</b> 21	MAPA-15 <b>Número de Mapa</b>
<b>1.- DATO GENERALES</b>		<b>2.- DATOS ESPECÍFICOS</b>	
<b>Fecha de la información:</b> 05 -OCT-2020 <b>Localidad:</b> SANTO DOMINGO AZTACAMECA  <b>Sublocalidad:</b> AXAPUSCO  <b>Categoría Administrativa:</b> SANTO DOMINGO  <b>Dirección:</b> SANTO DOMINGO  CP:55940		<b>Nombre:</b> SANTO DOMINGO  <b>Infraestructura:</b> PANTEON MUNICIPAL  <b>Capacidad:</b> 150 PERSONAS <b>Niveles de la construcción</b> <b>Número de Oficinas</b> <b>Días laborables:</b> DE LUNES A SABADO  <b>Horario:</b> 09:00-16:00HRS HRS.	



<b>Municipio:</b> <u>AXAPUSCO</u>	<u>044</u> Clave Municipio	<b>Número consecutivo (identificador en el mapa)</b> 22	MAPA-26 <b>Número de Mapa</b>
<b>1.- DATO GENERALES</b>		<b>2.- DATOS ESPECÍFICOS</b>	
<b>Fecha de la información:</b> 05 -OCT-2020 <b>Localidad:</b> JALTEPEC  <b>Sublocalidad:</b> AXAPUSCO  <b>Categoría Administrativa:</b> JALTEPEC  <b>Dirección:</b> JALTEPEC  CP:55940		<b>Nombre:</b> JALTEPEC  <b>Infraestructura:</b> PANTEON MUNICIPAL  <b>Capacidad:</b> 150 PERSONAS <b>Niveles de la construcción</b> <b>Número de Oficinas</b> <b>Días laborables:</b> DE LUNES A SABADO  <b>Horario:</b> 09:00-16:00HRS HRS.	



<b>Municipio:</b> <u>AXAPUSCO</u>	<u>044</u> Clave Municipio	<b>Número consecutivo (identificador en el mapa)</b> 23	MAPA-03 <b>Número de Mapa</b>
<b>1.- DATO GENERALES</b>		<b>2.- DATOS ESPECÍFICOS</b>	
<b>Fecha de la información:</b> 05 -OCT-2020 <b>Localidad:</b> SANTA MARIA ACTIPAC  <b>Sublocalidad:</b> AXAPUSCO  <b>Categoría Administrativa:</b> SANTA MARIA ACTIPAC  <b>Dirección:</b> SANTA MARIA ACTIPAC  CP:55940		<b>Nombre:</b> SANTA MARIA ACTIPAC  <b>Infraestructura:</b> PANTEON MUNICIPAL  <b>Capacidad:</b> 150 PERSONAS <b>Niveles de la construcción</b> <b>Número de Oficinas</b> <b>Días laborables:</b> DE LUNES A SABADO  <b>Horario:</b> 09:00-16:00HRS HRS.	



<b>Municipio:</b> <u>AXAPUSCO</u>	<u>044</u> Clave Municipio	<b>Número consecutivo (identificador en el mapa)</b> 24	MAPA-37 <b>Número de Mapa</b>
<b>1.- DATO GENERALES</b>		<b>2.- DATOS ESPECÍFICOS</b>	
<b>Fecha de la información:</b> 05 -OCT-2020		<b>Nombre:</b> EJIDO DE CAMPERO	
<b>Localidad:</b> CAMPERO		<b>Infraestructura:</b> PANTEON MUNICIPAL	
<b>Sublocalidad:</b> AXAPUSCO		<b>Capacidad:</b> 150 PERSONAS	
<b>Categoría Administrativa:</b> EJIDO DE CAMPERO		<b>Niveles de la construcción</b>	
		<b>Número de Oficinas</b>	
		<b>Días laborables:</b> DE LUNES A SABADO	
<b>Dirección:</b> EJIDO DE CAMPERO		<b>Horario:</b> 09:00-16:00HRS HRS.	
	CP:55940		



## INSTITUCIONES DE SALUD, LABORATORIOS CLÍNICOS Y CONSULTORIOS MÉDICOS




INSTITUCIONES DE SALUD Y CONSULTORIOS MÉDICOS ( 9 Registro)

Municipio: <b>AXAPUSCO</b>	044 Clave Municipio	Número consecutivo (identificador en el mapa) 1	MAPA-24 Número de Mapa
<b>1.- DATOS GENERALES</b>		<b>2.- DATOS ESPECÍFICOS</b>	
Fecha de la información: 10/8/2020 Localidad: AXAPUSCO Sublocalidad: SAN ANTONIO Categoría Administrativa: BARRIO Dirección: AV. GREGORIO AGUILAR, SIN NO. CP:55940	Nombre: CEAPS AXAPUSCO  CENTRO DE SALUD      Institución: ISEM Nivel: PRIMER <u>Servicios que ofrece</u> <u>Recursos</u> Consulta      SI      Camas: 0 Quirófano      NO      Médicos: 10 Urgencias      NO      Enfermeras: 17 Crematorio      NO      Ambulancias: 0 Hospitalización      NO Laboratorio      SI Otros      SI Especifique: MED. PREV., PSICOLOGIA, DENTAL, GINECOLOGIA, PEDIATRIA		
	Material radioactivo	Cantidad	Aplicación
	NO		



Municipio: <b>AXAPUSCO</b>	044 Clave Municipio	Número consecutivo (identificador en el mapa) 2	MAPA-26 Número de Mapa
<b>1.- DATOS GENERALES</b>		<b>2.- DATOS ESPECÍFICOS</b>	
Fecha de la información: 10/8/2020 Localidad: JALTEPEC Sublocalidad: JALTEPEC Categoría Administrativa: SIN CATEGORIA Dirección: AV. MEXICO NORTE, SIN NO. CP:55965	Nombre: CENTRO DE SALUD RURAL DISPERSO, JALTEPEC  CENTRO DE SALUD      Institución: ISEM Nivel: PRIMER <u>Servicios que ofrece</u> <u>Recursos</u> Consulta      SI      Camas: 0 Quirófano      NO      Médicos: 2 Urgencias      NO      Enfermeras: 2 Crematorio      NO      Ambulancias: 0 Hospitalización      NO Laboratorio      NO Otros      SI Especifique: MED. PREV.		
	Material radioactivo	Cantidad	Aplicación
	NO		




Municipio: <b>AXAPUSCO</b>	044 Clave Municipio	Número consecutivo (identificador en el mapa) <b>3</b>	MAPA-18 Número de Mapa														
<b>1.- DATOS GENERALES</b>		<b>2.- DATOS ESPECÍFICOS</b>															
Fecha de la información: 10/8/2020 Localidad: XALA Sublocalidad: XALA Categoría Administrativa: SIN CATEGORIA Dirección: PUNTA DEL CERRO, SIN NO. CP:55963		Nombre: XALA CENTRO DE SALUD Nivel: PRIMER Institución: ISEM Servicios que ofrece <table border="1"> <tr><td>Consulta</td><td>SI</td></tr> <tr><td>Quirófano</td><td>NO</td></tr> <tr><td>Urgencias</td><td>NO</td></tr> <tr><td>Crematorio</td><td>NO</td></tr> <tr><td>Hospitalización</td><td>NO</td></tr> <tr><td>Laboratorio</td><td>NO</td></tr> <tr><td>Otros</td><td>SI</td></tr> </table> Recursos Camas: 0 Médicos: 0 Enfermeras: 2 Ambulancias: 0 Especifique: RPBI		Consulta	SI	Quirófano	NO	Urgencias	NO	Crematorio	NO	Hospitalización	NO	Laboratorio	NO	Otros	SI
Consulta	SI																
Quirófano	NO																
Urgencias	NO																
Crematorio	NO																
Hospitalización	NO																
Laboratorio	NO																
Otros	SI																
		Material radioactivo	Cantidad														
		NO															
		Aplicación															



Municipio: <b>AXAPUSCO</b>	044 Clave Municipio	Número consecutivo (identificador en el mapa) <b>4</b>	MAPA-11 Número de Mapa														
<b>1.- DATOS GENERALES</b>		<b>2.- DATOS ESPECÍFICOS</b>															
Fecha de la información: 10/8/2020 Localidad: SANTO DOMINGO AZTACAMECA Sublocalidad: SANTO DOMINGO AZTACAMECA Categoría Administrativa: SIN CATEGORIA Dirección: DOM. CONOCIDO SANTO DOMINGO, SIN NO. CP:55955		Nombre: CENTRO DE SALUD RURAL DISPERSO, SANTO DOMINGO AZTACAMECA CENTRO DE SALUD Nivel: PRIMER Institución: ISEM Servicios que ofrece <table border="1"> <tr><td>Consulta</td><td>SI</td></tr> <tr><td>Quirófano</td><td>NO</td></tr> <tr><td>Urgencias</td><td>NO</td></tr> <tr><td>Crematorio</td><td>NO</td></tr> <tr><td>Hospitalización</td><td>NO</td></tr> <tr><td>Laboratorio</td><td>NO</td></tr> <tr><td>Otros</td><td>SI</td></tr> </table> Recursos Camas: 0 Médicos: 2 Enfermeras: 1 Ambulancias: 0 Especifique: RPBI		Consulta	SI	Quirófano	NO	Urgencias	NO	Crematorio	NO	Hospitalización	NO	Laboratorio	NO	Otros	SI
Consulta	SI																
Quirófano	NO																
Urgencias	NO																
Crematorio	NO																
Hospitalización	NO																
Laboratorio	NO																
Otros	SI																
		Material radioactivo	Cantidad														
		NO															
		Aplicación															



Municipio: <b>AXAPUSCO</b>	044 Clave Municipio	Número consecutivo (identificador en el mapa) <b>5</b>	MAPA-05 Número de Mapa						
<b>1.- DATOS GENERALES</b>		<b>2.- DATOS ESPECÍFICOS</b>							
Fecha de la información: 10/8/2020 Localidad: SANTA MARIA ACTIPAC  Sublocalidad: BARRIO CHAVARRIA  Categoría Administrativa: BARRIO  Dirección: CALLE EMILIANO ZAPATA, SIN NUMERO  CP:55952		Nombre: CENTRO DE SALUD RURAL DISPERSO, SANTA MARIA ACTIPAC  CENTRO DE SALUD      Institución: ISEM Nivel: PRIMER Servicios que ofrece      Recursos Consulta      SI      Camas: 0 Quirófano      NO      Médicos: 3 Urgencias      NO      Enfermeras: 3 Crematorio      NO      Ambulancias: 0 Hospitalización      NO Laboratorio      NO Otros      NO Especifique:  <table border="1"> <thead> <tr> <th>Material radioactivo</th> <th>Cantidad</th> <th>Aplicación</th> </tr> </thead> <tbody> <tr> <td>NO</td> <td></td> <td></td> </tr> </tbody> </table>		Material radioactivo	Cantidad	Aplicación	NO		
Material radioactivo	Cantidad	Aplicación							
NO									



Municipio: <b>AXAPUSCO</b>	044 Clave Municipio	Número consecutivo (identificador en el mapa) <b>6</b>	MAPA-19 Número de Mapa						
<b>1.- DATOS GENERALES</b>		<b>2.- DATOS ESPECÍFICOS</b>							
Fecha de la información: 10/8/2020 Localidad: TECUAUTITLAN ATLA  Sublocalidad: TECUAUTITLAN ATLA  Categoría Administrativa: SIN CATEGORIA  Dirección: CALLE CASIOPEA, SIN NUMERO  CP:55965		Nombre: CENTRO DE SALUD RURAL DISPERSO, ATLA  CENTRO DE SALUD      Institución: ISEM Nivel: PRIMER Servicios que ofrece      Recursos Consulta      SI      Camas: 0 Quirófano      NO      Médicos: 1 Urgencias      NO      Enfermeras: 1 Crematorio      NO      Ambulancias: 0 Hospitalización      NO Laboratorio      NO Otros      NO Especifique:  <table border="1"> <thead> <tr> <th>Material radioactivo</th> <th>Cantidad</th> <th>Aplicación</th> </tr> </thead> <tbody> <tr> <td>NO</td> <td></td> <td></td> </tr> </tbody> </table>		Material radioactivo	Cantidad	Aplicación	NO		
Material radioactivo	Cantidad	Aplicación							
NO									






Municipio: <b>AXAPUSCO</b>	<b>044</b> Clave Municipio	Número consecutivo (identificador en el mapa) <b>9</b>	<b>MAPA-27</b> Número de Mapa														
<b>1.- DATOS GENERALES</b>		<b>2.- DATOS ESPECÍFICOS</b>															
Fecha de la información: 10/8/2020 Localidad: AXAPUSCO Sublocalidad: AXAPUSCO Categoría Administrativa: SIN CATEGORIA Dirección: CENTRO AXAPUSCO CP:55940	Nombre: LABORATORIO INSTITUCIÓN: PARTICULAR Nivel: PRIMER Servicios que ofrece <table border="1"> <tr><td>Consulta</td><td>NO</td></tr> <tr><td>Quirófano</td><td>NO</td></tr> <tr><td>Urgencias</td><td>NO</td></tr> <tr><td>Crematorio</td><td>NO</td></tr> <tr><td>Hospitalización</td><td>NO</td></tr> <tr><td>Laboratorio</td><td>SI</td></tr> <tr><td>Otros</td><td>NO</td></tr> </table> Recursos Camas: 0 Médicos: 0 Enfermeras: 0 Ambulancias: 0 Especifique: TOMA DE MUESTRAS			Consulta	NO	Quirófano	NO	Urgencias	NO	Crematorio	NO	Hospitalización	NO	Laboratorio	SI	Otros	NO
Consulta	NO																
Quirófano	NO																
Urgencias	NO																
Crematorio	NO																
Hospitalización	NO																
Laboratorio	SI																
Otros	NO																
	<b>Material radioactivo</b>	<b>Cantidad</b>	<b>Aplicación</b>														
	NO																






## REFUGIOS TEMPORALES



REFUGIOS TEMPORALES (1 Registro)

Municipio: <b>AXAPUSCO</b>	044 Clave Municipio	Número consecutivo (identificador en el Mapa) <b>2</b>	MAPA-29 Número de Mapa																																																																								
<b>1.- DATOS GENERALES</b>		<b>2.- DATOS ESPECÍFICOS</b>																																																																									
Fecha de la información: 28-09-20		Nombre: ROSA FERNANDEZ VERAUD																																																																									
Localidad: AXAPUSCO		Tipo de Centro: REFUGIO TEMPORAL																																																																									
Sublocalidad: AXAPUSCO, EJIDO		<table border="0"> <tr> <td colspan="2"><u>Recursos Humanos</u></td> <td colspan="2"><u>Recursos Materiales</u></td> </tr> <tr> <td>Médicos:</td> <td>0</td> <td>Ambulancias:</td> <td>0</td> </tr> <tr> <td>Enfermeras:</td> <td>0</td> <td>Helicópteros:</td> <td>0</td> </tr> <tr> <td>Rescatistas:</td> <td>0</td> <td>Patrullas:</td> <td>0</td> </tr> <tr> <td>Bomberos:</td> <td>0</td> <td>Motocicletas:</td> <td>0</td> </tr> <tr> <td>Policías:</td> <td>0</td> <td>Automóviles:</td> <td>0</td> </tr> <tr> <td>Militares:</td> <td>0</td> <td>Grúas:</td> <td>0</td> </tr> <tr> <td>Otros:</td> <td>0</td> <td>Camionetas:</td> <td>0</td> </tr> <tr> <td></td> <td></td> <td>Maquinaria pesada:</td> <td>0</td> </tr> <tr> <td></td> <td></td> <td>Equipo contra incendio:</td> <td>0</td> </tr> <tr> <td></td> <td></td> <td>Equipo Acuático:</td> <td>0</td> </tr> <tr> <td></td> <td></td> <td>Equipo de comunicación:</td> <td>0</td> </tr> <tr> <td colspan="2"><u>Brigadas</u></td> <td colspan="2">Búsqueda y rescate: 0</td> </tr> <tr> <td>Contra Incendio:</td> <td>0</td> <td>Alta Montaña:</td> <td>0</td> </tr> <tr> <td>Acuática:</td> <td>0</td> <td></td> <td></td> </tr> <tr> <td>Antibomba:</td> <td>0</td> <td></td> <td></td> </tr> <tr> <td colspan="2"><u>Otros:</u></td> <td colspan="2"></td> </tr> <tr> <td>Caballos:</td> <td>0</td> <td>Perros guía:</td> <td>0</td> </tr> </table>		<u>Recursos Humanos</u>		<u>Recursos Materiales</u>		Médicos:	0	Ambulancias:	0	Enfermeras:	0	Helicópteros:	0	Rescatistas:	0	Patrullas:	0	Bomberos:	0	Motocicletas:	0	Policías:	0	Automóviles:	0	Militares:	0	Grúas:	0	Otros:	0	Camionetas:	0			Maquinaria pesada:	0			Equipo contra incendio:	0			Equipo Acuático:	0			Equipo de comunicación:	0	<u>Brigadas</u>		Búsqueda y rescate: 0		Contra Incendio:	0	Alta Montaña:	0	Acuática:	0			Antibomba:	0			<u>Otros:</u>				Caballos:	0	Perros guía:	0
<u>Recursos Humanos</u>		<u>Recursos Materiales</u>																																																																									
Médicos:	0	Ambulancias:	0																																																																								
Enfermeras:	0	Helicópteros:	0																																																																								
Rescatistas:	0	Patrullas:	0																																																																								
Bomberos:	0	Motocicletas:	0																																																																								
Policías:	0	Automóviles:	0																																																																								
Militares:	0	Grúas:	0																																																																								
Otros:	0	Camionetas:	0																																																																								
		Maquinaria pesada:	0																																																																								
		Equipo contra incendio:	0																																																																								
		Equipo Acuático:	0																																																																								
		Equipo de comunicación:	0																																																																								
<u>Brigadas</u>		Búsqueda y rescate: 0																																																																									
Contra Incendio:	0	Alta Montaña:	0																																																																								
Acuática:	0																																																																										
Antibomba:	0																																																																										
<u>Otros:</u>																																																																											
Caballos:	0	Perros guía:	0																																																																								
Dirección: ASILO RESIDENCIA ROSA FERNÁNDEZ VERAUD IAP, AVENIDA 16 DE SEPTIEMBRE S/N, AXAPUSCO, CP:55940																																																																											
Categoría Administrativa: BARRIO																																																																											





## INVENTARIO DE RECURSOS Y TELÉFONOS DE EMERGENCIA



## INVENTARIO DE RECURSOS

La población municipal en caso de alguna eventualidad cuenta con el gran apoyo del Ayuntamiento, así como de todas las instancias de seguridad y auxilio, mismas que ponen a su disposición los recursos tanto humanos como materiales, convencidos que trabajando de manera conjunta se logrará brindar más seguridad y apoyo a la población A continuación se desglosa el inventario de recursos con los que cuenta el municipio.

DEPENDENCIA	RESPONSABLE	TELÉFONO	RECURSOS
<b>Unidad de Protección Civil y Bomberos</b>	Lic.Francisco Javier Ortega Blancas	592-92-2-73-03	1 ambulancias 1 mini bomba 1 tipo Pick-Up
<b>Obras Públicas</b>	Arq.Juan Francisco de la Rosa Cruz	592-6-88-10-17	1 camioneta HRV
<b>ODAPAS</b>	Heleodoro antonio Gonzales	55-25-78-57-13	1 tipo Pick-Up
<b>Dirección General de Seguridad Pública y Tránsito</b>	Lic. Omar Olvera Ríos	592-92-2 12-34	6 patrullas
<b>DIF</b>	Yonantzin martinez perez	592 92 2 80 81	2 ambulancias de traslado

n.

## TELÉFONOS DE EMERGENCIA

Para dar respuesta inmediata a todas aquellas situaciones de desorden ante la presencia de los agentes perturbadores es necesario contar con directorios de todas aquellas instancias de prevención y auxilio, en esta sección se cuenta con directorios en los niveles municipal y estatal.

CENTROS REGIONALES DE OPERACIONES DE PROTECCIÓN CIVIL EN EL ESTADO DE MÉXICO		NUMERO TELEFÓNICO
I.	Otumba	592 92 2 15 78
II.	San Martin de las Piramides	594 68 81 0 47
III.	Nopaltepc	592 924 68 99
IV.	Temascalapa	771-48-63-191

TELÉFONOS DE EMERGENCIA			
EMERGENCIAS	CENTROS DE ATENCIÓN	DENUNCIAS Y DELITOS	TURISMO
800 713 4147 LOCATEL	070 800 696 9696 (Centro de Atención Telefónica)	800 018 7878 Teléfono verde (Restauración y Fomento Forestal)	078 Ángeles Verdes (Jefatura de Servicios de Auxilio Turístico)
800 590 1700 Incendios Forestales	800 710 2496 800 221 3109 Orientación Psicológica y dudas (DIFEM)	800 232 0835 ECOTEL	
071 Comisión de Electricidad		800 108 4053 Vida sin Violencia (INMUJERES)	

TELÉFONOS DE EMERGENCIA
911

DIRECTORIO ESTATAL DE ATENCIÓN CIUDADANA	
DEPENDENCIA	NUMERO TELEFÓNICO
Policía Federal de Caminos	594 95 61 636
Policía Estatal	592 92 2 09 03
Locatel Estado de México	722-214-2425
Proteccion Civil y Bomberos Axapusco	592 92 2 73 03
Hospital general de axapusco	592 92 2 72 41 592 92 2 71 64
Hospital General ISSEMYM	594 95 8 24 22
37/a. Zona Militar	594) 95 6 29 88
CAEM	722-226-2912

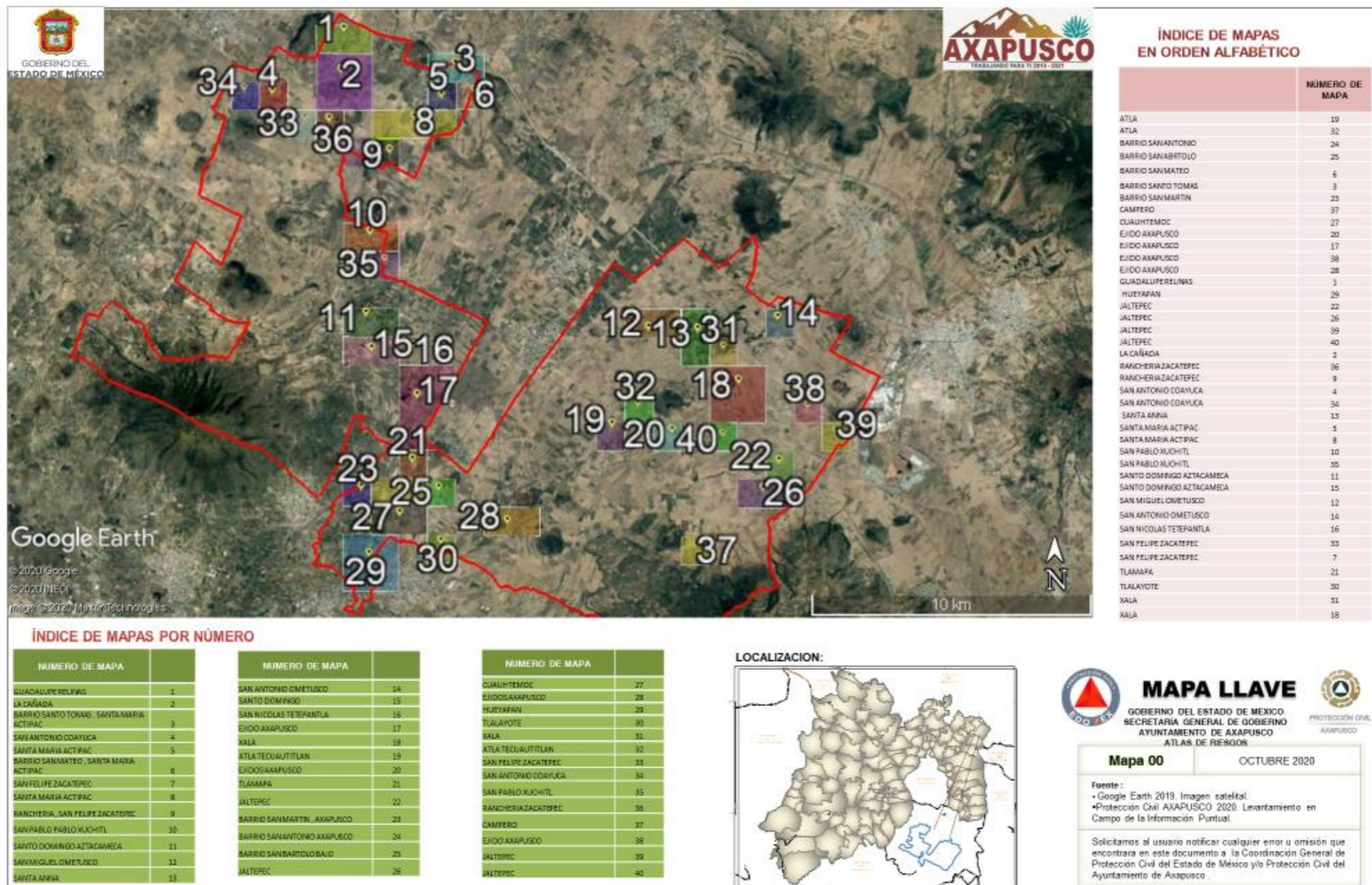
DIRECTORIO ESTATAL DE SERVICIOS DE SALUD	
DEPENDENCIA	NUMERO TELEFÓNICO
Hospital General de Axapusco	592 92 2 72 41 592 92 2 71 64
Proteccion Civil y Bomberos Axa'pusco	592 92 2 73 03
Servicio de Urgencias del Estado de México	722-272-0122 722-272-0135 722-272-0125
CAEM	722-226-2912



# SECCIÓN VIII

## MAPAS DE REFERENCIA GEOGRÁFICA

### VIII.- MAPAS DE REFERENCIA GEOGRÁFICA





Nota: Los límites de las localidades son aproximados. Los registros administrativos y/o fenómenos que se ubican fuera del contorno de la localidad son únicamente de referencia pudiendo existir otras más, para ello referirse a la localidad y/o mapa de interés.

FENOMENOS HIDROMETEOROLOGICOS ZONAS SUSCEPTIBLES A INUNDACION	FACTORES SOCIO ORGANIZATIVOS	INFRAESTRUCTURA BASICA Y SERVICIOS VITALES
<ul style="list-style-type: none"> <li>ACTIVIDAD COMERCIAL</li> <li>ESTACIONES DE SERVICIO</li> <li>INDUSTRIAS</li> <li>GASERAS</li> <li>POLVORIN</li> </ul>	<ul style="list-style-type: none"> <li>CENTROS CULTURALES</li> <li>RECREATIVOS</li> <li>HOSPEDAJE</li> <li>INST. EDUCATIVA</li> <li>INSTITUTO DE SALUD O LAB.</li> <li>MERCADOS Y TIANGUIS</li> <li>RESTAURANTES</li> <li>TEMPLOS</li> <li>TENDAS DE AUTOSERVICIO</li> </ul>	<ul style="list-style-type: none"> <li>EDIFICIO PUEBLO</li> <li>ESTACION DE FERROCARRIL</li> <li>POZO DE AGUA</li> <li>SUBESTACION ELECTRICA</li> <li>CEMENTERIO</li> <li>CENTRO DE RESPUESTA INMEDIATA Y AUXILIO</li> <li>BOMBEROS</li> <li>PROTECCION CIVIL MUNICIPAL</li> <li>SEGURIDAD PUBLICA</li> <li>REFUGIO TEMPORAL</li> </ul>

LOCALIZACION:



## GUADALUPE RELINAS

ATLAS DE RIESGOS

**Mapa 01**

OCTUBRE 2020

Fuente:  
 • Google Earth 2019. Imagen satelital.  
 • Protección Civil Axapusco 2020. Levantamiento en Campo de la Información Puntual.

Solicitamos al usuario notificar cualquier error u omisión que encontrara en este documento a la Coordinación General de Protección Civil del Estado de México y/o Protección Civil del Ayuntamiento de Axapusco



**Nota:** Los límites de las localidades son aproximados. Los registros administrativos y/o fenómenos que se ubican fuera del contorno de la localidad son únicamente de referencia pudiendo existir otras más, para ello referirse a la localidad y/o mapa de interés.

FACTORES HIDROMETEOROLÓGICOS	FACTORES SOCIO ORGANIZATIVOS	INFRAESTRUCTURA BÁSICA Y SERVICIOS VITALES
<ul style="list-style-type: none"> <li>ZONAS SUSCEPTIBLES A INUNDACION</li> </ul>	<ul style="list-style-type: none"> <li>CENTROS CULTURALES</li> <li>RECREATIVOS</li> <li>HOSPEDAJE</li> <li>INST. EDUCATIVA</li> <li>INSTITUTO DE SALUD O LAB.</li> <li>MERCADOS Y TIANGUIS</li> <li>RESTAURANTES</li> <li>TEMPLOS</li> <li>TIENDAS DE AUTOSERVICIO</li> </ul>	<ul style="list-style-type: none"> <li>EDIFICIO PÚBLICO</li> <li>ESTACION DE FERROCARRIL</li> <li>POZO DE AGUA</li> <li>SUBESTACION ELECTRICA</li> <li>CEMENTERIO</li> <li>CENTRO DE RESPUESTA INMEDIATA Y AUXILIO</li> <li>BOMBEROS</li> <li>PROTECCION CIVIL MUNICIPAL</li> <li>SEGURIDAD PUBLICA</li> <li>REFUGIO TEMPORAL</li> </ul>
<ul style="list-style-type: none"> <li>FACTORES QUÍMICOS</li> <li>ACTIVIDAD COMERCIAL</li> <li>ESTACIONES DE SERVICIO</li> <li>INDUSTRIAS</li> <li>GASERAS</li> <li>POLVORIN</li> </ul>	<ul style="list-style-type: none"> <li>FACTORES SANITARIOS</li> <li>TIRADEROS DE BASURA</li> <li>RELLENO SANITARIO</li> </ul>	

LOCALIZACION:



ATLAS DE RIESGOS

**Mapa 02** | OCTUBRE 2020

**Fuente:**  
 • Google Earth 2019. Imagen satelital.  
 • Protección Civil Axapusco 2020. Levantamiento en Campo de la Información Puntual.

Solicitamos al usuario notificar cualquier error u omisión que encontrara en este documento a la Coordinación General de Protección Civil del Estado de México y/o Protección Civil del Ayuntamiento de Axapusco



**Nota:** Los límites de las localidades son aproximados. Los registros administrativos y/o fenómenos que se ubican fuera del contorno de la localidad son únicamente de referencia pudiendo existir otras más, para ello referirse a la localidad y/o mapa de interés.

FENOMENOS HIDROMETEOROLOGICOS ZONAS SUSCEPTIBLES A INUNDACION	FACTORES SOCIO ORGANIZATIVOS	INFRAESTRUCTURA BASICA Y SERVICIOS VITALES
<ul style="list-style-type: none"> <li>ACTIVIDAD COMERCIAL</li> <li>ESTACIONES DE SERVICIO</li> <li>INDUSTRIAS</li> <li>GASERAS</li> <li>POLVORIN</li> </ul>	<ul style="list-style-type: none"> <li>CENTROS CULTURALES</li> <li>RECREATIVOS</li> <li>HOSPEDAJE</li> <li>INST. EDUCATIVA</li> <li>INSTITUTO DE SALUD O LAB.</li> <li>MERCADOS Y TIANGUIS</li> <li>RESTAURANTES</li> <li>TEMPLOS</li> <li>TIENDAS DE AUTOSERVICIO</li> </ul>	<ul style="list-style-type: none"> <li>EDIFICIO PUBLICO</li> <li>ESTACION DE FERROCARRIL</li> <li>POZO DE AGUA</li> <li>SUBESTACION ELECTRICA</li> <li>CENENTARIO</li> <li>CENTRO DE RESPUESTA INMEDIATA Y AUXILIO</li> <li>BOMBEROS</li> <li>PROTECCION CIVIL MUNICIPAL</li> <li>SEGURIDAD PUBLICA</li> <li>REFUGIO TEMPORAL</li> </ul>

LOCALIZACION:





## BARRIO SAN DIEGO

ATLAS DE RIESGOS

<b>Mapa 03</b>	OCTUBRE 2020
----------------	--------------

**Fuente:**

- Google Earth 2019. Imagen satelital.
- Protección Civil Axapusco 2020. Levantamiento en Campo de la Información Puntual.

Solicitamos al usuario notificar cualquier error u omisión que encontrara en este documento a la Coordinación General de Protección Civil del Estado de México y/o Protección Civil del Ayuntamiento de Axapusco



Nota: Los límites de las localidades son aproximados. Los registros administrativos y/o fenómenos que se ubican fuera del contorno de la localidad son únicamente de referencia pudiendo existir otras más, para ello referirse a la localidad y/o mapa de interés.

FENOMENOS HIDROMETEOROLOGICOS ZONAS SUSCEPTIBLES A INUNDACION	FACTORES SOCIO ORGANIZATIVOS	INFRAESTRUCTURA BASICA Y SERVICIOS VITALES
<ul style="list-style-type: none"> <li>ACTIVIDAD COMERCIAL</li> <li>ESTACIONES DE SERVICIO</li> <li>INDUSTRIAS</li> <li>GASERAS</li> <li>POLVORIN</li> </ul>	<ul style="list-style-type: none"> <li>CENTROS CULTURALES</li> <li>RECREATIVOS</li> <li>HOSPEDAJE</li> <li>INST. EDUCATIVA</li> <li>INSTITUTO DE SALUD O LAB.</li> <li>MERCADOS Y TIANGUIS</li> <li>RESTAURANTES</li> <li>TEMPLOS</li> <li>TIENDAS DE AUTOSERVICIO</li> </ul>	<ul style="list-style-type: none"> <li>EDIFICIO PUBLICO</li> <li>ESTACION DE FERROCARRIL</li> <li>POZO DE AGUA</li> <li>SUBSTACION ELECTRICA</li> <li>CENENTARIO</li> <li>CENTRO DE RESPUESTA INMEDIATA Y AUXILIO</li> <li>BOMBEROS</li> <li>PROTECCION CIVIL MUNICIPAL</li> <li>SEGURIDAD PUBLICA</li> <li>REFUGIO TEMPORAL</li> </ul>

LOCALIZACION:



**SAN ANTONIO COAYUCA**



ATLAS DE RIESGOS

Mapa 04

OCTUBRE 2020

Fuente:  
 • Google Earth 2019. Imagen satelital.  
 • Protección Civil Axapusco 2020. Levantamiento en Campo de la Información Puntual.

Solicitamos al usuario notificar cualquier error u omisión que encontrara en este documento a la Coordinación General de Protección Civil del Estado de México y/o Protección Civil del Ayuntamiento de Axapusco



**Nota:** Los límites de las localidades son aproximados. Los registros administrativos y/o fenómenos que se ubican fuera del contorno de la localidad son únicamente de referencia pudiendo existir otras más, para ello referirse a la localidad y/o mapa de interés.

FENOMENOS HIDROMETEOROLOGICOS ZONAS SUSCEPTIBLES A INUNDACION	FACTORES SOCIO ORGANIZATIVOS	INFRAESTRUCTURA BASICA Y SERVICIOS VITALES
<ul style="list-style-type: none"> <li>FACTORES QUIMICOS</li> <li>ACTIVIDAD COMERCIAL</li> <li>ESTACIONES DE SERVICIO</li> <li>INDUSTRIAS</li> <li>GASERAS</li> <li>POLVORIN</li> </ul>	<ul style="list-style-type: none"> <li>CENTROS CULTURALES</li> <li>RECREATIVOS</li> <li>HOSPEDAJE</li> <li>INST. EDUCATIVA</li> <li>INSTITUTO DE SALUD O LAB.</li> <li>MERCADOS Y TIANGUIS</li> <li>RESTAURANTES</li> <li>TEMPLOS</li> <li>TIENDAS DE AUTOSERVICIO</li> </ul>	<ul style="list-style-type: none"> <li>EDIFICIO PUBLICO</li> <li>ESTACION DE FERROCARRIL</li> <li>POZO DE AGUA</li> <li>SUBESTACION ELECTRICA</li> <li>CEMENTERIO</li> <li>CENTRO DE RESPUESTA INMEDIATA Y AUXILIO</li> <li>BOMBEROS</li> <li>PROTECCION CIVIL MUNICIPAL</li> <li>SEGURIDAD PUBLICA</li> <li>REFUGIO TEMPORAL</li> </ul>

LOCALIZACION:





**SANTA MARIA  
ACTIPAC**

ATLAS DE RIESGOS



<b>Mapa 05</b>	OCTUBRE 2020
<p><b>Fuente:</b></p> <ul style="list-style-type: none"> <li>• Google Earth 2019. Imagen satelital.</li> <li>• Protección Civil Axapusco 2020. Levantamiento en Campo de la Información Puntual.</li> </ul>	
<p>Solicitamos al usuario notificar cualquier error u omisión que encontrara en este documento a la Coordinación General de Protección Civil del Estado de México y/o Protección Civil del Ayuntamiento de Axapusco</p>	



Nota: Los límites de las localidades son aproximados. Los registros administrativos y/o fenómenos que se ubican fuera del contorno de la localidad son únicamente de referencia pudiendo existir otras más, para ello referirse a la localidad y/o mapa de interés.

<p><b>FENOMENOS HIDROMETEOROLOGICOS</b> ZONAS SUSCEPTIBLES A INUNDACION</p> <p><b>FACTORES QUIMICOS</b> ACTIVIDAD COMERCIAL ESTACIONES DE SERVICIO INDUSTRIAS GASERAS POLVORIN</p> <p><b>FACTORES SANITARIOS</b> TRADEROS DE BASURA RELLENO SANITARIO</p>	<p><b>FACTORES SOCIO ORGANIZATIVOS</b></p> <p>CENTROS CULTURALES</p> <p>RECREATIVOS</p> <p>HOSPEDAJE</p> <p>INST. EDUCATIVA</p> <p>INSTITUTO DE SALUD O LAB.</p> <p>MERCADOS Y TIANGUIS</p> <p>RESTAURANTES</p> <p>TEMPLOS</p> <p>TIENDAS DE AUTOSERVICIO</p>	<p><b>INFRAESTRUCTURA BASICA Y SERVICIOS VITALES</b> EDIFICIO PUBLICO ESTACION DE FERROCARRIL</p> <p>POZO DE AGUA</p> <p>SUBESTACION ELECTRICA</p> <p>CEMENTERIO</p> <p><b>CENTRO DE RESPUESTA INMEDIATA Y AUXILIO</b></p> <p>BOMBEROS</p> <p>PROTECCION CIVIL MUNICIPAL</p> <p>SEGURIDAD PUBLICA</p> <p>REFUGIO TEMPORAL</p>
---	---	---

LOCALIZACION:





**BARRIO SAN MATEO**

ATLAS DE RIESGOS

**Mapa 06** | OCTUBRE 2020



**Fuente:**  
 • Google Earth 2019. Imagen satelital.  
 • Protección Civil Axapusco 2020. Levantamiento en Campo de la información Puntual.

Solicitamos al usuario notificar cualquier error u omisión que encontrara en este documento a la Coordinación General de Protección Civil del Estado de México y/o Protección Civil del Ayuntamiento de Axapusco



Nota: Los límites de las localidades son aproximados. Los registros administrativos y/o fenómenos que se ubican fuera del contorno de la localidad son únicamente de referencia pudiendo existir otras más, para ello referirse a la localidad y/o mapa de interés.

FENOMENOS HIDROMETEOROLOGICOS ZONAS SUSCEPTIBLES A INUNDACION	FACTORES SOCIO ORGANIZATIVOS	INFRAESTRUCTURA BASICA Y SERVICIOS VITALES
<ul style="list-style-type: none"> <li>ACTIVIDAD COMERCIAL</li> <li>ESTACIONES DE SERVICIO</li> <li>INDUSTRIAS</li> <li>GASERAS</li> <li>POLVORIN</li> </ul>	<ul style="list-style-type: none"> <li>CENTROS CULTURALES</li> <li>RECREATIVOS</li> <li>HOSPEDAJE</li> <li>INST. EDUCATIVA</li> <li>INSTITUTO DE SALUD O LAB.</li> <li>MERCADOS Y TIANGUIS</li> <li>RESTAURANTES</li> <li>TEMPLOS</li> <li>TENDAS DE AUTOSERVICIO</li> </ul>	<ul style="list-style-type: none"> <li>EDIFICIO PLABACO</li> <li>ESTACION DE FERROCARRIL</li> <li>POZO DE AGUA</li> <li>SUBESTACION ELECTRICA</li> <li>CEMENTERIO</li> <li>CENTRO DE RESPUESTA INMEDIATA Y AUXILIO</li> <li>BOMBEROS</li> <li>PROTECCION CIVIL MUNICIPAL</li> <li>SEGURIDAD PUBLICA</li> <li>REFUGIO TEMPORAL</li> </ul>

LOCALIZACION:



**SAN FELIPE ZACATEPEC**



ATLAS DE RIESGOS

Mapa 07

OCTUBRE 2020

Fuente:

- Google Earth 2019. Imagen satelital.
- Protección Civil Axapusco 2020. Levantamiento en Campo de la Información Puntual.

Solicitamos al usuario notificar cualquier error u omisión que encontrara en este documento a la Coordinación General de Protección Civil del Estado de México y/o Protección Civil del Ayuntamiento de Axapusco



**Nota:** Los límites de las localidades son aproximados. Los registros administrativos y/o fenómenos que se ubican fuera del contorno de la localidad son únicamente de referencia pudiendo existir otras más, para ello referirse a la localidad y/o mapa de interés.

<p><b>FENOMENOS HIDROMETEOROLOGICOS</b> ZONAS SUSCEPTIBLES A INUNDACION</p> <p><b>FACTORES QUIMICOS</b> ACTIVIDAD COMERCIAL ESTACIONES DE SERVICIO INDUSTRIAS GASERAS POLVORIN</p> <p><b>FACTORES SANITARIOS</b> TIRADEROS DE BASURA RELLENO SANITARIO</p>	<p><b>FACTORES SOCIO ORGANIZATIVOS</b></p> <p>CENTROS CULTURALES</p> <p>RECREATIVOS</p> <p>HOSPEDAJE</p> <p>INST. EDUCATIVA</p> <p>INSTITUTO DE SALUD O LAB.</p> <p>MERCADOS Y TIANGUIS</p> <p>RESTAURANTES</p> <p>TEMPLOS</p> <p>TIENDAS DE AUTOSERVICIO</p>	<p><b>INFRAESTRUCTURA BASICA Y SERVICIOS VITALES</b></p> <p>EDIFICIO PUBLICO ESTACION DE FERROCARRIL</p> <p>POZO DE AGUA</p> <p>SUBESTACION ELECTRICA</p> <p>CEMENTERIO</p> <p><b>CENTRO DE RESPUESTA INMEDIATA Y AUXILIO</b></p> <p>BOMBEROS</p> <p>PROTECCION CIVIL MUNICIPAL</p> <p>SEGURIDAD PUBLICA</p> <p>REFUGIO TEMPORAL</p>
--	---	--

**LOCALIZACION:**



**BARRIO SANTO TOMAS**

ATLAS DE RIESGOS

---

**Mapa 08**      OCTUBRE 2020

---

**Fuente:**

- Google Earth 2019. Imagen satelital.
- Protección Civil Axapusco 2020. Levantamiento en Campo de la Información Puntual.

---

Solicitamos al usuario notificar cualquier error u omisión que encontrara en este documento a la Coordinación General de Protección Civil del Estado de México y/o Protección Civil del Ayuntamiento de Axapusco



Nota: Los límites de las localidades son aproximados. Los registros administrativos y/o fenómenos que se ubican fuera del contorno de la localidad son únicamente de referencia pudiendo existir otras más, para ello referirse a la localidad y/o mapa de interés.

FENOMENOS HIDROMETEOROLOGICOS ZONAS SUSCEPTIBLES A INUNDACION	FACTORES SOCIO ORGANIZATIVOS	INFRAESTRUCTURA BASICA Y SERVICIOS VITALES
<ul style="list-style-type: none"> <li>FACTORES QUIMICOS</li> <li>ACTIVIDAD COMERCIAL</li> <li>ESTACIONES DE SERVICIO</li> <li>INDUSTRIAS</li> <li>GASERAS</li> <li>POLVORIN</li> </ul>	<ul style="list-style-type: none"> <li>CENTROS CULTURALES</li> <li>RECREATIVOS</li> <li>HOSPEDAJE</li> <li>INST. EDUCATIVA</li> <li>INSTITUTO DE SALUD O LAB.</li> <li>MERCADOS Y TIANGUIS</li> <li>RESTAURANTES</li> <li>TEMPLOS</li> <li>TIENDAS DE AUTOSERVICIO</li> </ul>	<ul style="list-style-type: none"> <li>EDIFICIO PUBLICO</li> <li>ESTACION DE FERROCARRIL</li> <li>POZO DE AGUA</li> <li>SUBESTACION ELECTRICA</li> <li>CEMENTERIO</li> <li>CENTRO DE RESPUESTA INMEDIATA Y AUXILIO</li> <li>BOMBEROS</li> <li>PROTECCION CIVIL MUNICIPAL</li> <li>SEGURIDAD PUBLICA</li> <li>REFUGIO TEMPORAL</li> </ul>

LOCALIZACION:





### RANCHERIA ZACATEPEC

ATLAS DE RIESGOS



<b>Mapa 09</b>	OCTUBRE 2020
<p>Fuente:</p> <ul style="list-style-type: none"> <li>Google Earth 2019. Imagen satelital.</li> <li>Protección Civil Axapusco 2020. Levantamiento en Campo de la Información Puntual.</li> </ul>	
<p>Solicitamos al usuario notificar cualquier error u omisión que encontrara en este documento a la Coordinación General de Protección Civil del Estado de México y/o Protección Civil del Ayuntamiento de Axapusco</p>	



Nota: Los límites de las localidades son aproximados. Los registros administrativos y/o fenómenos que se ubican fuera del contorno de la localidad son únicamente de referencia pudiendo existir otras más, para ello referirse a la localidad y/o mapa de interés.

<p><b>FENÓMENOS HIDROMETEOROLÓGICOS</b> ZONAS SUSCEPTIBLES A INUNDACIÓN</p> <p><b>FACTORES QUÍMICOS</b> ACTIVIDAD COMERCIAL ESTACIONES DE SERVICIO INDUSTRIAS GASERAS POLVORIN</p> <p><b>FACTORES SANITARIOS</b> TRADEROS DE BASURA RELLENO SANITARIO</p>	<p><b>FACTORES SOCIO ORGANIZATIVOS</b></p> <p>CENTROS CULTURALES</p> <p>RECREATIVOS</p> <p>HOSPEDAJE</p> <p>INST. EDUCATIVA</p> <p>INSTITUTO DE SALUD O LAB.</p> <p>MERCADOS Y TIANGÜES</p> <p>RESTAURANTES</p> <p>TEMPLOS</p> <p>TIENDAS DE AUTOSERVICIO</p>	<p><b>INFRAESTRUCTURA BÁSICA Y SERVICIOS VITALES</b> EDIFICIO PÚBLICO ESTACION DE FERROCARRIL</p> <p>POZO DE AGUA</p> <p>SUBESTACION ELECTRICA</p> <p>CEMENTERIO</p> <p><b>CENTRO DE RESPUESTA INMEDIATA Y AUXILIO</b></p> <p>BOMBEROS</p> <p>PROTECCIÓN CIVIL MUNICIPAL</p> <p>SEGURIDAD PÚBLICA</p> <p>REFUGIO TEMPORAL</p>
---	---	---

LOCALIZACIÓN:



**SAN PABLO XUCHITL**



ATLAS DE RIESGOS

Mapa 10

OCTUBRE 2020

Fuente:  
• Google Earth 2019. Imagen satelital.  
• Protección Civil Axapusco 2020. Levantamiento en Campo de la Información Puntual.

Solicitamos al usuario notificar cualquier error u omisión que encontrara en este documento a la Coordinación General de Protección Civil del Estado de México y/o Protección Civil del Ayuntamiento de Axapusco



**Nota:** Los límites de las localidades son aproximados. Los registros administrativos y/o fenómenos que se ubican fuera del contorno de la localidad son únicamente de referencia pudiendo existir otras más, para ello referirse a la localidad y/o mapa de interés.

<p><b>FENOMENOS HIDROMETEOROLOGICOS</b> ZONAS SUSCEPTIBLES A INUNDACION</p> <p><b>FACTORES QUIMICOS</b> ACTIVIDAD COMERCIAL ESTACIONES DE SERVICIO INDUSTRIAS GASERAS POLVORIN</p> <p><b>FACTORES SANITARIOS</b> TIRADEROS DE BASURA RELLENO SANITARIO</p>	<p><b>FACTORES SOCIO ORGANIZATIVOS</b></p> <p>CENTROS CULTURALES</p> <p>RECREATIVOS</p> <p>HOSPEDAJE</p> <p>INST. EDUCATIVA</p> <p>INSTITUTO DE SALUD O LAB.</p> <p>MERCADOS Y TIANGUIS</p> <p>RESTAURANTES</p> <p>TEMPLOS</p> <p>TIENDAS DE AUTOSERVICIO</p>	<p><b>INFRAESTRUCTURA BASICA Y SERVICIOS VITALES</b> EDIFICIO PUBLICO ESTACION DE FERROCARRIL</p> <p>POZO DE AGUA</p> <p>SUBESTACION ELECTRICA</p> <p>CEMENTERIO</p> <p><b>CENTRO DE RESPUESTA INMEDIATA Y AUXILIO</b></p> <p>BOMBEROS</p> <p>PROTECCION CIVIL MUNICIPAL</p> <p>SEGURIDAD PUBLICA</p> <p>REFUGIO TEMPORAL</p>
--	---	---

LOCALIZACION:



**SANTO DOMINGO AZTACAMECA**

PROTECCIÓN CIVIL  
AXAPUSCO

ATLAS DE RIESGOS

<b>Mapa 11</b>	OCTUBRE 2020
----------------	--------------

**Fuente:**

- Google Earth 2019. Imagen satelital.
- Protección Civil Axapusco 2020. Levantamiento en Campo de la Información Puntual.

Solicitamos al usuario notificar cualquier error u omisión que encontrara en este documento a la Coordinación General de Protección Civil del Estado de México y/o Protección Civil del Ayuntamiento de Axapusco



**Nota:** Los límites de las localidades son aproximados. Los registros administrativos y/o fenómenos que se ubican fuera del contorno de la localidad son únicamente de referencia pudiendo existir otras más, para ello referirse a la localidad y/o mapa de interés.

FENOMENOS HIDROMETEOROLOGICOS ZONAS SUSCEPTIBLES A INUNDACION	FACTORES SOCIO ORGANIZATIVOS	INFRAESTRUCTURA BASICA Y SERVICIOS VITALES
<ul style="list-style-type: none"> <li>ACTIVIDAD COMERCIAL</li> <li>ESTACIONES DE SERVICIO</li> <li>INDUSTRIAS</li> <li>GASERAS</li> <li>POLVORIN</li> </ul>	<ul style="list-style-type: none"> <li>CENTROS CULTURALES</li> <li>RECREATIVOS</li> <li>HOSPEDAJE</li> <li>INST. EDUCATIVA</li> <li>INSTITUTO DE SALUD O LAB.</li> <li>MERCADOS Y TIANGUIS</li> <li>RESTAURANTES</li> <li>TEMPLOS</li> <li>TIENDAS DE AUTOSERVICIO</li> </ul>	<ul style="list-style-type: none"> <li>EDIFICIO PUBLICO</li> <li>ESTACION DE FERROCARRIL</li> <li>POZO DE AGUA</li> <li>SUBESTACION ELECTRICA</li> <li>CEMENTERIO</li> <li>CENTRO DE RESPUESTA INMEDIATA Y AUXILIO</li> <li>BOMBEROS</li> <li>PROTECCION CIVIL MUNICIPAL</li> <li>SEGURIDAD PUBLICA</li> <li>REFUGIO TEMPORAL</li> </ul>

**LOCALIZACION:**



**SAN MIGUEL OMETUSCO**

ATLAS DE RIESGOS

**Mapa 12**

OCTUBRE 2020

**Fuente:**  
 • Google Earth 2019. Imagen satelital.  
 • Protección Civil Axapusco 2020. Levantamiento en Campo de la información Puntual.

Solicitamos al usuario notificar cualquier error u omisión que encontrara en este documento a la Coordinación General de Protección Civil del Estado de México y/o Protección Civil del Ayuntamiento de Axapusco



Nota: Los límites de las localidades son aproximados. Los registros administrativos y/o fenómenos que se ubican fuera del contorno de la localidad son únicamente de referencia pudiendo existir otras más, para ello referirse a la localidad y/o mapa de interés.

<p><b>FENÓMENOS HIDROMETEOROLÓGICOS</b> ZONAS SUSCEPTIBLES A INUNDACIÓN</p> <p><b>FACTORES QUÍMICOS</b> ACTIVIDAD COMERCIAL ESTACIONES DE SERVICIO INDUSTRIAS GASERAS POLVORIN</p> <p><b>FACTORES SANITARIOS</b> TIRADEROS DE BASURA RELLENO SANITARIO</p>	<p><b>FACTORES SOCIO ORGANIZATIVOS</b></p> <p>CENTROS CULTURALES</p> <p>RECREATIVOS</p> <p>HOSPEDAJE</p> <p>INST. EDUCATIVA</p> <p>INSTITUTO DE SALUD O LAB.</p> <p>MERCADOS Y TIANGUIS</p> <p>RESTAURANTES</p> <p>TEMPLOS</p> <p>TIENDAS DE AUTOSERVICIO</p>	<p><b>INFRAESTRUCTURA BÁSICA Y SERVICIOS VITALES</b> EDIFICIO PÚBLICO ESTACION DE FERROCARRIL</p> <p>POZO DE AGUA</p> <p>SUBESTACION ELECTRICA</p> <p>CEMENTERIO</p> <p><b>CENTRO DE RESPUESTA INMEDIATA Y AUXILIO</b></p> <p>BOMBEROS</p> <p>PROTECCION CIVIL MUNICIPAL</p> <p>SEGURIDAD PUBLICA</p> <p>REFUGIO TEMPORAL</p>
--	---	---

LOCALIZACION:





**SANTA ANNA**

PROTECCIÓN CIVIL  
AXAPUSCO



ATLAS DE RIESGOS

<b>Mapa 13</b>	OCTUBRE 2020
----------------	--------------

Fuente:  
 • Google Earth 2019. Imagen satelital.  
 • Protección Civil Axapusco 2020. Levantamiento en Campo de la Información Puntual.

Solicitamos al usuario notificar cualquier error u omisión que encontrara en este documento a la Coordinación General de Protección Civil del Estado de México y/o Protección Civil del Ayuntamiento de Axapusco



Nota: Los límites de las localidades son aproximados. Los registros administrativos y/o fenómenos que se ubican fuera del contorno de la localidad son únicamente de referencia pudiendo existir otras más, para ello referirse a la localidad y/o mapa de interés.

<p><b>FENÓMENOS HIDROMETEOROLÓGICOS</b> ZONAS SUSCEPTIBLES A INUNDACIÓN</p> <p><b>FACTORES QUÍMICOS</b> ACTIVIDAD COMERCIAL ESTACIONES DE SERVICIO INDUSTRIAS GASERAS POLVORIN</p> <p><b>FACTORES SANITARIOS</b> TRADEROS DE BASURA RELLENO SANITARIO</p>	<p><b>FACTORES SOCIO ORGANIZATIVOS</b></p> <p>CENTROS CULTURALES</p> <p>RECREATIVOS</p> <p>HOSPEDAJE</p> <p>INST. EDUCATIVA</p> <p>INSTITUTO DE SALUD O LAB.</p> <p>MERCADOS Y TIANGUIS</p> <p>RESTAURANTES</p> <p>TEMPLOS</p> <p>TIENDAS DE AUTOSERVICIO</p>	<p><b>INFRAESTRUCTURA BÁSICA Y SERVICIOS VITALES</b> EDIFICIO PÚBLICO ESTACION DE FERROCARRIL</p> <p>POZO DE AGUA</p> <p>SUBESTACION ELECTRICA</p> <p>CEMENTERIO</p> <p><b>CENTRO DE RESPUESTA INMEDIATA Y AUXILIO</b></p> <p>BOMBEROS</p> <p>PROTECCION CIVIL MUNICIPAL</p> <p>SEGURIDAD PUBLICA</p> <p>REFUGIO TEMPORAL</p>
---	---	---

LOCALIZACIÓN:



**SAN ANTONIO OMETUSCO**



ATLAS DE RIESGOS

Mapa 14

OCTUBRE 2020

Fuente:

- Google Earth 2019. Imagen satelital.
- Protección Civil Axapusco 2020. Levantamiento en Campo de la Información Puntual.

Solicitamos al usuario notificar cualquier error u omisión que encontrara en este documento a la Coordinación General de Protección Civil del Estado de México y/o Protección Civil del Ayuntamiento de Axapusco



Nota: Los límites de las localidades son aproximados. Los registros administrativos y/o fenómenos que se ubican fuera del contorno de la localidad son únicamente de referencia pudiendo existir otras más, para ello referirse a la localidad y/o mapa de interés.

FENÓMENOS HIDROMETEOROLÓGICOS	FACTORES SOCIO ORGANIZATIVOS	INFRAESTRUCTURA BÁSICA Y SERVICIOS VITALES
ZONAS SUSCEPTIBLES A INUNDACION	CENTROS CULTURALES	EDIFICIO PÚBLICO
FACTORES QUÍMICOS	RECREATIVOS	ESTACION DE FERROCARRIL
ACTIVIDAD COMERCIAL	HOSPEDAJE	POZO DE AGUA
ESTACIONES DE SERVICIO	INST. EDUCATIVA	SUBESTACION ELECTRICA
INDUSTRIAS	INSTITUTO DE SALUD O LAB.	CEMENTERIO
GASERAS	MERCADOS Y TIANGULS	CENTRO DE RESPUESTA INMEDIATA Y AUXILIO
POLVORIN	RESTAURANTES	BOMBEROS
FACTORES SANITARIOS	TEMPLOS	PROTECCION CIVIL MUNICIPAL
TIRADEROS DE BASURA	TENDAS DE AUTOSERVICIO	SEGURIDAD PUBLICA
RELLENO SANITARIO		REFUGIO TEMPORAL

LOCALIZACION:



**SANTO DOMINGO AZTACAMECA**



ATLAS DE RIESGOS

Mapa 15

OCTUBRE 2020

Fuente:  
• Google Earth 2019. Imagen satelital.  
• Protección Civil Axapusco 2020. Levantamiento en Campo de la Información Puntual.

Solicitamos al usuario notificar cualquier error u omisión que encontrara en este documento a la Coordinación General de Protección Civil del Estado de México y/o Protección Civil del Ayuntamiento de Axapusco



Nota: Los límites de las localidades son aproximados. Los registros administrativos y/o fenómenos que se ubican fuera del contorno de la localidad son únicamente de referencia pudiendo existir otras más, para ello referirse a la localidad y/o mapa de interés.

<p><b>FENOMENOS HIDROMETEOROLOGICOS</b> ZONAS SUSCEPTIBLES A INUNDACION</p> <p><b>FACTORES QUIMICOS</b> ACTIVIDAD COMERCIAL ESTACIONES DE SERVICIO INDUSTRIAS GASERAS POLVORIN</p> <p><b>FACTORES SANITARIOS</b> TIREDEROS DE BASURA RELLENO SANITARIO</p>	<p><b>FACTORES SOCIO ORGANIZATIVOS</b></p> <p>CENTROS CULTURALES</p> <p>RECREATIVOS</p> <p>HOSPEDAJE</p> <p>INST. EDUCATIVA</p> <p>INSTITUTO DE SALUD O LAB.</p> <p>MERCADOS Y TIANGUIS</p> <p>RESTAURANTES</p> <p>TEMPLOS</p> <p>TIENDAS DE AUTOSERVICIO</p>	<p><b>INFRAESTRUCTURA BASICA Y SERVICIOS VITALES</b> EDIFICIO PUBLICO ESTACION DE FERROCARRIL</p> <p>POZO DE AGUA</p> <p>SUBESTACION ELECTRICA</p> <p>CEMENTERIO</p> <p><b>CENTRO DE RESPUESTA INMEDIATA Y AUXILIO</b></p> <p>BOMBEROS</p> <p>PROTECCION CIVIL MUNICIPAL</p> <p>SEGURIDAD PUBLICA</p> <p>REFUGIO TEMPORAL</p>
--	---	---

LOCALIZACION:



**TETEPANTLA**



ATLAS DE RIESGOS

<b>Mapa 16</b>	OCTUBRE 2020
----------------	--------------

Fuente:  
 • Google Earth 2019. Imagen satelital.  
 • Protección Civil Axapusco 2020. Levantamiento en Campo de la Información Puntual.

Solicitamos al usuario notificar cualquier error u omisión que encontrara en este documento a la Coordinación General de Protección Civil del Estado de México y/o Protección Civil del Ayuntamiento de Axapusco



Nota: Los límites de las localidades son aproximados. Los registros administrativos y/o fenómenos que se ubican fuera del contorno de la localidad son únicamente de referencia pudiendo existir otras más, para ello referirse a la localidad y/o mapa de interés.

FENÓMENOS HIDROMETEOROLÓGICOS ZONAS SUSCEPTIBLES A INUNDACIÓN	FACTORES SOCIO ORGANIZATIVOS	INFRAESTRUCTURA BÁSICA Y SERVICIOS VITALES
<ul style="list-style-type: none"> <li>ACTIVIDAD COMERCIAL</li> <li>ESTACIONES DE SERVICIO</li> <li>INDUSTRIAS</li> <li>GASERAS</li> <li>POLVORIN</li> </ul>	<ul style="list-style-type: none"> <li>CENTROS CULTURALES</li> <li>RECREATIVOS</li> <li>HOSPEDAJE</li> <li>INST. EDUCATIVA</li> <li>INSTITUTO DE SALUD O LAB.</li> <li>MERCADOS Y TIANGUIS</li> <li>RESTAURANTES</li> <li>TEMPLOS</li> <li>TENDAS DE AUTOSERVICIO</li> </ul>	<ul style="list-style-type: none"> <li>EDIFICIO PÚBLICO</li> <li>ESTACION DE FERROCARRIL</li> <li>POZO DE AGUA</li> <li>SUBESTACION ELECTRICA</li> <li>CEMENTERIO</li> <li>CENTRO DE RESPUESTA INMEDIATA Y AUXILIO</li> <li>BOMBEROS</li> <li>PROTECCION CIVIL MUNICIPAL</li> <li>SEGURIDAD PUBLICA</li> <li>REFUGIO TEMPORAL</li> </ul>

LOCALIZACIÓN:





**SANTO DOMINGO  
AZTACAMECA**

ATLAS DE RIESGOS



---

**Mapa 17**      OCTUBRE 2020

Fuente:  
 • Google Earth 2019. Imagen satelital.  
 • Protección Civil Axapusco 2020. Levantamiento en Campo de la Información Puntual.

Solicitamos al usuario notificar cualquier error u omisión que encontrara en este documento a la Coordinación General de Protección Civil del Estado de México y/o Protección Civil del Ayuntamiento de Axapusco



Nota: Los límites de las localidades son aproximados. Los registros administrativos y/o fenómenos que se ubican fuera del contorno de la localidad son únicamente de referencia pudiendo existir otras más, para ello referirse a la localidad y/o mapa de interés.

FENÓMENOS HIDROMETEOROLÓGICOS ZONAS SUSCEPTIBLES A INUNDACIÓN	FACTORES SOCIO-ORGANIZATIVOS	INFRAESTRUCTURA BÁSICA Y SERVICIOS VITALES
FACTORES QUÍMICOS ACTIVIDAD COMERCIAL ESTACIONES DE SERVICIO INDUSTRIAS GASERAS POLVORIN	CENTROS CULTURALES RECREATIVOS HOSPEDAJE INST. EDUCATIVA INSTITUTO DE SALUD O LAB. MERCADOS Y TIANGUIS RESTAURANTES TEMPLOS TIENDAS DE AUTOSERVICIO	EDIFICIO PÚBLICO ESTACION DE FERROCARRIL POZO DE AGUA SUBESTACION ELECTRICA CEMENTERIO CENTRO DE RESPUESTA INMEDIATA Y AUXILIO BOMBEROS PROTECCIÓN CIVIL MUNICIPAL SEGURIDAD PÚBLICA REFUGIO TEMPORAL

LOCALIZACIÓN:



XALA



ATLAS DE RIESGOS

Mapa 18

OCTUBRE 2020

Fuente:

- Google Earth 2019. Imagen satelital.
- Protección Civil Axapusco 2020. Levantamiento en Campo de la Información Puntual.

Solicitamos al usuario notificar cualquier error u omisión que encontrara en este documento a la Coordinación General de Protección Civil del Estado de México y/o Protección Civil del Ayuntamiento de Axapusco



Nota: Los límites de las localidades son aproximados. Los registros administrativos y/o fenómenos que se ubican fuera del contorno de la localidad son únicamente de referencia pudiendo existir otras más, para ello referirse a la localidad y/o mapa de interés.

<p><b>FENOMENOS HIDROMETEOROLOGICOS</b> ZONAS SUSCEPTIBLES A INUNDACION</p> <p><b>FACTORES QUIMICOS</b> ACTIVIDAD COMERCIAL ESTACIONES DE SERVICIO INDUSTRIAS GASERAS POLVORIN</p> <p><b>FACTORES SANITARIOS</b> TIRADEROS DE BASURA RELLENO SANITARIO</p>	<p><b>FACTORES SOCIO ORGANIZATIVOS</b></p> <p>CENTROS CULTURALES RECREATIVOS HOSPEDAJE INST. EDUCATIVA INSTITUTO DE SALUD O LAB. MERCADOS Y TIANGUIS RESTAURANTES TEMPLOS TIENDAS DE AUTOSERVICIO</p>	<p><b>INFRAESTRUCTURA BASICA Y SERVICIOS VITALES</b> EDIFICIO PUBLICO ESTACION DE FERROCARRIL POZO DE AGUA SUBESTACION ELECTRICA CEMENTERIO</p> <p><b>CENTRO DE RESPUESTA INMEDIATA Y AUXILIO</b> BOMBEROS PROTECCION CIVIL MUNICIPAL SEGURIDAD PUBLICA REFUGIO TEMPORAL</p>
--	---	--

LOCALIZACION:



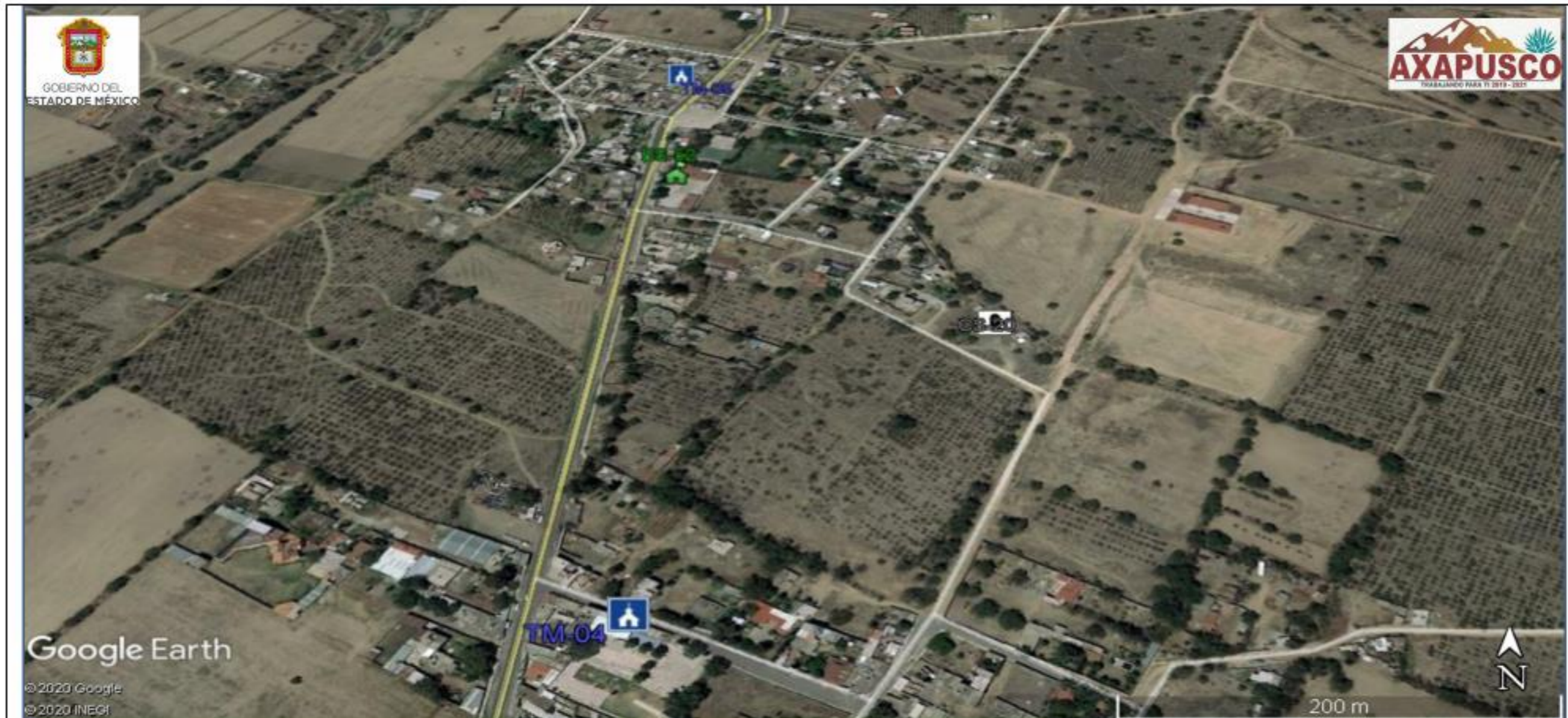


**TECUAUTITLAN**  
**ATLA**

ATLAS DE RIESGOS



<b>Mapa 20</b>	OCTUBRE 2020
<p><b>Fuente:</b>                      • Google Earth 2019. Imagen satelital.                      • Protección Civil Axapusco 2020. Levantamiento en Campo de la Información Puntual.</p>	
<p>Solicitamos al usuario notificar cualquier error u omisión que encontrara en este documento a la Coordinación General de Protección Civil del Estado de México y/o Protección Civil del Ayuntamiento de Axapusco</p>	



**Nota:** Los límites de las localidades son aproximados. Los registros administrativos y/o fenómenos que se ubican fuera del contorno de la localidad son únicamente de referencia pudiendo existir otras más, para ello referirse a la localidad y/o mapa de interés.

<p><b>FENOMENOS HIDROMETEOROLOGICOS</b> ZONAS SUSCEPTIBLES A INUNDACION</p> <p><b>FACTORES QUIMICOS</b> ACTIVIDAD COMERCIAL ESTACIONES DE SERVICIO INDUSTRIAS GASERAS POLVORIN</p> <p><b>FACTORES SANITARIOS</b> TIRADEROS DE BASURA RELLENO SANITARIO</p>	<p><b>FACTORES SOCIO ORGANIZATIVOS</b></p> <p>CENTROS CULTURALES</p> <p>RECREATIVOS</p> <p>HOSPEDAJE</p> <p>INST. EDUCATIVA</p> <p>INSTITUTO DE SALUD O LAB.</p> <p>MERCADOS Y TIANGUIS</p> <p>RESTAURANTES</p> <p>TEMPLOS</p> <p>TENDAS DE AUTOSERVICIO</p>	<p><b>INFRAESTRUCTURA BASICA Y SERVICIOS VITALES</b> EDIFICIO PUBLICO ESTACION DE FERROCARRIL</p> <p>POZO DE AGUA</p> <p>SUBESTACION ELECTRICA</p> <p>CEMENTERIO</p> <p><b>CENTRO DE RESPUESTA INMEDIATA Y AUXILIO</b></p> <p>BOMBEROS</p> <p>PROTECCION CIVIL MUNICIPAL</p> <p>SEGURIDAD PUBLICA</p> <p>REFUGIO TEMPORAL</p>
--	--	---

**LOCALIZACION:**



**TLAMAPA**



ATLAS DE RIESGOS

**Mapa 21**

OCTUBRE 2020

**Fuente:**

- Google Earth 2019. Imagen satelital.
- Protección Civil Axapusco 2020. Levantamiento en Campo de la información Puntual.

Solicitamos al usuario notificar cualquier error u omisión que encontrara en este documento a la Coordinación General de Protección Civil del Estado de México y/o Protección Civil del Ayuntamiento de Axapusco



Nota: Los límites de las localidades son aproximados. Los registros administrativos y/o fenómenos que se ubican fuera del contorno de la localidad son únicamente de referencia pudiendo existir otros más, para ello referirse a la localidad y/o mapa de interés.

FENÓMENOS HIDROMETEOROLÓGICOS ZONAS SUSCEPTIBLES A INUNDACIÓN	FACTORES SOCIO ORGANIZATIVOS	INFRAESTRUCTURA BÁSICA Y SERVICIOS VITALES
FACTORES QUÍMICOS ACTIVIDAD COMERCIAL ESTACIONES DE SERVICIO INDUSTRIAS GASERAS POLVORIN	CENTROS CULTURALES RECREATIVOS HOSPEDAJE INST. EDUCATIVA INSTITUTO DE SALUD O LAB. MERCADOS Y TIANGULS RESTAURANTES TEMPLOS TIENDAS DE AUTOSERVICIO	EDIFICIO PÚBLICO ESTACION DE FERROCARRIL POZO DE AGUA SUBESTACION ELECTRICA CEMENTERIO CENTRO DE RESPUESTA INMEDIATA Y AUXILIO BOMBEROS PROTECCION CIVIL MUNICIPAL SEGURIDAD PUBLICA REFUGIO TEMPORAL

LOCALIZACION:



**JALTEPEC**



ATLAS DE RIESGOS

Mapa 22

OCTUBRE 2020

Fuente:  
• Google Earth 2019. Imagen satelital.  
• Protección Civil Axapusco 2020. Levantamiento en Campo de la Información Puntual.

Solicitamos al usuario notificar cualquier error u omisión que encontrara en este documento a la Coordinación General de Protección Civil del Estado de México y/o Protección Civil del Ayuntamiento de Axapusco



Nota: Los límites de las localidades son aproximados. Los registros administrativos y/o fenómenos que se ubican fuera del contorno de la localidad son únicamente de referencia pudiendo existir otras más, para ello referirse a la localidad y/o mapa de interés.

FENOMENOS HIDROMETEOROLOGICOS ZONAS SUSCEPTIBLES A INUNDACION	FACTORES SOCIO ORGANIZATIVOS	INFRAESTRUCTURA BASICA Y SERVICIOS VITALES
FACTORES QUIMICOS ACTIVIDAD COMERCIAL ESTACIONES DE SERVICIO INDUSTRIAS GASERAS POLVORIN	CENTROS CULTURALES RECREATIVOS HOSPEDAJE INST. EDUCATIVA INSTITUTO DE SALUD O LAB. MERCADOS Y TIANGUIS RESTAURANTES TEMPLOS TIENDAS DE AUTOSERVICIO	EDIFICIO PUBLICO ESTACION DE FERROCARRIL POZO DE AGUA SUBESTACION ELECTRICA CEMENTERIO CENTRO DE RESPUESTA INMEDIATA Y AUXILIO BOMBEROS PROTECCION CIVIL MUNICIPAL SEGURIDAD PUBLICA REFUGIO TEMPORAL

LOCALIZACION:





## AXAPUSCO CABECERA

ATLAS DE RIESGOS



<b>Mapa 24</b>	OCTUBRE 2020
----------------	--------------

Fuente:  
 • Google Earth 2019. Imagen satelital.  
 • Protección Civil Axapusco 2020. Levantamiento en Campo de la Información Puntual.

Solicitamos al usuario notificar cualquier error u omisión que encontrara en este documento a la Coordinación General de Protección Civil del Estado de México y/o Protección Civil del Ayuntamiento de Axapusco



**Nota:** Los límites de las localidades son aproximados. Los registros administrativos y/o fenómenos que se ubican fuera del contorno de la localidad son únicamente de referencia pudiendo existir otras más, para ello referirse a la localidad y/o mapa de interés.

<p><b>FENOMENOS HIDROMETEOROLOGICOS</b> ZONAS SUSCEPTIBLES A INUNDACION</p> <p><b>FACTORES QUIMICOS</b> ACTIVIDAD COMERCIAL ESTACIONES DE SERVICIO INDUSTRIAS GASERAS POLVORIN</p> <p><b>FACTORES SANITARIOS</b> TIRADEROS DE BASURA RELLENO SANITARIO</p>	<p><b>FACTORES SOCIO ORGANIZATIVOS</b></p> <p>CENTROS CULTURALES</p> <p>RECREATIVOS</p> <p>HOSPEDAJE</p> <p>INST. EDUCATIVA</p> <p>INSTITUTO DE SALUD O LAB.</p> <p>MERCADOS Y TIANGULOS</p> <p>RESTAURANTES</p> <p>TEMPLOS</p> <p>TIENDAS DE AUTOSERVICIO</p>	<p><b>INFRAESTRUCTURA BASICA Y SERVICIOS VITALES</b> EDIFICIO PUBLICO ESTACION DE FERROCARRIL</p> <p>POZO DE AGUA</p> <p>SUBESTACION ELECTRICA</p> <p>CEMENTERIO</p> <p><b>CENTRO DE RESPUESTA INMEDIATA Y AUXILIO</b></p> <p>BOMBEROS</p> <p>PROTECCION CIVIL MUNICIPAL</p> <p>SEGURIDAD PUBLICA</p> <p>REFUGIO TEMPORAL</p>
--	--	---

**LOCALIZACION:**



**TEZONCALLI**

PROTECCION CIVIL  
AXAPUSCO

ATLAS DE RIESGOS

<b>Mapa 25</b>	OCTUBRE 2020
----------------	--------------

**Fuente:**  
 • Google Earth 2019. Imagen satelital.  
 • Protección Civil Axapusco 2020. Levantamiento en Campo de la Información Puntual.

Solicitamos al usuario notificar cualquier error u omisión que encontrara en este documento a la Coordinación General de Protección Civil del Estado de México y/o Protección Civil del Ayuntamiento de Axapusco



**Nota:** Los límites de las localidades son aproximados. Los registros administrativos y/o fenómenos que se ubican fuera del contorno de la localidad son únicamente de referencia pudiendo existir otras más, para ello referirse a la localidad y/o mapa de interés.

<p><b>FENOMENOS HIDROMETEOROLOGICOS</b> ZONAS SUSCEPTIBLES A INUNDACION</p> <p><b>FACTORES QUIMICOS</b> ACTIVIDAD COMERCIAL ESTACIONES DE SERVICIO INDUSTRIAS GASERAS POLVORIN</p> <p><b>FACTORES SANITARIOS</b> TIRADEROS DE BASURA RELLENO SANITARIO</p>	<p><b>FACTORES SOCIO ORGANIZATIVOS</b></p> <p>CENTROS CULTURALES</p> <p>RECREATIVOS</p> <p>HOSPEDAJE</p> <p>INST. EDUCATIVA</p> <p>INSTITUTO DE SALUD O LAB.</p> <p>MERCADOS Y TIANGUIS</p> <p>RESTAURANTES</p> <p>TEMPLOS</p> <p>TIENDAS DE AUTOSERVICIO</p>	<p><b>INFRAESTRUCTURA BASICA Y SERVICIOS VITALES</b> EDIFICIO PUBLICO ESTACION DE FERROCARRIL</p> <p>POZO DE AGUA</p> <p>SUBESTACION ELECTRICA</p> <p>CEMENTERIO</p> <p><b>CENTRO DE RESPUESTA INMEDIATA Y AUXILIO</b></p> <p>BOMBEROS</p> <p>PROTECCION CIVIL MUNICIPAL</p> <p>SEGURIDAD PUBLICA</p> <p>REFUGIO TEMPORAL</p>
--	---	---

**LOCALIZACION:**





**JALTEPEC**

ATLAS DE RIESGOS

**Mapa 26**      OCTUBRE 2020



**Fuente:**  
 • Google Earth 2019. Imagen satelital.  
 • Protección Civil Axapusco 2020. Levantamiento en Campo de la Información Puntual.

Solicitamos al usuario notificar cualquier error u omisión que encontrara en este documento a la Coordinación General de Protección Civil del Estado de México y/o Protección Civil del Ayuntamiento de Axapusco



**Nota:** Los límites de las localidades son aproximados. Los registros administrativos y/o fenómenos que se ubican fuera del contorno de la localidad son únicamente de referencia pudiendo existir otras más, para ello referirse a la localidad y/o mapa de interés.

<b>FENÓMENOS HIDROMETEOROLÓGICOS</b> ZONAS SUSCEPTIBLES A INUNDACION	<b>FACTORES SOCIO ORGANIZATIVOS</b> CENTROS CULTURALES RECREATIVOS HOSPEDAJE INST. EDUCATIVA INSTITUTO DE SALUD O LAB. MERCADOS Y TIANGUIS RESTAURANTES TEMPLOS TENDAS DE AUTOSERVICIO	<b>INFRAESTRUCTURA BÁSICA Y SERVICIOS VITALES</b> EDIFICIO PÚBLICO ESTACION DE FERROCARRIL POZO DE AGUA SUBESTACION ELECTRICA CEMENTERIO CENTRO DE RESPUESTA INMEDIATA Y AUXILIO BOMBEROS PROTECCION CIVIL MUNICIPAL SEGURIDAD PUBLICA REFUGIO TEMPORAL
<b>FACTORES QUÍMICOS</b> ACTIVIDAD COMERCIAL ESTACIONES DE SERVICIO INDUSTRIAS GASERAS POLVORIN		
<b>FACTORES SANITARIOS</b> TIRADEROS DE BASURA RELLENO SANITARIO		

**LOCALIZACION:**



**PATRONATO INDUSTRIAL**

**BARRIO SAN MARTIN**

ATLAS DE RIESGOS

**Mapa 27**

OCTUBRE 2020

**Fuente:**

- Google Earth 2019. Imagen satelital.
- Protección Civil Axapusco 2020. Levantamiento en Campo de la Información Puntual.

Solicitamos al usuario notificar cualquier error u omisión que encontrara en este documento a la Coordinación General de Protección Civil del Estado de México y/o Protección Civil del Ayuntamiento de Axapusco



Google Earth

© 2020 INEGI  
© 2020 Google

Nota: Los límites de las localidades son aproximados. Los registros administrativos y/o fenómenos que se ubican fuera del contorno de la localidad son únicamente de referencia pudiendo existir otras más, para ello referirse a la localidad y/o mapa de interés.

<p><b>FENÓMENOS HIDROMETEOROLÓGICOS</b> ZONAS SUSCEPTIBLES A INUNDACIÓN</p> <p><b>FACTORES QUÍMICOS</b> ACTIVIDAD COMERCIAL ESTACIONES DE SERVICIO INDUSTRIAS GASERAS POLVORIN</p> <p><b>FACTORES SANITARIOS</b> TIREDEROS DE BASURA RELLENO SANITARIO</p>	<p><b>FACTORES SOCIO ORGANIZATIVOS</b></p> <p>CENTROS CULTURALES</p> <p>RECREATIVOS</p> <p>HOSPEDAJE</p> <p>INST. EDUCATIVA</p> <p>INSTITUTO DE SALUD O LAB.</p> <p>MERCADOS Y TIANGUIS</p> <p>RESTAURANTES</p> <p>TEMPLOS</p> <p>TIENDAS DE AUTOSERVICIO</p>	<p><b>INFRAESTRUCTURA BÁSICA Y SERVICIOS VITALES</b> EDIFICIO PÚBLICO ESTACION DE FERROCARRIL</p> <p>POZO DE AGUA</p> <p>SUBESTACION ELECTRICA</p> <p>CEMENTERIO</p> <p><b>CENTRO DE RESPUESTA INMEDIATA Y AUXILIO</b></p> <p>BOMBEROS</p> <p>PROTECCION CIVIL MUNICIPAL</p> <p>SEGURIDAD PUBLICA</p> <p>REFUGIO TEMPORAL</p>
--	---	---

LOCALIZACION:



**AXAPUSCO**  
**EJIDO**

ATLAS DE RIESGOS

<b>Mapa 28</b>	OCTUBRE 2020
<p>Fuente:</p> <ul style="list-style-type: none"> <li>• Google Earth 2019. Imagen satelital.</li> <li>• Protección Civil Axapusco 2020. Levantamiento en Campo de la Información Puntual.</li> </ul>	
<p>Solicitamos al usuario notificar cualquier error u omisión que encontrara en este documento a la Coordinación General de Protección Civil del Estado de México y/o Protección Civil del Ayuntamiento de Axapusco</p>	



Nota: Los límites de las localidades son aproximados. Los registros administrativos y/o fenómenos que se ubican fuera del contorno de la localidad son únicamente de referencia pudiendo existir otras más, para ello referirse a la localidad y/o mapa de interés.

FENOMENOS HIDROMETEOROLOGICOS ZONAS SUSCEPTIBLES A INUNDACION	FACTORES SOCIO ORGANIZATIVOS	INFRAESTRUCTURA BASICA Y SERVICIOS VITALES
FACTORES QUIMICOS ACTIVIDAD COMERCIAL ESTACIONES DE SERVICIO INDUSTRIAS GASERAS POLVORIN	CENTROS CULTURALES RECREATIVOS HOSPEDAJE INST. EDUCATIVA INSTITUTO DE SALUD O LAB. MERCADOS Y TIANGUIS RESTAURANTES TEMPLOS TIENDAS DE AUTOSERVICIO	EDIFICIO PUBLICO ESTACION DE FERROCARRIL POZO DE AGUA SUBESTACION ELECTRICA CEMENTERIO CENTRO DE RESPUESTA INMEDIATA Y AUXILIO BOMBEROS PROTECCION CIVIL MUNICIPAL SEGURIDAD PUBLICA REFUGIO TEMPORAL

LOCALIZACION:





## HUEYAPAN

PROTECCIÓN CIVIL  
AXAPUSCO



ATLAS DE RIESGOS

**Mapa 29**      OCTUBRE 2020

Fuente:  
 - Google Earth 2019. Imagen satelital.  
 - Protección Civil Axapusco 2020. Levantamiento en Campo de la Información Puntual.

Solicitamos al usuario notificar cualquier error u omisión que encontrara en este documento a la Coordinación General de Protección Civil del Estado de México y/o Protección Civil del Ayuntamiento de Axapusco



**Nota:** Los límites de las localidades son aproximados. Los registros administrativos y/o fenómenos que se ubican fuera del contorno de la localidad son únicamente de referencia pudiendo existir otras más, para ello referirse a la localidad y/o mapa de interés.

FENOMENOS HIDROMETEOROLOGICOS ZONAS SUSCEPTIBLES A INUNDACION	FACTORES SOCIO ORGANIZATIVOS	INFRAESTRUCTURA BASICA Y SERVICIOS VITALES
FACTORES QUIMICOS ACTIVIDAD COMERCIAL ESTACIONES DE SERVICIO INDUSTRIAS GASERAS POLVORIN	CENTROS CULTURALES RECREATIVOS HOSPEDAJE INST. EDUCATIVA INSTITUTO DE SALUD O LAB. MERCADOS Y TIANGUIS RESTAURANTES TEMPLOS TIENDAS DE AUTOSERVICIO	EDIFICIO PUBLICO ESTACION DE FERROCARRIL POZO DE AGUA SUBESTACION ELECTRICA CEMENTERIO CENTRO DE RESPUESTA INMEDIATA Y AUXILIO BOMBEROS PROTECCION CIVIL MUNICIPAL SEGURIDAD PUBLICA REFUGIO TEMPORAL

LOCALIZACION:



**AXAPUSCO  
EJIDO**



ATLAS DE RIESGOS

Mapa 30

OCTUBRE 2020

Fuente:

- Google Earth 2019. Imagen satelital.
- Protección Civil Axapusco 2020. Levantamiento en Campo de la Información Puntual.

Solicitamos al usuario notificar cualquier error u omisión que encontrara en este documento a la Coordinación General de Protección Civil del Estado de México y/o Protección Civil del Ayuntamiento de Axapusco



**Nota:** Los límites de las localidades son aproximados. Los registros administrativos y/o fenómenos que se ubican fuera del contorno de la localidad son únicamente de referencia pudiendo existir otras más, para ello referirse a la localidad y/o mapa de interés.

<p><b>FENÓMENOS HIDROMETEOROLÓGICOS</b> ZONAS SUSCEPTIBLES A INUNDACIÓN</p> <p><b>FACTORES QUÍMICOS</b> ACTIVIDAD COMERCIAL ESTACIONES DE SERVICIO INDUSTRIAS GASERAS POLVORIN</p> <p><b>FACTORES SANITARIOS</b> TIREDEROS DE BASURA RELLENO SANITARIO</p>	<p><b>FACTORES SOCIO ORGANIZATIVOS</b></p> <p>CENTROS CULTURALES</p> <p>RECREATIVOS</p> <p>HOSPEDAJE</p> <p>INST. EDUCATIVA</p> <p>INSTITUTO DE SALUD O LAB.</p> <p>MERCADOS Y TIANGUIS</p> <p>RESTAURANTES</p> <p>TEMPLOS</p> <p>TENDAS DE AUTOSERVICIO</p>	<p><b>INFRAESTRUCTURA BÁSICA Y SERVICIOS VITALES</b> EDIFICIO PÚBLICO ESTACIÓN DE FERROCARRIL</p> <p>POZO DE AGUA</p> <p>SUBESTACION ELECTRICA</p> <p>CEMENTERIO</p> <p><b>CENTRO DE RESPUESTA INMEDIATA Y AUXILIO</b></p> <p>BOMBEROS</p> <p>PROTECCIÓN CIVIL MUNICIPAL</p> <p>SEGURIDAD PÚBLICA</p> <p>REFUGIO TEMPORAL</p>
--	--	---

**LOCALIZACIÓN:**



**XALA**



ATLAS DE RIESGOS

**Mapa 31**      OCTUBRE 2020

**Fuente:**  
• Google Earth 2019. Imagen satelital.  
• Protección Civil Axapusco 2020. Levantamiento en Campo de la Información Puntual.

Solicitamos al usuario notificar cualquier error u omisión que encontrara en este documento a la Coordinación General de Protección Civil del Estado de México y/o Protección Civil del Ayuntamiento de Axapusco



**Nota:** Los límites de las localidades son aproximados. Los registros administrativos y/o fenómenos que se ubican fuera del contorno de la localidad son únicamente de referencia pudiendo existir otras más, para ello referirse a la localidad y/o mapa de interés.

FENOMENOS HIDROMETEOROLOGICOS ZONAS SUSCEPTIBLES A INUNDACION	FACTORES SOCIO ORGANIZATIVOS	INFRAESTRUCTURA BASICA Y SERVICIOS VITALES
<ul style="list-style-type: none"> <li>ACTIVIDAD COMERCIAL</li> <li>ESTACIONES DE SERVICIO</li> <li>INDUSTRIAS</li> <li>GASERAS</li> <li>POLVORIN</li> </ul>	<ul style="list-style-type: none"> <li>CENTROS CULTURALES</li> <li>RECREATIVOS</li> <li>HOSPEDAJE</li> <li>INST. EDUCATIVA</li> <li>INSTITUTO DE SALUD O LAB.</li> <li>MERCADOS Y TIANGUIS</li> <li>RESTAURANTES</li> <li>TEMPLOS</li> <li>TIENDAS DE AUTOSERVICIO</li> </ul>	<ul style="list-style-type: none"> <li>EDIFICIO PUBLICO</li> <li>ESTACION DE FERROCARRIL</li> <li>POZO DE AGUA</li> <li>SUBESTACION ELECTRICA</li> <li>CEMENTERIO</li> <li>CENTRO DE RESPUESTA INMEDIATA Y AUXILIO</li> <li>BOMBEROS</li> <li>PROTECCION CIVIL MUNICIPAL</li> <li>SEGURIDAD PUBLICA</li> <li>REFUGIO TEMPORAL</li> </ul>

**LOCALIZACION:**



**TECUAUTITLAN ATLA**



ATLAS DE RIESGOS

**Mapa 32**

OCTUBRE 2020

**Fuente:**  
 • Google Earth 2019. Imagen satelital.  
 • Protección Civil Axapusco 2020. Levantamiento en Campo de la Información Puntual.

Solicitamos al usuario notificar cualquier error u omisión que encontrara en este documento a la Coordinación General de Protección Civil del Estado de México y/o Protección Civil del Ayuntamiento de Axapusco



Nota: Los límites de las localidades son aproximados. Los registros administrativos y/o fenómenos que se ubican fuera del contorno de la localidad son únicamente de referencia pudiendo existir otras más, para ello referirse a la localidad y/o mapa de interés.

FENOMENOS HIDROMETEOROLOGICOS ZONAS SUSCEPTIBLES A INUNDACION	FACTORES SOCIO ORGANIZATIVOS	INFRAESTRUCTURA BASICA Y SERVICIOS VITALES
FACTORES QUIMICOS ACTIVIDAD COMERCIAL ESTACIONES DE SERVICIO INDUSTRIAS GASERAS POLVORIN	CENTROS CULTURALES RECREATIVOS HOSPEDAJE INST. EDUCATIVA INSTITUTO DE SALUD O LAB. MERCADOS Y TIANGUIS RESTAURANTES TEMPLOS TIENDAS DE AUTOSERVICIO	EDIFICIO PUBLICO ESTACION DE FERROCARRIL POZO DE AGUA SUBESTACION ELECTRICA CEMENTERIO CENTRO DE RESPUESTA INMEDIATA Y AUXILIO BOMBEROS PROTECCION CIVIL MUNICIPAL SEGURIDAD PUBLICA REFUGIO TEMPORAL
FACTORES SANITARIOS TRADEROS DE BASURA RELLENO SANITARIO		

LOCALIZACION:



**SAN FELIPE  
ZACATEPEC**



ATLAS DE RIESGOS

Mapa 33

OCTUBRE 2020

Fuente:

- Google Earth 2019. Imagen satelital.
- Protección Civil Axapusco 2020. Levantamiento en Campo de la Información Puntual.

Solicitamos al usuario notificar cualquier error u omisión que encontrara en este documento a la Coordinación General de Protección Civil del Estado de México y/o Protección Civil del Ayuntamiento de Axapusco



**Nota:** Los límites de las localidades son aproximados. Los registros administrativos y/o fenómenos que se ubican fuera del contorno de la localidad son únicamente de referencia pudiendo existir otras más, para ello referirse a la localidad y/o mapa de interés.

FENOMENOS HIDROMETEOROLOGICOS ZONAS SUSCEPTIBLES A INUNDACION	FACTORES SOCIO ORGANIZATIVOS	INFRAESTRUCTURA BASICA Y SERVICIOS VITALES
<ul style="list-style-type: none"> <li>FACTORES QUIMICOS</li> <li>ACTIVIDAD COMERCIAL</li> <li>ESTACIONES DE SERVICIO</li> <li>INDUSTRIAS</li> <li>GASERAS</li> <li>POLVORIN</li> </ul>	<ul style="list-style-type: none"> <li>CENTROS CULTURALES</li> <li>RECREATIVOS</li> <li>HOSPEDAJE</li> <li>INST. EDUCATIVA</li> <li>INSTITUTO DE SALUD O LAB.</li> <li>MERCADOS Y TIANGUIS</li> <li>RESTAURANTES</li> <li>TEMPLOS</li> <li>TIENDAS DE AUTOSERVICIO</li> </ul>	<ul style="list-style-type: none"> <li>EDIFICIO PUBLICO</li> <li>ESTACION DE FERROCARRIL</li> <li>POZO DE AGUA</li> <li>SUBESTACION ELECTRICA</li> <li>CEMENTERIO</li> <li>CENTRO DE RESPUESTA INMEDIATA Y AUXILIO</li> <li>BOMBEROS</li> <li>PROTECCION CIVIL MUNICIPAL</li> <li>SEGURIDAD PUBLICA</li> <li>REFUGIO TEMPORAL</li> </ul>

LOCALIZACION:





**SAN ANTONIO COAYUCA**

ATLAS DE RIESGOS



<b>Mapa 34</b>	OCTUBRE 2020
<p><b>Fuente:</b></p> <ul style="list-style-type: none"> <li>• Google Earth 2019. Imagen satelital.</li> <li>• Protección Civil Axapusco 2020. Levantamiento en Campo de la Información Puntual.</li> </ul>	
<p>Solicitamos al usuario notificar cualquier error u omisión que encontrara en este documento a la Coordinación General de Protección Civil del Estado de México y/o Protección Civil del Ayuntamiento de Axapusco</p>	



**Nota:** Los límites de las localidades son aproximados. Los registros administrativos y/o fenómenos que se ubican fuera del contorno de la localidad son únicamente de referencia pudiendo existir otras más, para ello referirse a la localidad y/o mapa de interés.

FENOMENOS HIDROMETEOROLOGICOS ZONAS SUSCEPTIBLES A INUNDACION	FACTORES SOCIO ORGANIZATIVOS	INFRAESTRUCTURA BASICA Y SERVICIOS VITALES
FACTORES QUIMICOS ACTIVIDAD COMERCIAL ESTACIONES DE SERVICIO INDUSTRIAS GASERAS POLVORIN	CENTROS CULTURALES RECREATIVOS HOSPEDAJE INST. EDUCATIVA INSTITUTO DE SALUD O LAB. MERCADOS Y TIANGUIS RESTAURANTES TEMPLOS TIENDAS DE AUTOSERVICIO	EDIFICIO PUBLICO ESTACION DE FERROCARRIL POZO DE AGUA SUBESTACION ELECTRICA CEMENTERIO CENTRO DE RESPUESTA INMEDIATA Y AUXILIO BOMBEROS PROTECCION CIVIL MUNICIPAL SEGURIDAD PUBLICA REFUGIO TEMPORAL

LOCALIZACION:



**SAN PABLO  
XUCHITL**



Mapa 35

OCTUBRE 2020

Fuente:

- Google Earth 2019. Imagen satelital.
- Protección Civil Axapusco 2020. Levantamiento en Campo de la Información Puntual.

Solicitamos al usuario notificar cualquier error u omisión que encontrara en este documento a la Coordinación General de Protección Civil del Estado de México y/o Protección Civil del Ayuntamiento de Axapusco



Nota: Los límites de las localidades son aproximados. Los registros administrativos y/o fenómenos que se ubican fuera del contorno de la localidad son únicamente de referencia pudiendo existir otros más, para ello referirse a la localidad y/o mapa de interés.

FENÓMENOS HIDROMETEOROLÓGICOS ZONAS SUSCEPTIBLES A INUNDACIÓN	FACTORES SOCIO ORGANIZATIVOS	INFRAESTRUCTURA BÁSICA Y SERVICIOS VITALES
FACTORES QUÍMICOS ACTIVIDAD COMERCIAL ESTACIONES DE SERVICIO INDUSTRIAS GASERAS POLVORIN	CENTROS CULTURALES RECREATIVOS HOSPEDAJE INST. EDUCATIVA INSTITUTO DE SALUD O LAB. MERCADOS Y TIANGUIS RESTAURANTES TEMPLOS TIENDAS DE AUTOSERVICIO	EDIFICIO PÚBLICO ESTACION DE FERROCARRIL POZO DE AGUA SUBESTACION ELECTRICA CEMENTERIO CENTRO DE RESPUESTA INMEDIATA Y AUXILIO BOMBEROS PROTECCION CIVIL MUNICIPAL SEGURIDAD PUBLICA REFUGIO TEMPORAL

LOCALIZACIÓN:





## RANCHERIA ZACATEPEC

ATLAS DE RIESGOS



<b>Mapa 36</b>	OCTUBRE 2020
<p>Fuente:                      • Google Earth 2019. Imagen satelital.                      • Protección Civil Axapusco 2020. Levantamiento en Campo de la Información Puntual.</p>	
<p>Solicitamos al usuario notificar cualquier error u omisión que encontrara en este documento a la Coordinación General de Protección Civil del Estado de México y/o Protección Civil del Ayuntamiento de Axapusco</p>	



Nota: Los límites de las localidades son aproximados. Los registros administrativos y/o fenómenos que se ubican fuera del contorno de la localidad son únicamente de referencia pudiendo existir otras más, para ello referirse a la localidad y/o mapa de interés.

<p><b>FENOMENOS HIDROMETEOROLOGICOS</b> ZONAS SUSCEPTIBLES A INUNDACION</p> <p><b>FACTORES QUIMICOS</b> ACTIVIDAD COMERCIAL ESTACIONES DE SERVICIO INDUSTRIAS GASERAS POLVORIN</p> <p><b>FACTORES SANITARIOS</b> TIRADEROS DE BASURA RELLENO SANITARIO</p>	<p><b>FACTORES SOCIO ORGANIZATIVOS</b></p> <p>CENTROS CULTURALES RECREATIVOS HOSPEDAJE INST. EDUCATIVA INSTITUTO DE SALUD O LAB. MERCADOS Y TIANGUIS RESTAURANTES TEMPLOS TIENDAS DE AUTOSERVICIO</p>	<p><b>INFRAESTRUCTURA BASICA Y SERVICIOS VITALES</b> EDIFICIO PUBLICO ESTACION DE FERROCARRIL POZO DE AGUA SUBESTACION ELECTRICA CEMENTERIO</p> <p><b>CENTRO DE RESPUESTA INMEDIATA Y AUXILIO</b> BOMBEROS PROTECCION CIVIL MUNICIPAL SEGURIDAD PUBLICA REFUGIO TEMPORAL</p>
--	---	--

LOCALIZACION:



**CAMPERO**



ATLAS DE RIESGOS

Mapa 37

OCTUBRE 2020

Fuente:

- Google Earth 2019. Imagen satelital.
- Protección Civil Axapusco 2020. Levantamiento en Campo de la Información Puntual.

Solicitamos al usuario notificar cualquier error u omisión que encontrara en este documento a la Coordinación General de Protección Civil del Estado de México y/o Protección Civil del Ayuntamiento de Axapusco



Google Earth

© 2020 Google  
 Imagen © 2020 Maxar Technologies  
 © 2020 INEGI

**Nota:** Los límites de las localidades son aproximados. Los registros administrativos y/o fenómenos que se ubican fuera del contorno de la localidad son únicamente de referencia pudiendo existir otros más, para ello referirse a la localidad y/o mapa de interés.

FENOMENOS HIDROMETEOROLOGICOS ZONAS SUSCEPTIBLES A INUNDACION	FACTORES SOCIO ORGANIZATIVOS	INFRAESTRUCTURA BASICA Y SERVICIOS VITALES
<ul style="list-style-type: none"> <li>ACTIVIDAD COMERCIAL</li> <li>ESTACIONES DE SERVICIO</li> <li>INDUSTRIAS</li> <li>GASERAS</li> <li>POLVORIN</li> </ul>	<ul style="list-style-type: none"> <li>CENTROS CULTURALES</li> <li>RECREATIVOS</li> <li>HOSPEDAJE</li> <li>INST. EDUCATIVA</li> <li>INSTITUTO DE SALUD O LAB.</li> <li>MERCADOS Y TIANGUIS</li> <li>RESTAURANTES</li> <li>TEMPLOS</li> <li>TIENDAS DE AUTOSERVICIO</li> </ul>	<ul style="list-style-type: none"> <li>EDIFICIO PUBLICO</li> <li>ESTACION DE FERROCARRIL</li> <li>POZO DE AGUA</li> <li>SUBESTACION ELECTRICA</li> <li>CEMENTERIO</li> <li>CENTRO DE RESPUESTA INMEDIATA Y AUXILIO</li> <li>BOMBEROS</li> <li>PROTECCION CIVIL MUNICIPAL</li> <li>SEGURIDAD PUBLICA</li> <li>REFUGIO TEMPORAL</li> </ul>

LOCALIZACION:



**SAN ANTONIO OMETUSCO**



ATLAS DE RIESGOS

Mapa 38

OCTUBRE 2020

**Fuente:**  
 • Google Earth 2019. Imagen satelital.  
 • Protección Civil Axapusco 2020. Levantamiento en Campo de la Información Puntual.

Solicitamos al usuario notificar cualquier error u omisión que encontrara en este documento a la Coordinación General de Protección Civil del Estado de México y/o Protección Civil del Ayuntamiento de Axapusco



**Nota:** Los límites de las localidades son aproximados. Los registros administrativos y/o fenómenos que se ubican fuera del contorno de la localidad son únicamente de referencia pudiendo existir otros más, para ello referirse a la localidad y/o mapa de interés.

<p><b>FENOMENOS HIDROMETEOROLOGICOS</b> ZONAS SUSCEPTIBLES A INUNDACION</p> <p><b>FACTORES QUIMICOS</b> ACTIVIDAD COMERCIAL ESTACIONES DE SERVICIO INDUSTRIAS GASERAS POLVORIN</p> <p><b>FACTORES SANITARIOS</b> TIADEROS DE BASURA RELLENO SANITARIO</p>	<p><b>FACTORES SOCIO ORGANIZATIVOS</b></p> <p>CENTROS CULTURALES</p> <p>RECREATIVOS</p> <p>HOSPEDAJE</p> <p>INST. EDUCATIVA</p> <p>INSTITUTO DE SALUD O LAB.</p> <p>MERCADOS Y TIANGUIS</p> <p>RESTAURANTES</p> <p>TEMPLOS</p> <p>TIENDAS DE AUTOSERVICIO</p>	<p><b>INFRAESTRUCTURA BASICA Y SERVICIOS VITALES</b> EDIFICIO PUBLICO ESTACION DE FERROCARRIL</p> <p>POZO DE AGUA</p> <p>SUBESTACION ELECTRICA</p> <p>CEMENTERIO</p> <p><b>CENTRO DE RESPUESTA INMEDIATA Y AUXILIO</b></p> <p>BOMBEROS</p> <p>PROTECCION CIVIL MUNICIPAL</p> <p>SEGURIDAD PUBLICA</p> <p>REFUGIO TEMPORAL</p>
---	---	---

**LOCALIZACION:**





**JALTEPEC**

PROTECCIÓN CIVIL  
AXAPUSCO



ATLAS DE RIESGOS

**Mapa 39**      OCTUBRE 2020

Fuente:  
 • Google Earth 2019. Imagen satelital.  
 • Protección Civil Axapusco 2020. Levantamiento en Campo de la Información Puntual.

Solicitamos al usuario notificar cualquier error u omisión que encontrara en este documento a la Coordinación General de Protección Civil del Estado de México y/o Protección Civil del Ayuntamiento de Axapusco



Nota: Los límites de las localidades son aproximados. Los registros administrativos y/o fenómenos que se ubican fuera del contorno de la localidad son únicamente de referencia pudiendo existir otras más, para ello referirse a la localidad y/o mapa de interés.

<p><b>FENOMENOS HIDROMETEOROLOGICOS</b> ZONAS SUSCEPTIBLES A INUNDACION</p> <p><b>FACTORES QUIMICOS</b> ACTIVIDAD COMERCIAL ESTACIONES DE SERVICIO INDUSTRIAS GASERAS POLVORIN</p> <p><b>FACTORES SANITARIOS</b> TIRADEROS DE BASURA RELLENO SANITARIO</p>	<p><b>FACTORES SOCIO ORGANIZATIVOS</b></p> <p>CENTROS CULTURALES</p> <p>RECREATIVOS</p> <p>HOSPEDAJE</p> <p>INST. EDUCATIVA</p> <p>INSTITUTO DE SALUD O LAB.</p> <p>MERCADOS Y TIANGUIS</p> <p>RESTAURANTES</p> <p>TEMPLOS</p> <p>TIENDAS DE AUTOSERVICIO</p>	<p><b>INFRAESTRUCTURA BASICA Y SERVICIOS VITALES</b> EDIFICIO PUBLICO ESTACION DE FERROCARRIL</p> <p>POZO DE AGUA</p> <p>SUBESTACION ELECTRICA</p> <p>CENENTARIO</p> <p><b>CENTRO DE RESPUESTA INMEDIATA Y AUXILIO</b></p> <p>BOMBEROS</p> <p>PROTECCION CIVIL MUNICIPAL</p> <p>SEGURIDAD PUBLICA</p> <p>REFUGIO TEMPORAL</p>
--	---	---

LOCALIZACION:



**JALTEPEC**



ATLAS DE RIESGOS

**Mapa 40**

OCTUBRE 2020

Fuente:

- Google Earth 2019. Imagen satelital.
- Protección Civil Axapusco 2020. Levantamiento en Campo de la Información Puntual.

Solicitamos al usuario notificar cualquier error u omisión que encontrara en este documento a la Coordinación General de Protección Civil del Estado de México y/o Protección Civil del Ayuntamiento de Axapusco

## CONCEPTOS Y DEFINICIONES

**ALBERGUE O REFUGIO.-** Lugar o sitio destinado para prestar asilo y resguardo a la población evacuada y/o damnificada ante la amenaza u ocurrencia de un fenómeno perturbador.

**AMENAZA DE PELIGRO.-** Probabilidad de ocurrencia de un evento potencialmente desastroso durante un período de tiempo en un sitio determinado.

**ATLAS DE RIESGOS.-** Conjunto de riesgos localizados geográficamente y representados en cartografía, así como las normas, medidas, disposiciones jurídicas y recomendaciones aplicables, para reducir al mínimo la probabilidad de ocurrencia de los mismos, indicando en cada caso los tiempos, la responsabilidad y participación de las dependencias públicas, de la iniciativa privada y del sector social.

**COORDENADAS GEOGRÁFICAS.-** Es el conjunto de pares coordenados que indican la posición de los elementos o rasgos que se hallan sobre la superficie terrestre. Se determinan con base en la distancia que guarda cada elemento respecto a las líneas imaginarias de referencia llamadas paralelos y meridianos, conformando una cuadrícula, para ubicar y representarlos dimensionalmente con precisión, empleando la latitud y la longitud.

**DAMNIFICADO.-** Persona afectada por un desastre, que ha sufrido daño o perjuicio en su salud o sus bienes, o ambas, y queda sin alojamiento o vivienda de manera total o parcial, permanente o temporalmente, recibiendo en primera instancia albergue y alimentación por parte de las instituciones y organizaciones de ayuda y auxilio.

**DESASTRE.-** Evento que ocurre de forma repentina e inesperada, ocasionando desorganización de los patrones normales de vida y alteración del ecosistema, cuyas pérdidas están representadas por la salud e incluso la vida de la población, la destrucción de sus bienes, y daños al entorno ambiental.

**ELEMENTOS BAJO RIESGO.-** Contempla a la población, las obras civiles, las actividades económicas, los servicios públicos y la infraestructura, de un sitio determinado.

**ESCALA GRÁFICA.-** Sirve para indicar de manera gráfica la relación existente entre las dimensiones reales de la superficie terrestre y la representación de ésta en un mapa, es decir, es una representación a escala. La forma común de hacerlo es mediante el trazo de una línea horizontal recta dividida en segmentos que de acuerdo a la escala numérica, cada uno de ellos equivale a una cierta distancia real de la superficie terrestre.

**ESCALA NUMÉRICA.-** Se refiere al valor numérico que indica la relación de representación dimensional de equivalencia entre los puntos o rasgos de la superficie terrestre y su trazo en un mapa.

**EVACUACIÓN.-** Procedimiento de medida de seguridad que consiste en trasladar a la población de la zona en inminente peligro hacia un sitio seguro o algún refugio temporal.

**LATITUD.-** Es la distancia medida en longitud de arco (grados, minutos, segundos), a partir del paralelo del Ecuador hacia un punto de la superficie terrestre, con dirección norte o sur. Existen 90° en cada dirección.

**LONGITUD.-** Es la distancia medida en longitud de arco (grados, minutos, segundos), a partir del meridiano de Greenwich hacia un punto de la superficie terrestre, con dirección oriente o poniente. Existen 180° en cada dirección.

**MAPA.** - Es la representación reducida, generalizada y matemáticamente determinada de la superficie terrestre sobre un plano; en el cual se muestra la distribución, el estado y los vínculos de los diferentes fenómenos naturales y sociales, pudiendo ser seleccionados y caracterizados de acuerdo a la asignación de cada mapa.

**MAPA TEMÁTICO.-** Este tipo de mapa representa las complejas relaciones que se llevan a cabo entre fenómenos sociales, económicos y del medio; englobadas a temas específicos.

**PUNTO PELIGROSO.-** Es aquel sitio donde se pueden producir siniestros que afecten a la población, la infraestructura básica o la naturaleza; pueden ser de origen natural o humano.

**RIESGO ESPECÍFICO.-** Grado de pérdidas esperado, debido a la ocurrencia de un evento en particular y como una función de amenaza y vulnerabilidad.

**SIMBOLOGÍA.-** Es el conjunto de signos y figuras adoptadas convencionalmente para expresar una idea o concepto, ya sea por alguna semejanza o correspondencia; con el objetivo de facilitar su lectura e interpretación.

**SISTEMA ESTATAL DE RIESGOS.-** Es el elemento ordenador que integra y procesa información, proporcionando resultados que se traducen en instrumentos fundamentales para los programas de prevención y auxilio.

**SUBSISTEMA AFECTABLE.-** Se refiere a la población, equipamiento y medio ambiente que puede sufrir alguna alteración en su estructura y funcionamiento normal, ya sea de forma temporal o permanente.

**SUBSISTEMA PERTURBADOR.-** Conjunto de fenómenos de origen natural o antrópico que pueden ocasionar algún siniestro o desastre.

**SUBSISTEMA REGULADOR.-** Está integrado por diferentes dependencias gubernamentales que realizan acciones de protección y ayuda, así como los grupos del sector privado y social que pudieran auxiliar antes, durante o después de que se presente algún siniestro, tales como; Protección Civil, Bomberos, Seguridad Pública, Grupos de emergencia, Grupos Voluntarios, además del equipamiento existente; Hospitales, Albergues, Hoteles, Centros de Abastecimiento, Centros de acopio de víveres, etc.

**VULNERABILIDAD.-** Grado de pérdida en un elemento o grupos de elementos bajo riesgo, resultado de la probable ocurrencia de un evento desastroso; expresada en una escala que va de cero o sin algún daño a pérdida total.

## ***FUENTES DE INFORMACIÓN***

GEM, 2019, PLAN MUNICIPAL DE DESARROLLO MUNICIPAL DE AXAPUSCO.  
[pomex.org.mx/recursos/ipo/files\\_ipo3/2019/44257/11/36e6f687840037aca98178c22d064af4.pdf](http://pomex.org.mx/recursos/ipo/files_ipo3/2019/44257/11/36e6f687840037aca98178c22d064af4.pdf) →

MONOGRAFÍA DEL MUNICIPIO DE AXAPUSCO [e-local.gob.mx/work/templates/enciclo/.../municipios/15016a.html](http://e-local.gob.mx/work/templates/enciclo/.../municipios/15016a.html) →

INEGI, 2010 CENSO DE POBLACION Y VIVIENDA →

GOBIERNO MUNICIPAL DE AXAPUSCO, UNIDAD DE PROTECCION CIVIL MUNICIPAL, 2020. →

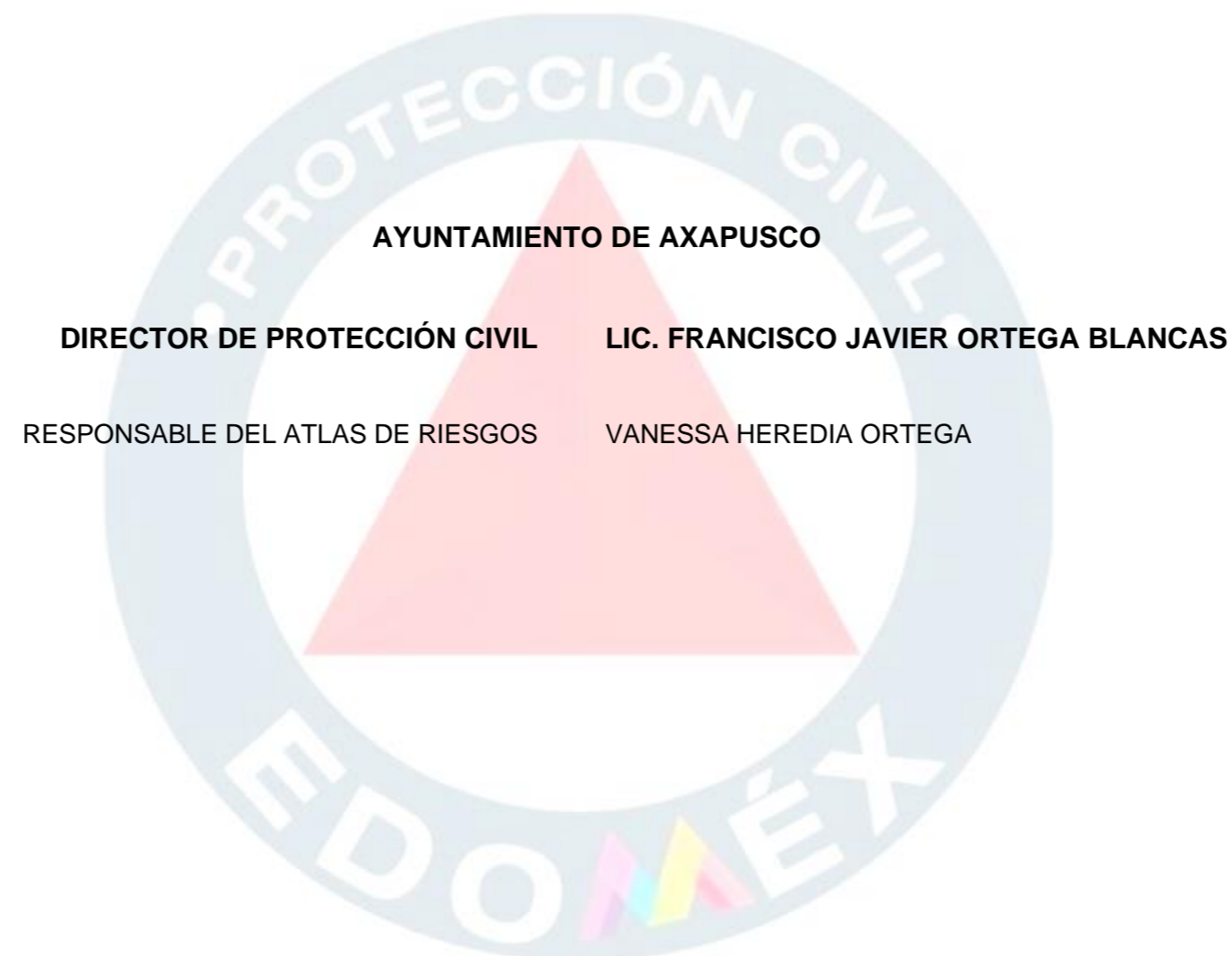
GEM, COORDINACION GENERAL DE PROTECCION CIVIL, 2020

GOOGLE EARTH, 2015.

## **COLABORADORES**

La realización del presente documento es la culminación de un arduo y constante trabajo que se ha desarrollado durante la administración 2019-2021, con la participación activa en la **recopilación y actualización de información** estadística y georeferencia de los subsistemas perturbador, afectable y regulador por parte del personal de la Unidad de Protección civil de Axapusco , mientras que las actividades de **diseño, captura, edición corrección e impresión digital** fueron llevadas a cabo por el personal del Departamento de Geoprocesamiento y Base de Datos, de la Coordinación General de Protección Civil del Estado de México, utilizando tecnología de Sistemas de Información Geográfica e integrada al Sistema Estatal de Riesgos.

Este trabajo se concluyó en el mes de octubre de 2020.



Esta información se elaboró con el apoyo de métodos automatizados y se cuenta con respaldos digitales para su consulta, los cuales forman parte del Sistema Estatal de Riesgos del Estado de México.

Solicitamos al usuario notificar cualquier error u omisión que encontrara en este documento a:

- **Coordinación General de Protección Civil del Estado de México.**  
Blvrd. Adolfo López S/N, km. 4.1, Col. Las Cultura, Zinacantepec.  
Teléfonos y fax: 01(722)2-13-23-44 y 2-13-17-48.
- **Dirección Municipal de Protección Civil Axapusco.**  
Palacio municipal s/n, colonia centro, CP: 55940  
Telefonos:592-92-2-73-03.