



EDOMÉX



DECISIONES FIRMES, RESULTADOS FUERTES.

ATLAS DE RIESGOS MUNICIPIO DE ATENCO

2021



ACTUALIZACIÓN 2019-2021

GOBIERNO DEL ESTADO DE MÉXICO

ALFREDO DEL MAZO MAZA
GOBERNADOR CONSTITUCIONAL DEL ESTADO DE MÉXICO

ALEJANDRO OZUNA RIVERO
SECRETARIO GENERAL DE GOBIERNO

LIC. RICARDO DE LA CRUZ MUSALEM
COORDINADOR GENERAL DE PROTECCIÓN CIVIL DEL ESTADO DE MÉXICO

DIANA AYALA ALBARRAN
SUBDIRECTORA DE ATLAS DE RIESGOS

PROFESOR PORFIRIO HUGO REYES NUÑEZ
PRESIDENTE MUNICIPAL CONSTITUCIONAL DE ATENCO

AYUNTAMIENTO DE ATENCO

(2019-2021)

**PRESIDENTE MUNICIPAL CONSTITUCIONAL
PROFESOR PORFIRIO HUGO REYES NUÑEZ**

**SINDICA MUNICIPAL
PROFESORA BRÍGIDA MIRANDA HITTA**

**PRIMER REGIDOR
C. ARTURO CORTÉS ROJAS**

**SEGUNDA REGIDORA
C. RITA ROJAS SACNHEZ**

**TERCER REGIDOR
PROFESOR PABLO MENDOZA HERNÁNDEZ**

**CUARTA REGIDORA
C. BLANCA ERIKA NOPALTITLA**

**QUINTO REGIDOR
C. VICENTE BENJAMÍN OLIVARES REYES**

**SEXTA REGIDORA
C. JANETH ZAMBRANO MOYA**

SÉPTIMO REGIDOR

LIC. JOSÉ CONSTANCIO CALDERÓN SOLÓRZANO

OCTAVO REGIDOR

C. JOSÉ LUIS JIMÉNEZ PACHECO

NOVENO REGIDOR

C. MARÍA ELENA NOPALTITLA RUIZ

DECIMA REGIDORA

C. MIGUEL SÁNCHEZ SALMERÓN

SECRETARIO DEL H. AYUNTAMIENTO

LIC. MA. PATRICIA MARGARITA TÉLLEZ MACIEL

CONTENIDO

GOBIERNO DEL ESTADO DE MÉXICO	2	<i>5.- HIPSOMETRÍA</i>	<i>21</i>
AYUNTAMIENTO DE ATENCO	3	<i>6.- CLIMAS</i>	<i>22</i>
EJEMPLO DE USO DEL ATLAS DE RIESGOS	7	<i>7.- ZONAS SUSCEPTIBLES A INUNDACIÓN</i>	<i>23</i>
EJEMPLO DE USO DEL ATLAS DE RIESGOS	7	<i>8.-TEMPERATURA MEDIA ANUAL</i>	<i>24</i>
PRESENTACIÓN	8	<i>9.- PRECIPITACIÓN MEDIA ANUAL</i>	<i>25</i>
INTRODUCCIÓN	9	<i>10.- FRECUENCIA DE HELADAS</i>	<i>26</i>
OBJETIVO	10	<i>11.- FRECUENCIA DE GRANIZADAS</i>	<i>27</i>
MARCO LEGAL	10	III.- NOMENCLÁTOR DE LOCALIDADES	29
C I.-ASPECTOS GENERALES	12	IV.-SUBSISTEMA PERTURBADOR	31
I.-ASPECTOS GENERALES	12	<i>AGENTES PERTURBADORES</i>	<i>31</i>
<i>TOPONIMIA</i>	<i>12</i>	<i>ESTACIONES DE SERVICIO, EXPENDIOS CLANDESTINOS (3 Registros)</i>	<i>35</i>
<i>UBICACION GEOGRAFICA</i>	<i>12</i>	<i>GASERAS, ESTACIONES DE CARBURACION, EXPENDIOS CLANDESTINOS (6 Registros)</i>	<i>37</i>
<i>LÍMITES Y EXTENSIÓN TERRITORIAL</i>	<i>12</i>	V.-ZONAS DE RIESGO EN EL MUNICIPIO DE	40
<i>TOPOGRAFÍA E HIPSOMETRÍA</i>	<i>12</i>	<i>FENÓMENOS GEOLÓGICOS GEOMORFOLÓGICOS</i>	<i>40</i>
<i>CLIMA</i>	<i>12</i>	<i>FENÓMENOS HIDROMETEOROLÓGICOS</i>	<i>42</i>
<i>GEOLOGÍA</i>	<i>12</i>	<i>FACTORES QUÍMICOS</i>	<i>42</i>
<i>EDAFOLOGÍA</i>	<i>13</i>	<i>FACTORES SOCIO-ORGANIZATIVOS</i>	<i>43</i>
<i>USO DEL SUELO</i>	<i>13</i>	<i>RESUMEN DEL CENSO POR LOCALIDAD DE REGISTROS DEL SUBSISTEMA</i> <i>PERTURBADORES DEL AFECTABLE Y DEL REGULADOR</i>	<i>44</i>
<i>POBLACIÓN</i>	<i>13</i>	<i>REPORTE DE ACTUALIZACION 2021</i>	<i>45</i>
<i>SALUD</i>	<i>14</i>	VI.- SUBSISTEMA AFECTABLE	47
<i>EDUCACIÓN</i>	<i>14</i>	<u><i>REGISTROS ADMINISTRATIVOS DEL SUBSISTEMA AFECTABLE</i></u>	<i>48</i>
<i>INDUSTRIA</i>	<i>15</i>	<i>CENTROS CULTURALES (4 Registros)</i>	<i>49</i>
<i>VIVIENDA</i>	<i>15</i>	<i>CENTROS RECREATIVOS (7 Registros)</i>	<i>51</i>
II.- MAPAS GENERALES	17	<i>HOSPEDAJE (14 Registro)</i>	<i>54</i>
1.- <i>EL MUNICIPIO EN EL CONTEXTO ESTATAL</i>	<i>17</i>	<i>INSTITUCIONES EDUCATIVAS Y DE REHABILITACIÓN (50 Registros)</i>	<i>59</i>
2.- <i>TOPOGRAFÍA</i>	<i>18</i>	<i>MERCADOS, TIANGUIS Y CENTRALES DE ABASTO (3 Registros)</i>	<i>73</i>
3.- <i>GEOLOGÍA</i>	<i>19</i>		
4.- <i>EDAFOLOGÍA</i>	<i>20</i>		

<i>TEMPLOS (11 Registros)</i>	75
<i>TIENDAS DE AUTOSERVICIO Y DEPARTAMENTALES (5 Registros)</i>	78
VII.- SUBSISTEMA REGULADOR	81
<u><i>REGISTROS ADMINISTRATIVOS DEL SUBSISTEMA REGULADOR</i></u>	<u>82</u>
<i>CENTROS DE RESPUESTA INMEDIATA Y AUXILIO (3 Registros)</i>	83
<i>INFRAESTRUCTURA BÁSICA Y SERVICIOS VITALES (2 Registros)</i>	86
<i>CEMENTERIOS, CREMATORIOS Y SALAS DE VELACIÓN (8 Registros)</i>	88
<i>INSTITUCIONES DE SALUD Y CONSULTORIOS MÉDICOS (6 Registros)</i>	91
<i>INVENTARIO DE RECURSOS</i>	94
<i>TELÉFONOS DE EMERGENCIA</i>	95
VIII.- MAPAS DE REFERENCIA GEOGRÁFICA	98
CONCEPTOS Y DEFINICIONES	106
FUENTES DE INFORMACIÓN	108
COLABORADORES	109

EJEMPLO DE USO DEL ATLAS DE RIESGOS

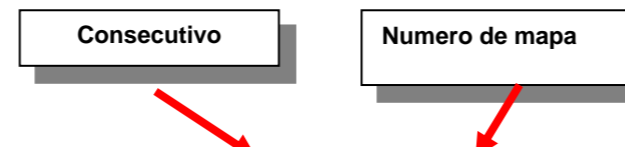
EJEMPLO DE USO DEL ATLAS DE RIESGOS

El contenido del presente atlas está dividido en ocho secciones; la sección II contiene mapas de información general relacionados con los temas de la sección I.

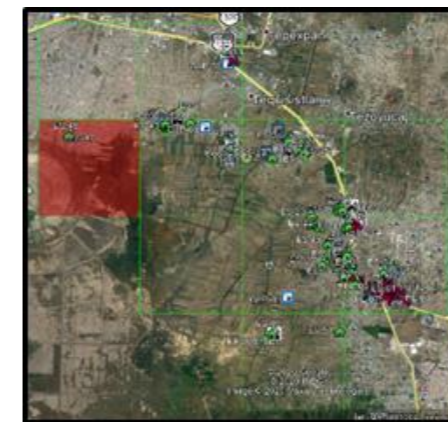
La sección VIII está compuesta por mapas municipales (MAPA GENERAL, MAPA 1, MAPA 2, etc.); cada mapa contiene elementos representados de forma puntual, lineal y poligonal por medio de símbolos y números que los identifican de forma única con las fichas de contenido correspondientes; dicho número se denomina **consecutivo** y se encuentra ubicado en la parte superior derecha de cada una de las fichas, para localizar elementos a partir de la ficha, refiérase al recuadro **Número de Mapa** el cual contiene el número del mapa en que se localiza el elemento en cuestión.

Nota: En algunos casos la cuadrícula de las coordenadas UTM en el mapa sirve también para la delimitación de los cuadrantes.

Ejemplo:



Municipio:	ATENCO	0 11 Clave Municipio	Número consecutivo (identificador en el mapa)	47	MAPA 3 Número de Mapa
1.- DATOS GENERALES			2.- DATOS ESPECÍFICOS		
Fecha de la información:	06-FEB-2020		Escolaridad:	PRIMARIA	
Localidad:	SAN SALVADOR ATENCO		Nombre:	GREGORIO TORRES QUINTERO	
Sublocalidad:	EL SALADO		Tipo:	PÚBLICA	Nivel: BÁSICA
Categoría Administrativa:	DELEGACION		Clave del centro de trabajo (CCT):	15EPR4664D	
Dirección:	CALLE JOSE ALFREDO JIMENEZ SN		Categoría:	ESCUELA	
CP:56310			Turno:	MATUTINO	NO
			Horario:	0	0
			Aulas:	6	0
			Alumnos:	195	0
			Docentes:	6	0
			Personal diverso:	1	0
			Número de internos	0	
			Instalaciones con las que cuenta:	INSTALACIONES ELECTRICAS, SANITARIOS, DRENAJE, AGUA POTABLE, TELEFONO, INTERNET	



Municipio:	ATENCO	0 11 Clave Municipio	Número consecutivo (identificador en el mapa)	47	MAPA 3 Número de Mapa
1.- DATOS GENERALES			2.- DATOS ESPECÍFICOS		
Fecha de la información:	06-FEB-2020		Escolaridad:	PRIMARIA	
Localidad:	SAN SALVADOR ATENCO		Nombre:	GREGORIO TORRES QUINTERO	
Sublocalidad:	EL SALADO		Tipo:	PÚBLICA	Nivel: BÁSICA
Categoría Administrativa:	DELEGACION		Clave del centro de trabajo (CCT):	15EPR4664D	
Dirección:	CALLE JOSE ALFREDO JIMENEZ SN		Categoría:	ESCUELA	
CP:56310			Turno:	MATUTINO	NO
			Horario:	0	0
			Aulas:	6	0
			Alumnos:	195	0
			Docentes:	6	0
			Personal diverso:	1	0
			Número de internos	0	
			Instalaciones con las que cuenta:	INSTALACIONES ELECTRICAS, SANITARIOS, DRENAJE, AGUA POTABLE, TELEFONO, INTERNET	

PRESENTACIÓN

En estos tiempos la ciudadanía exige que su gobierno actúe con honestidad, responsabilidad y eficiencia en el cumplimiento de atender con oportunidad las necesidades de la población. Ello implica, por consiguiente, la obligación primaria de proteger la vida, la propiedad y los derechos de todos los individuos, así como su entorno.

En la actualidad es necesario que la sociedad adquiera una conciencia y educación en materia de protección civil, que estimule conductas de autoprotección y prevención para promover una cultura de la protección civil con una gestión integral del riesgo y conocimiento de hacer ciudades resilientes.

Así como capacidad de organización y actuación ante calamidades de origen natural o antropogénicos, para evitarlas y enfrentarlas con el menor daño posible, sobretodo prevenirlas. Pasar de esquemas reactivos a modelos de intervención preventivos.

En situaciones de emergencia, el primer respondiente es la autoridad municipal para quien es imprescindible que cuenten con un instrumento para la toma de desiciones que integre información necesaria para dar respuesta a las demandas de seguridad colectiva ante la existencia de riesgos.

La significación y trascendencia que la Protección Civil tiene en nuestros días hace necesaria la existencia de un documento de información que represente geográficamente los diferentes riesgos, donde se puedan analizar y evaluar las zonas vulnerables dentro del municipio.

Por tal motivo y dando cumplimiento al principal objetivo de protección civil que es la salvaguarda de la integridad física de las personas, sus bienes y su entorno, el H. Ayuntamiento de Atenco, a través de la Dirección de Protección Civil en colaboración con la Coordinación General de Protección Civil del Estado elaboraron y actualizaron el presente documento denominado **Atlas de Riesgos..... (Información Básica)**. La existencia de éste, como sistema de información y consultivo superior en la materia, constituye el elemento efectivo para sentar las bases que servirán en la prevención de los riesgos a los que la comunidad está expuesta.

El Atlas de Riesgos es un sistema y herramienta que integra información cartográfica y estadística, útil en la elaboración de planes de prevención y auxilio, oportuna en la toma de decisiones en caso de desastre, así como auxiliar en la integración para la planeación y desarrollo municipal.

INTRODUCCIÓN

Desde los albores de la historia, el hombre ha sido víctima constante de las inclemencias del tiempo, de la transformación y modelado de la corteza terrestre, así como de conflictos de la integración misma de la sociedad; diferentes estrategias han tenido que implementar para controlar o minimizar todos los efectos que pongan en riesgo su estabilidad.

Actualmente diversos países han instituido programas de protección y ayuda ciudadana con eficiencia gracias a la respuesta cotidiana y eficiente de la población y las autoridades.

La salvaguardia de la persona y la sociedad, así como sus bienes y entorno ante la eventualidad de un desastre, es el objetivo básico de Sistema Estatal de Protección Civil. Por esto, es necesaria la coordinación permanente y precisa de la voluntad y espíritu de colaboración entre diversos participantes en este sistema. La solidaridad y la ayuda mutua son indispensables, no solamente al ocurrir una situación crítica, se hace necesaria también, para establecer los mecanismos de prevención y preparación adecuados que permitan reducir o mitigar en lo posible los efectos de cualquier fenómeno destructivo.

El presente documento fue integrado en base al *Cuaderno para el levantamiento de Información en la Elaboración de Atlas de Riesgos Municipales*, información cartográfica, así como las metodologías y lineamientos establecidos por el departamento de Geoprocesamiento y Base de Datos de la Coordinación General de Protección Civil, estructurado de la siguiente manera:

- Aspectos Generales del Municipio; esta sección la integran aquellos datos de referencia y estadísticos como toponimia, ubicación geográfica, límites y extensión territorial, tenencia de la tierra, división territorial, vías de acceso, topografía e hipsometría, climas, geología, edafología, uso del suelo, hidrología, población salud, religión, agricultura, ganadería, industria, vivienda, y turismo.
- La sección de Aspectos Generales esta reforzada por los mapas generales, mostrando así un panorama general del municipio.

- Nomenclátor de Localidades, listado de nombres oficiales de localidades y sublocalidades que integran el territorio municipal.
- Descripción y clasificación del Subsistema Perturbador, se describen los diferentes agentes perturbadores de origen natural y antropogénico, en esta sección se han integrado también los registros administrativos.
- Zonas de Riesgo en el Municipio, resumen de todos aquellos elementos generadores de riesgo y su distribución dentro del municipio, así como algunas medidas de solución.
- Descripción y clasificación del Subsistema Afectable, contiene de manera general que es el subsistema afectable, y bajo situaciones de riesgo quien lo conforma; se han integrado también los registros administrativos.
- Descripción y clasificación del Subsistema Regulador, descripción del subsistema, así como los registros administrativos que lo conforman, se encuentra también un inventario de recursos y directorios de emergencia.
- Cartografía municipal donde se representan los elementos generadores de riesgo y los vulnerables al mismo.
- Finalmente se presentan las conclusiones derivadas del análisis de toda la información tanto cartográfica como estadística de los fenómenos y factores de riesgos presentes en el municipio, así también el análisis del sector vulnerable y las instancias de auxilio.

Este documento debe considerarse como un sistema para la toma de decisiones, es operativo y funcional, en la gestión integral del riesgo, para que, en coordinación con los sistemas de protección civil, los tres sectores: público, social y privado, hagan frente común de manera consciente y racional a los efectos de los agentes generadores de riesgo.

OBJETIVO

Identificar, analizar y evaluar los riesgos tanto de origen natural como antrópico que han tenido incidencia o pudieran presentarse en el territorio geográfico municipal, ocasionando desastres o situaciones de peligro en zonas que por sus características poseen cierto grado de vulnerabilidad ante los fenómenos perturbadores.

Por tal motivo se requiere integrar un documento geográfico-descriptivo que en materia de Protección Civil constituya el reflejo de la imagen actual del municipio, convirtiéndose en una valiosa herramienta de análisis que permitirá planificar, diseñar y establecer los mecanismos de seguridad para reducir al mínimo los efectos nocivos de ocurrencia de fenómenos destructivos que amenacen la integridad física de la población, así como sus bienes y entorno.

MARCO LEGAL

El sistema de Protección Civil nace a partir de los sismos del 19 y 20 de septiembre de 1985. Los cuantiosos daños y dolorosos resultados de estos eventos en diversas ciudades de la entidad federativa, en especial en la ciudad de México; hicieron patente la necesidad de perfeccionar los dispositivos y de reforzar los planes y programas en materia de Protección Civil y de difundir esta cultura entre autoridades y sociedad, para que en caso de siniestro la respuesta sea rápida y eficiente.

El 9 de octubre del mismo año, el presidente de la República acordó la creación de la Comisión Nacional de Reconstrucción, con el fin de dirigir adecuadamente las acciones de auxilio a la población.

El 29 de noviembre de 1985, nace el Sistema Nacional de Protección Civil (SINAPROC); que se constituye en un conjunto orgánico y articulado de estructuras y relaciones funcionales de métodos y procedimientos del sector público, grupos privados y sociales; con el fin de ejecutar acciones de común acuerdo destinadas a la protección y salvaguarda de los ciudadanos contra peligros y riesgos que se presentan en la eventualidad de un desastre.

El 1 de febrero de 1994 se aprobó la ley de Protección Civil del Estado de México, misma que actualmente está derogada y es suplida por el libro sexto del Código Administrativo del Estado de México, publicada en la gaceta de gobierno el 13 de diciembre del 2001 y que entró en vigor el 13 de marzo del 2002; la cual tiene por objeto regular las acciones de Protección Civil en el Estado de México

La Ley Orgánica Municipal del Estado de México, en su capítulo sexto Artículo 81 TER menciona que:

Cada ayuntamiento constituirá un consejo municipal de protección civil, que encabezará el presidente municipal, con funciones de órgano de consulta y participación de los sectores público, social y privado para la prevención y adopción de acuerdos, así como la ejecución en general, de todas las acciones necesarias para la atención inmediata y eficaz de los asuntos relacionados con situaciones de emergencia, desastre, o calamidad que afecten a la población.

Son atribuciones de los Consejos Municipales de Protección Civil:

Identificar en un Atlas de Riesgos Municipal los sitios que por sus características específicas puedan ser escenarios de situaciones de emergencia, desastres o calamidad; dicho documento deberá publicarse en la Gaceta Municipal durante el primer año de gestión de cada ayuntamiento.

Formular en coordinación con las autoridades estatales de la materia, planes operativos para prevenir riesgos, auxiliar y proteger a la población y restablecer la normalidad, con la oportunidad y eficacia debidas, en caso de desastre.



SECCIÓN I ASPECTOS GENERALES

C I.-ASPECTOS GENERALES

I.-ASPECTOS GENERALES

TOPONIMIA



La palabra Atenco, proviene del náhuatl y está compuesta de dos sustantivos y un sufijo o desinencia locativa. Atl "agua"; entli "crilla" y co desinencia locativa, G "en". La palabra atl "orilla", pierde también su terminación "tli" para unirse con la desinencia "co", quedando Atenco.

El significado de Atenco es: es "en la orilla del agua o lugar de la orilla del agua".

Fonológicamente: Atenko; A = a larga o prolongada.

El glifo que identifica al municipio se encuentra registrado en el Códice Mendoza, se reproduce tal como aparece en ese manuscrito que fue mandado hacer por el virrey don Antonio de Mendoza y se encuentra en la Biblioteca Bodliana de Oxford Inglaterra.

El glifo significa, lugar a la orilla del agua; el espacio cubierto de azul representa el agua, el espacio cubierto con color carne significa, los labios u orilla.

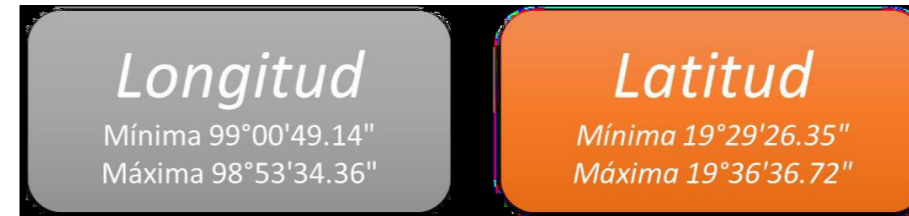
Los círculos blancos o chalchihuites, significa lo precioso, las aparentes hojas son los caracoles que lleva el agua.

UBICACION GEOGRAFICA

El municipio de Atenco, está ubicado al oriente del Estado de México. Su localización geográfica está entre los 19°29'20" y 19°36'34" de latitud norte; 98°53'38" y 99° 00'47" de longitud oeste, a una altura de 2,250 metros sobre el nivel del mar. Limita al norte con Acolman y Tezoyuca, al sur con Nezahualcoyot y chimalhuacan, al este con Texcoco y con Chiautla y Chiconcuac, al oeste con Ecatepec y Nezahualcoyot.

LÍMITES Y EXTENSIÓN TERRITORIAL

El municipio de Atenco se encuentra en la zona oriente del Estado de México. Su posición geográfica es la siguiente:



Sus límites geográficos son:

- Al norte con los municipios de Ecatepec de Morelos, Acolman y Tezoyuca;
- Al este con los municipios de Chiautla, Chiconcuac y Texcoco;
- Al sur con el municipio de Texcoco;
- Al oeste con el municipio de Ecatepec de Morelos.

Tiene una superficie de 92.35 kilómetros cuadrados y un clima templado semiseco. Su altitud es de 2,250 metros sobre el nivel del mar.

Cuenta con una población proyectada al 1° de julio de 2017 de 65,614 personas. Para 2010, únicamente 890 personas hablaban alguna lengua indígena.

TOPOGRAFÍA E HIPSOMETRÍA

El municipio de Atenco, está ubicado al oriente del Estado de México. Su localización geográfica está entre los 19°29'20" y 19°36'34" de latitud norte; 98°53'38" y 99° 00'47" de longitud oeste, a una altura de 2,250 metros sobre el nivel del mar. Limita al norte con Acolman y Tezoyuca, al sur con Nezahualcoyot y chimalhuacan, al este con Texcoco y con Chiautla y Chiconcuac, al oeste con Ecatepec y Nezahualcoyot.

CLIMA

El clima de Atenco que ha registrado el Servicio Meteorológico Nacional de 1951 a 1980 es semiseco con una temperatura promedio de 15.1°C, una máxima extrema de 33.5°C y una mínima de 11.0°C. La precipitación pluvial máxima durante esos 28 años fue de 256.2 milímetros, en el mes de agosto y la mínima fue de 2 milímetros, en el mes de febrero.

GEOLOGÍA

El territorio del municipio se encuentra ubicado en el oriente de la cuenca lacustre, que está situado en el Eje Neovolcánico que cruza la República Mexicana, en este territorio existen dos pequeñas elevaciones ubicadas en el sureste y los estudios realizados por el Instituto de Geofísica de la UNAM, demostraron la presencia de un volcán enterrado que aflora en las prominencias de esas pequeñas

elevaciones que conocemos como Huatepec y Tepetzingo, cuyas emisiones más profundas de lava y material piroclástico (mezcla de agua, cenizas, gases y abundantes masas sólidas) llegaron hasta el cerro de Chimalhuacán y son las que formaron parte del subsuelo del ex-lago de Texcoco.

Otros usos 378.79 has. 3.67%

EDAFOLOGÍA

La fauna del municipio, lo mismo que la flora, es abundante y diversa. La fauna endémica (nativa u original) prácticamente ha desaparecido, mientras que aquella fauna "œintroducida" por los españoles, durante la conquista es la que actualmente predomina.

En el municipio están representados de cuatro grupos de vertebrados; entre los anfibios se encuentran: los sapos, ranas y ajolotes; por otro lado entre los reptiles se encuentran: la culebra de agua, las lagartijas y la serpiente comúnmente llamada cincuate que es endémica del país y que actualmente está en peligro de extinción. Las aves, son las que más representantes tienen, tanto domésticas como silvestres; entre las primera están: las gallinas, gansos, guajolotes, gallos, pichón, paloma, patos y entre las silvestres: a los zopilotes, a la tórtola, al zenzontle, calandria, golondrinas, colibríes, cuervos, garzas, lechuzas, pato silvestre (migratorio), el chichicuilete que es endémico y se encuentra en peligro de extinción al igual que el águila.

Los mamíferos son también muy diversos, entre los domésticos tenemos a los rumiantes como la vaca y el buey; los equinos están representados con los burros y caballos, también existen en abundancia los cerdos, los perros, los gatos, chivos y conejos; entre los mamíferos silvestres hay ratones, tuzas, tlacuaches, los que se encuentran en serio peligro de extinción son los coyotes y conejos.

El grupo de invertebrados es mucho más abundante representado principalmente por cathropdos como las mariposas, chapulines (endémico en algunas especies), hormigas rojas y negras, cucarachas, alacranes, arañas (diversas variedades) catarinas, (en peligro de extinción, caracoles de tierra, ciempiés, palomilla de maíz.

USO DEL SUELO

De acuerdo a la Información del levantamiento del realizado en el municipio de Atenco, la distribución general de los usos del suelo en territorio son las siguientes y porcentajes:

Los usos de la tierra están distribuidos de la siguiente manera:

USO	SUPERFICIE	%
Agrícola	3,968.82 has.	38.50 %
Pecuaria	136.54 has.	1.32%
Forestal	4.85 has.	0.05%
Salitrosa	2,560.00 has.	24.84%
Urbana	3,259.00 has.	31.62%

POBLACIÓN

La población total del municipio es un total de 56243 personas, de las cuales 27933 son hombres y 28310 mujeres.

La población de Atenco ha tenido un incremento significativo del 81% desde 2010, al pasar de 34,435 a 62,392 habitantes en 2015, es decir, 27,957 habitantes más.

Población total por grandes grupos de edad según sexo en Atenco (2000, 2010 y 2015)									
Grandes grupos de edad	2000			2010			2015		
	Total	Hombres	Mujeres	Total	Hombres	Mujeres	Total	Hombres	Mujeres
Total	34,435	17,085	17,350	56,243	27,933	28,310	62,392	30,141	32,251
0 - 4 años	3,691	1,881	1,810	5,682	2,944	2,738	5,391	2,681	2,710
5 - 14 años	7,447	3,796	3,651	11,717	5,946	5,771	12,224	5,955	6,269
15 - 64 años	20,676	10,145	10,531	35,647	17,507	18,140	41,562	19,950	21,612
65 años o más	1,329	616	713	2,390	1,132	1,258	3,191	1,543	1,648
No especificado	1,292	647	645	807	404	403	24	12	12

Población total por localidad según sexo e índice de masculinidad en Atenco (2010)					
Núm.	Localidad Nombre	Total	Hombres	Mujeres	IM
	Total del Municipio	56,243	27,933	28,310	99
0001	San Salvador Atenco	17,124	8,359	8,765	95
0002	San Cristóbal Nexquipayac	6,661	3,323	3,338	100
0003	Santa Isabel Ixtapan	4,407	2,199	2,208	100
0004	Zapotlán	2,849	1,382	1,467	94
0005	Francisco I. Madero	636	327	309	106
0006	Nueva Santa Rosa	4,990	2,532	2,458	103
0007	Ejido de Nexquipayac	827	440	387	114
0008	Ejido San Salvador Acuexcomac (Ejido la Purísima)	1,038	516	522	99
0009	Los Hornos (El Presidio)	344	178	166	107
0010	La Pastoría	5,135	2,542	2,593	98
0011	Hacienda la Grande Fracción Uno	4	0	0	0
0012	Granjas Ampliación Santa Rosa	5,821	2,893	2,928	99
0013	Colonia el Salado	3,567	1,786	1,781	100
0014	El Amanal	296	156	140	111
0015	Ejido la Magdalena Panoaya	2,544	1,298	1,246	104
0016	Localidades de una vivienda	4	2	2	100

IM: Índice de Masculinidad.

Popular o para Nueva Generación (67.7% de la población afiliada).

Población con carencia por acceso a seguridad social				
Nivel	Población total 2015	Población que representa	% de la población	Promedio
Estatal	16,938,897	9,800,606	57.9	2.0
Atenco	73,210	51,077	69.8	1.9

La población con derechohabencia ha incrementado en los últimos años, al pasar de 11,962 personas en el año 2000 a 49,616 en 2015, es decir, 315% más. Tan sólo en 2015, aproximadamente 22,523 mujeres y 19,690 hombres contaban con Seguro Popular.

EDUCACIÓN

La calidad en la educación tiene una correlación positiva con las condiciones de equipamiento, mobiliario e infraestructura. Los alumnos potencializan sus habilidades si se desarrollan en un entorno educativo seguro, moderno y con el espacio suficiente. En relación a esto, Atenco cuenta con 50 escuelas.

Población con carencia por acceso con rezago educativo				
Nivel	Población total 2015	Población que representa	% de la población	Promedio
Estatal	16,938,897	2,228,731	13.2	2.6
Atenco	73,210	9,271	12.7	2.6

SALUD

Población sin derechohabencia a servicios de salud (2010: 56.10) (2015: 25.94). El municipio cuenta con 9 unidades médicas, 42 médicos, 87 enfermeras, 7,290 habitantes por unidad médica y 1,562 habitantes por médico

Población con carencia por acceso a los servicios de salud				
Nivel	Población total 2015	Población que representa	% de la población	Promedio
Estatal	16,938,897	3,358,048	19.8	2.5
Atenco	73,210	13,830	18.9	2.6

Población con carencia por acceso a seguridad social				
Nivel	Población total 2015	Población que representa	% de la población	Promedio
Estatal	16,938,897	9,800,606	57.9	2.0
Atenco	73,210	51,077	69.8	1.9

Alumnos por modalidad escolar y nivel educativo de Atenco (2007/2017)											
Modalidad/ Nivel educativo	2007	2008	2009	2010	2011	2012	2013	2014	2015	2016	2017
Total	9,933	10,453	10,794	11,401	11,651	12,622	13,154	13,629	14,911	16,720	14,601
Modalidad Escolarizada	9,850	10,226	10,657	11,150	11,416	11,840	12,226	12,542	12,923	15,317	13,266
Preescolar	1,806	1,774	1,777	1,764	1,782	1,813	1,861	1,795	1,752	2,162	1,865
Primaria	5,321	5,556	5,788	5,929	6,107	6,286	6,321	6,363	6,431	8,209	6,397
Secundaria	2,181	2,197	2,178	2,230	2,328	2,301	2,444	2,578	2,716	2,751	2,598
Media Superior	542	699	914	1,154	1,028	1,172	1,376	1,568	1,763	1,863	1,952
Superior	0	0	0	73	171	268	224	238	261	332	454
Modalidad No Escolarizada	83	227	137	251	235	782	928	1,087	1,988	1,403	1,335

En lo que respecta a derechohabencia, el 79.5% de la población de Atenco se encuentra afiliada a alguna institución de salud (49,616 habitantes). El grueso de la población está adscrito al Seguro

Alumnos inscritos y personal docente en educación básica y media superior de la modalidad escolarizada a inicio de cursos y nivel educativo según sexo en Atenco (ciclo escolar 2016/17 y 2017/18)												
Nivel	2016/17						2017/18					
	Alumnos inscritos			Personal docente a/			Alumnos inscritos			Personal docente a/		
Total	Hombres	Mujeres	Total	Hombres	Mujeres	Total	Hombres	Mujeres	Total	Hombres	Mujeres	
Total	13,228	6,774	6,454	511	141	370	13,078	6,677	6,401	519	141	378
Preescolar	1,899	970	929	76	1	75	1,799	903	896	76	1	75
Primaria	6,414	3,290	3,124	179	41	138	6,269	3,216	3,053	179	39	140
Secundaria	2,675	1,319	1,356	114	42	72	2,695	1,363	1,332	109	38	71
Bachillerato general	1,855	950	905	114	43	71	1,942	967	975	122	48	74
Bachillerato tecnológico y niveles equivalentes	385	245	140	28	14	14	373	228	145	33	15	18

Viviendas particulares habitadas y ocupantes según disponibilidad de servicios públicos en Atenco (2000-2015)						
Disponibilidad de servicios públicos	2000		2010		2015	
	Viviendas	Ocupantes	Viviendas	Ocupantes	Viviendas	Ocupantes
Total	6,736	33,216	12,211	55,426	14,899	62,392
Agua entubada						
Disponen	6,067	30,050	11,462	52,175	13,851	58,002
No disponen	600	2,818	732	3,178	1,035	4,334
No especificado	69	348	17	73	13	56
Drenaje						
Disponen	5,479	27,208	11,970	54,461	14,769	61,849
No disponen	1,208	5,741	217	876	74	311
No especificado	49	267	24	89	56	232
Energía eléctrica						
Disponen	6,549	32,290	12,089	54,901	14,837	62,132
No disponen	146	711	94	407	38	159
No especificado	41	215	28	118	24	101

INDUSTRIA

En materia económica Atenco en 2017 llegó a producir 918.35 millones de pesos, en PEA (población Económicamente Activa) tenemos 29,352 de los cuales 29,352 son ocupados y 1,070 desocupados. Existe desigualdad respecto a la distribución del ingreso en la Región. Durante 2015, el porcentaje de personas con un ingreso menor a tres salarios mínimos fue de 67.52%; cifra superior a la media estatal con 66.9%. Es importante señalar que en Atenco más de las 3/4 partes de su población perciben menos de tres salarios mínimos.

VIVIENDA

Actualmente, con base en cifras de la Encuesta Intercensal 2015, Atenco cuenta con 14,899 viviendas con una población de 62,392. La tasa de crecimiento (2010-2015) fue de 4.3%. El porcentaje de hogares con jefatura femenina asciende a 26.9%.

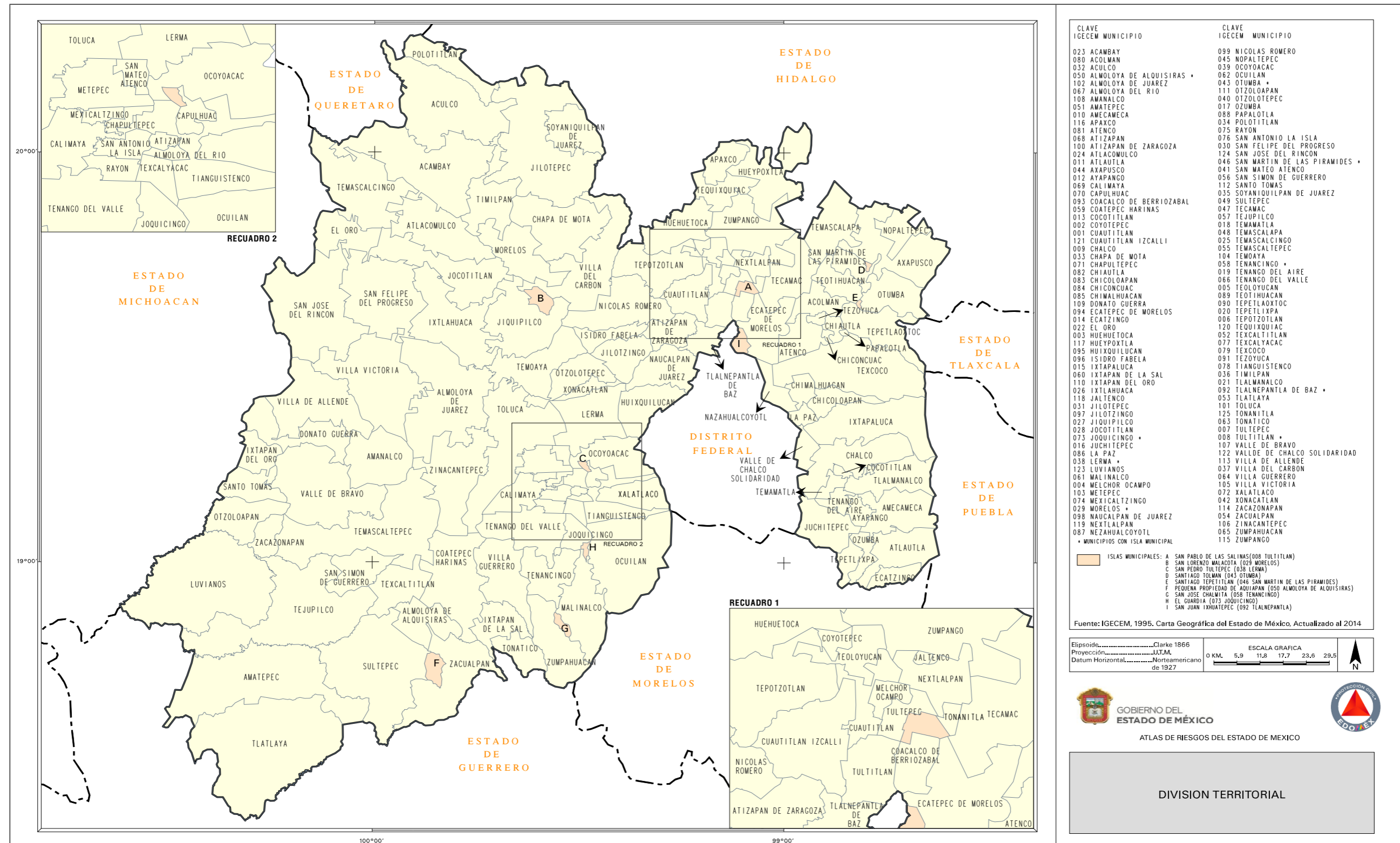
Viviendas particulares habitadas en Atenco (2015)			
Viviendas año 2015	Porcentaje año 2015	Tasa de crecimiento 2000-2010	Tasa de crecimiento 2010-2015
14,899	0.4	5.9	4.3

SECCIÓN II MAPAS GENERALES

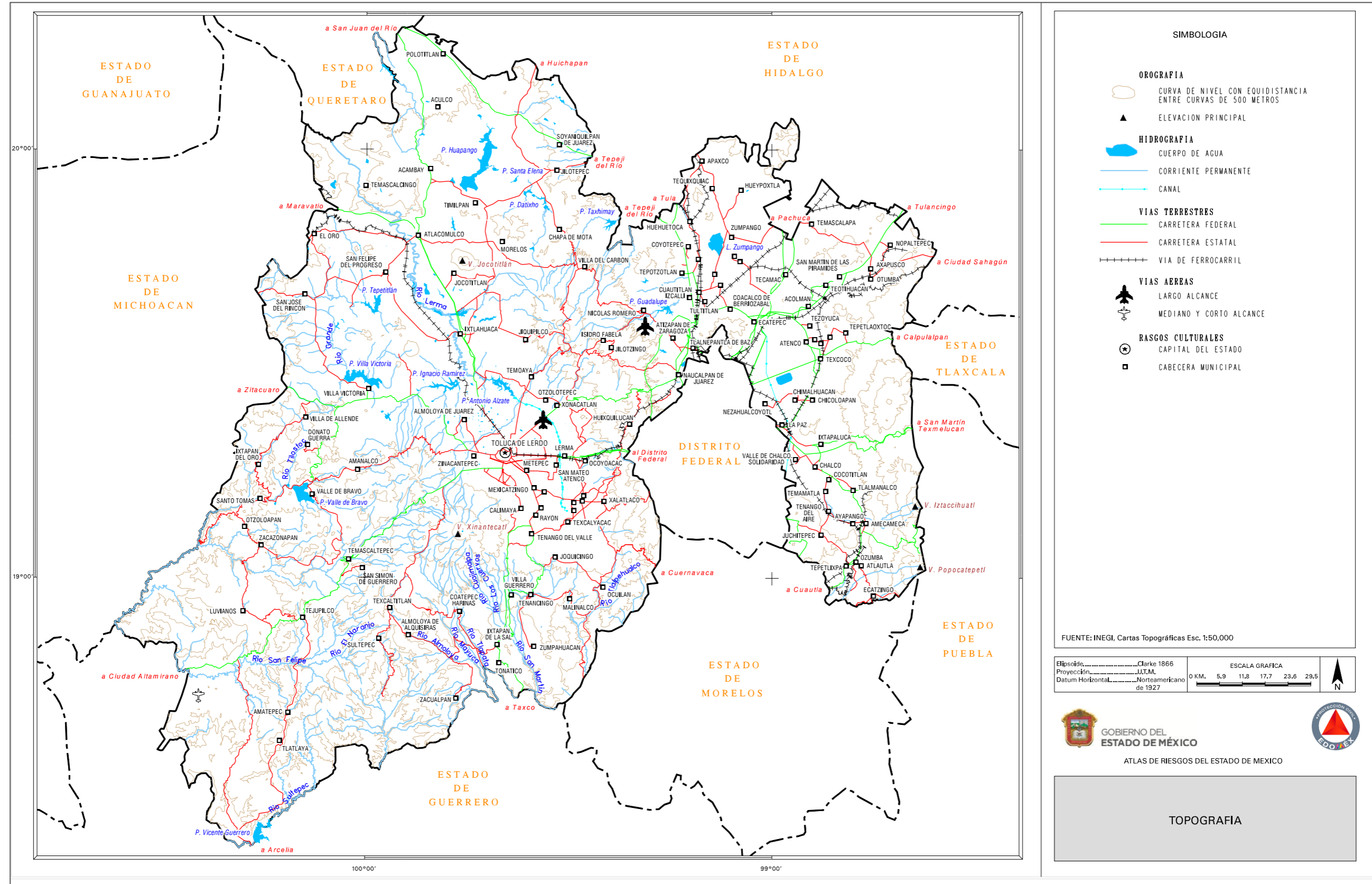


II.- MAPAS GENERALES

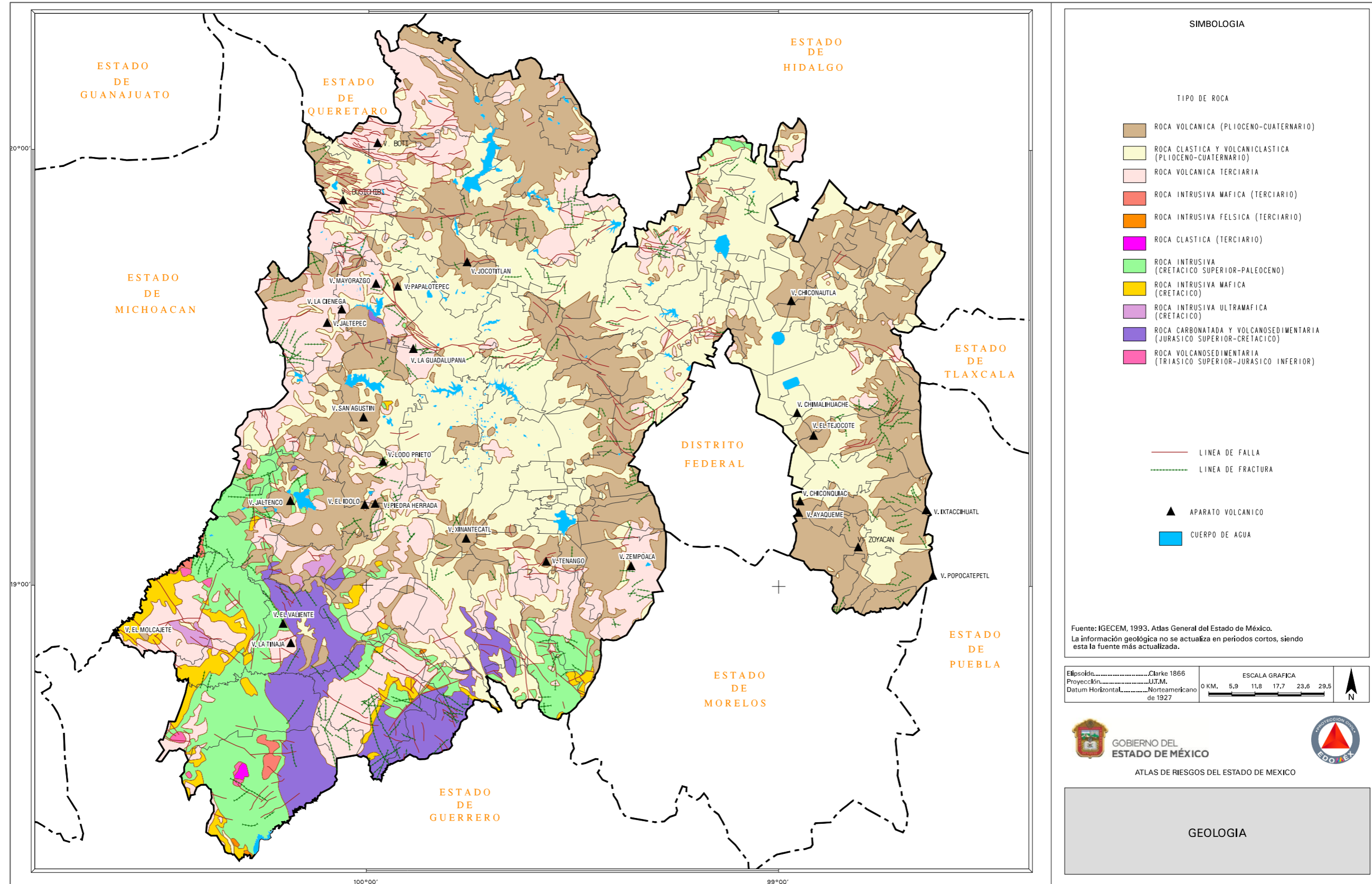
1.- EL MUNICIPIO EN EL CONTEXTO ESTATAL



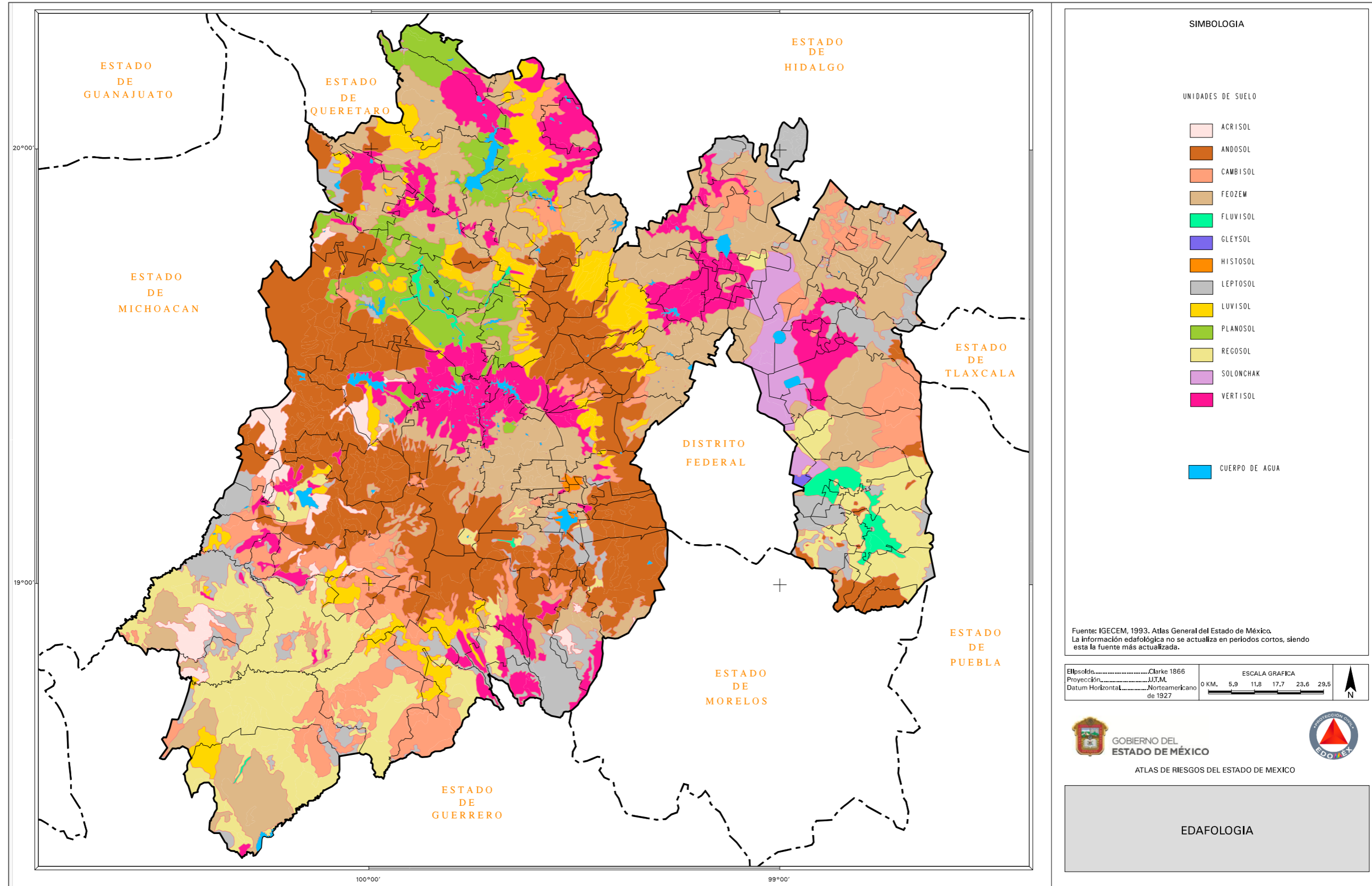
2.- TOPOGRAFÍA



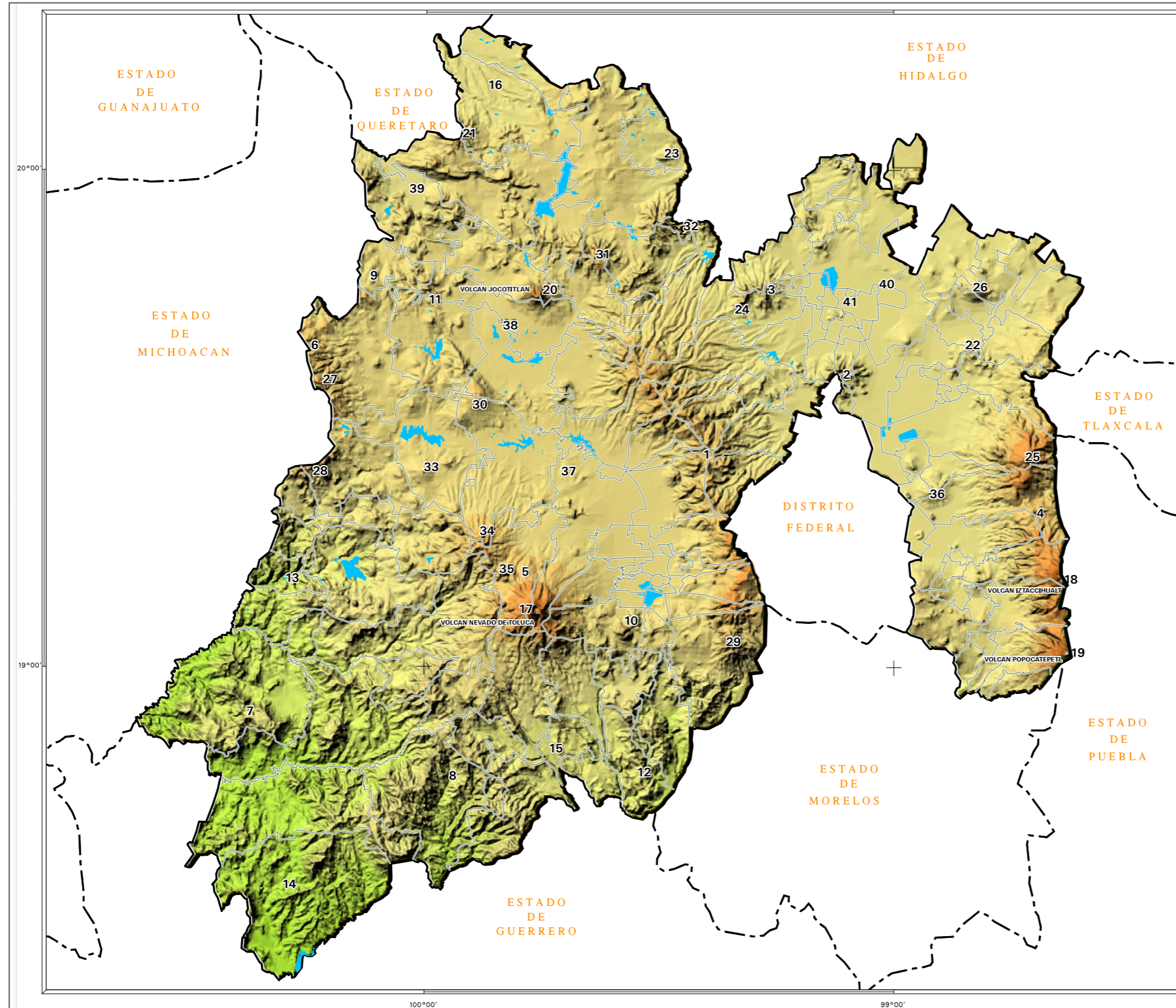
3.- GEOLOGÍA



4.- EDAFOLOGÍA

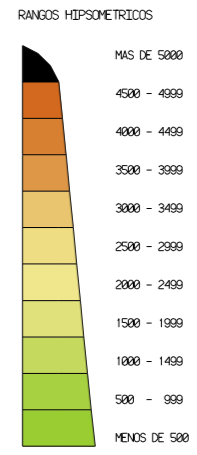


5.- HIPSOMETRÍA



SIMBOLOGIA

- SIERRAS Y DEPRESIONES**
- 1.- S. MONTE ALTO - LAS CRUCES - ZEMPOALA
 - 2.- S. DE GUADALUPE
 - 3.- TEPOTZOTLAN
 - 4.- S. NEVADA
 - 5.- NEVADO DE TOLUCA - S. LA GAVIA
 - 6.- S. DE ZITACUARO
 - 7.- NANCHITITLA
 - 8.- LA GOLETA
 - 9.- SISTEMA MONTANOSO EL ORO
 - 10.- SISTEMA MONTANOSO VOLCANICO CUATERNARIO MATLAZINCA
 - 11.- SISTEMA DE LOMERIOS Y MONTANAS SAN FELIPE DEL PROGRESO
 - 12.- SISTEMA DE MONTANAS PLEGADAS DE ZUMPAHUACAN
 - 13.- ZONA DE CANADAS DE OTZOLOAPAN - STO. TOMAS
 - 14.- DEPRESION TECTONICA TLATLAYA - AMATEPEC
 - 15.- ZONA DE CANADAS IXTAPAN
 - 16.- CALDERA DE COLAPSO ACULCO - POLOTITLAN
- MONTANAS VOLCANICAS**
- 17.- XINANTECATL (Nevado de Toluca)
 - 18.- IZTACCHUATL
 - 19.- POPOCATEPETL
 - 20.- JOCOTITLAN
- CERROS**
- 21.- EL PENADO
 - 22.- EL CUAJTO
 - 23.- APANDAS
 - 24.- PICO LA PALMA
 - 25.- TLALOC
 - 26.- GORDO
 - 27.- EL PICACHO
 - 28.- EL PELON
 - 29.- ZEMPOALA
 - 30.- LA GUADALUPANA
 - 31.- BUNDENQUI
 - 32.- EL GAVILAN
 - 33.- SAN AGUSTIN
 - 34.- SAN ANTONIO
 - 35.- LA CALERA
 - 36.- TEJOCOTE
- VALLÉS**
- 37.- TOLUCA
 - 38.- IXTLAHUACA
 - 39.- TULANCINGO
 - 40.- VILLA VICTORIA
 - 41.- MEXICO



Fuente: INEGI. Modelo Digital de Elevación, escala 1:250,000.
(Elaboración propia)

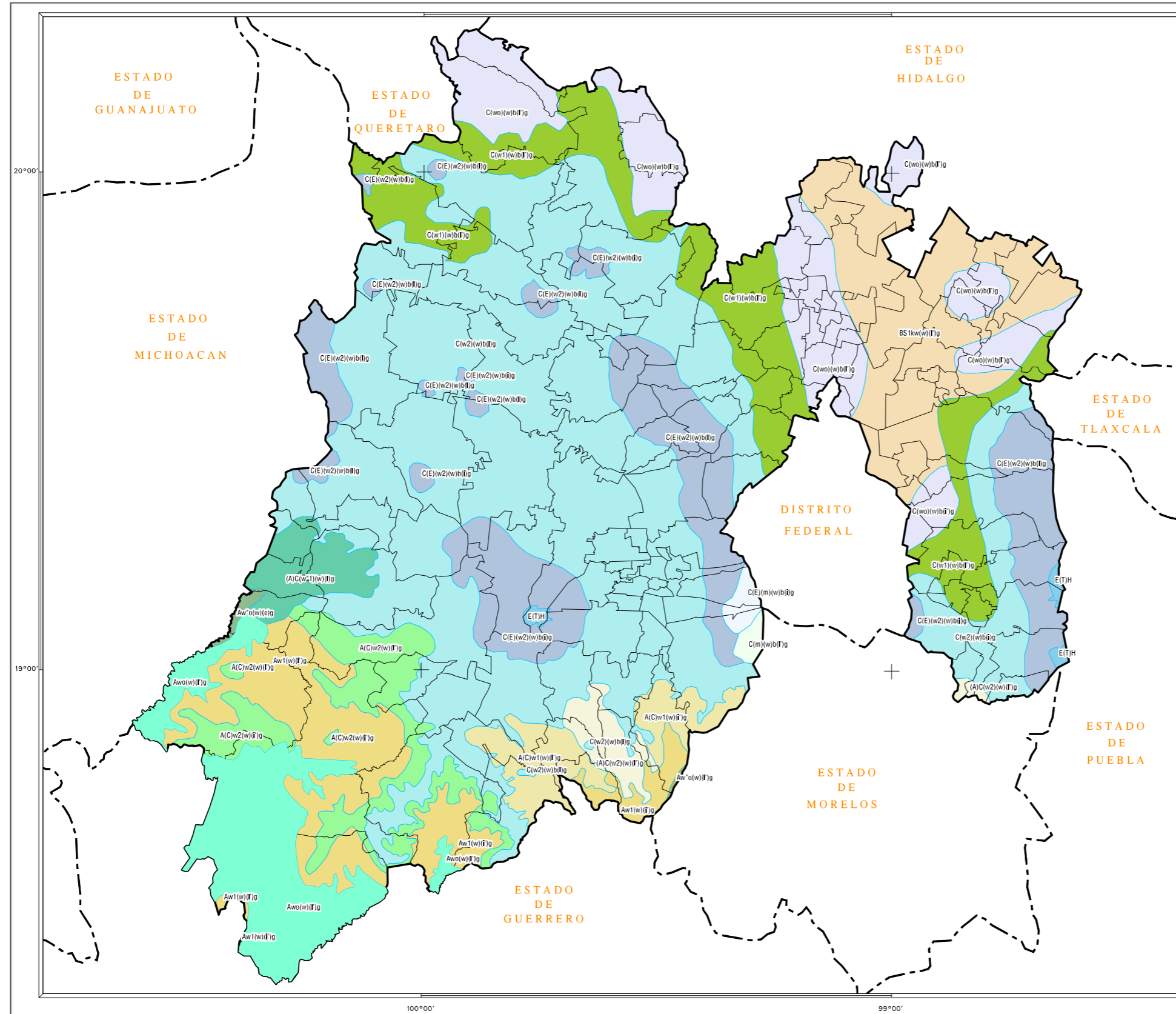
Elipsoides.....Clarke 1866
Proyección.....UTM.
Datum Horizontal.....Norteamericano de 1927

ESCALA GRAFICA
0 KM. 5.9 11.8 17.7 23.6 29.5

GOBIERNO DEL ESTADO DE MÉXICO
ATLAS DE RIESGOS DEL ESTADO DE MEXICO

HIPSOMETRIA

6.- CLIMAS



SIMBOLOGIA

CLASIFICACION CLIMATICA DE KOPEN MODIFICADA POR ENRIQUETA GARCIA

DENOMINACION	GRUPO DE CLIMAS	GRADO DE HUMEDAD
Awo(w)(i')g	CALIDO	SUBHUMEDO
Aw1(w)(i')g	CALIDO	SUBHUMEDO
Aw"o(w)(e)g	CALIDO	SUBHUMEDO
Aw"o(w)(i')g	CALIDO	SUBHUMEDO
A(C)w2(w)(i')g	SEMICALIDO	SUBHUMEDO
A(C)w1(w)(i')g	SEMICALIDO	SUBHUMEDO
(A)C(w2)(w)(i')g	SEMICALIDO	SUBHUMEDO
(A)C(w1)(w)(i)g	SEMICALIDO	SUBHUMEDO
C(E)w2(w)b(i)g	SEMIFRIO	SUBHUMEDO
C(E)(m)w)b(i)g	SEMIFRIO	SUBHUMEDO
C(m)w)b(i')g	TEMPLADO	HUMEDO
C(w2)(w)b(i)g	TEMPLADO	SUBHUMEDO
C(w1)(w)b(i')g	TEMPLADO	SUBHUMEDO
C(w0)(w)b(i')g	TEMPLADO	SUBHUMEDO
BS1kw(w)(i')g	SECO	SEMIARIDO
E(T)H	FRIO	

LA TOTALIDAD DE LOS GRUPOS CLIMATICOS REGISTRAN UNA MARCHA DE LA TEMPERATURA TIPO GANGES (g). ESTO ES, EL MES MAS CALIENTE DEL AÑO SE PRESENTA ANTES DEL SOLSTICIO DE VERANO.

Fuente: IGECM, 1993, Atlas General del Estado de México. La información de climas no se actualiza en periodos cortos, siendo esta la fuente más actualizada.

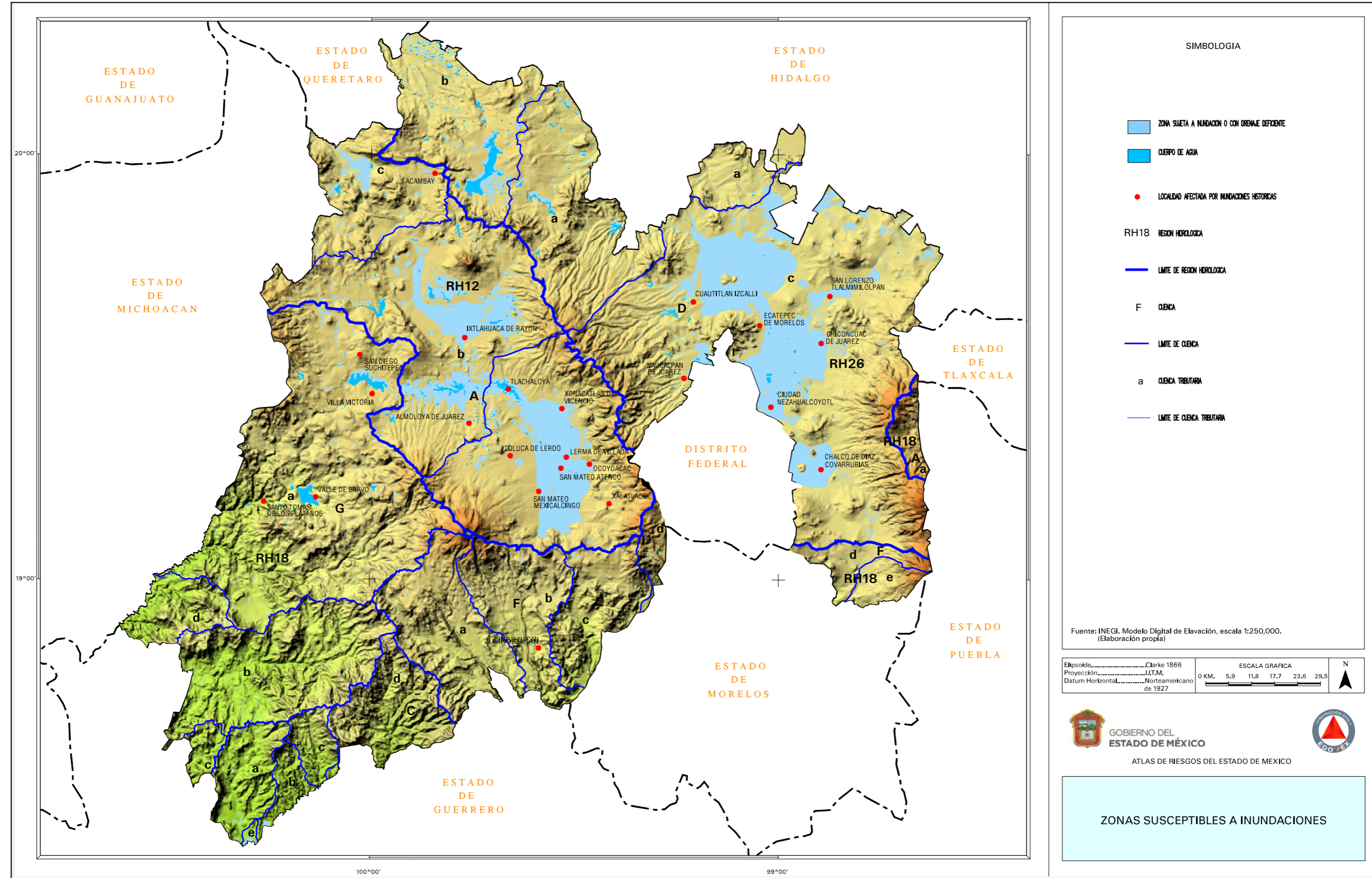
Elipsoido.....Clarke 1866
Proyección.....UTM.
Datum Horizontal.....Norteamericano de 1927

ESCALA GRAFICA
0 KM. 5.9 11.8 17.7 23.6 29.5

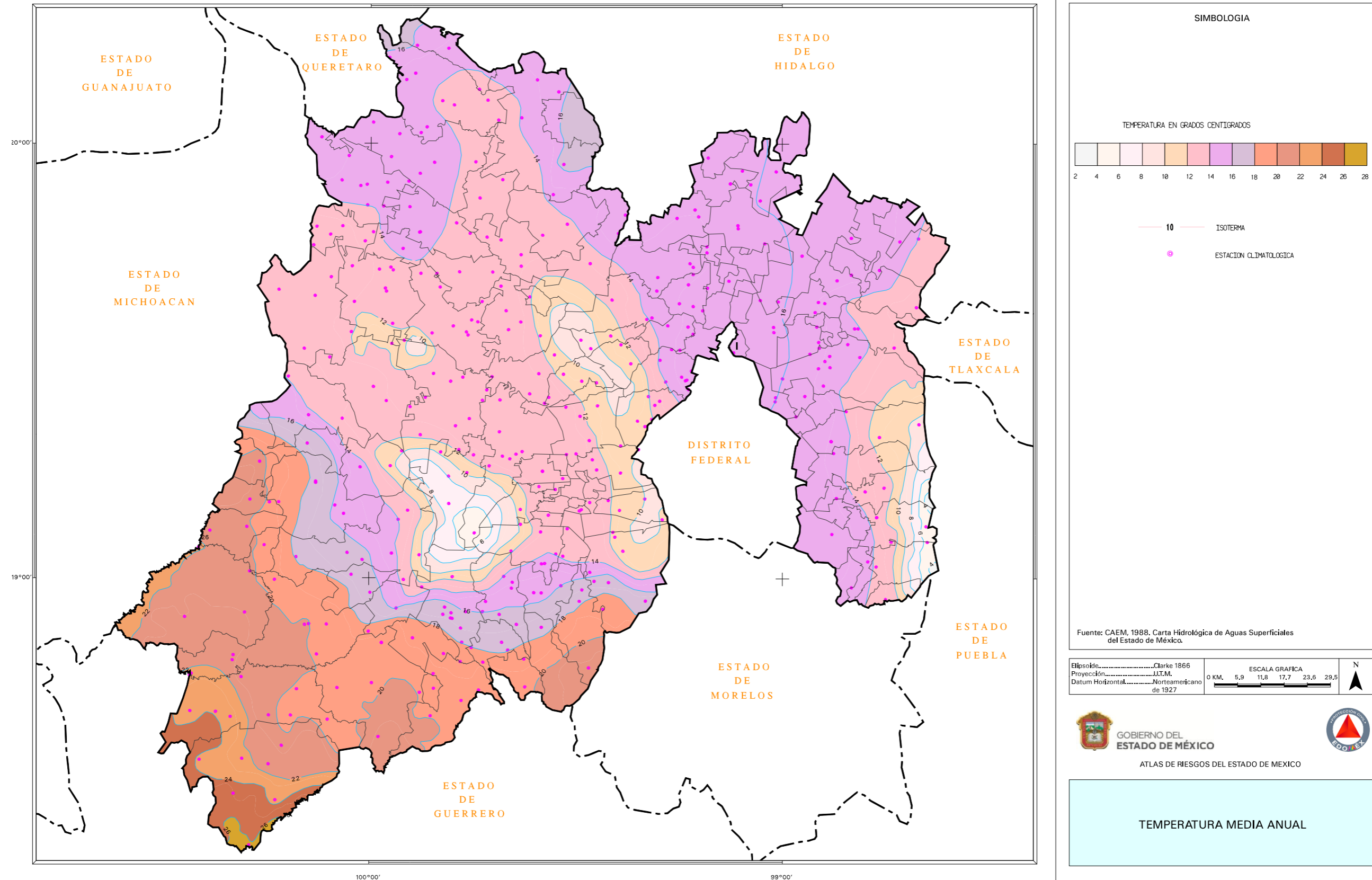
GOBIERNO DEL ESTADO DE MÉXICO
ATLAS DE RIESGOS DEL ESTADO DE MEXICO

CLIMAS

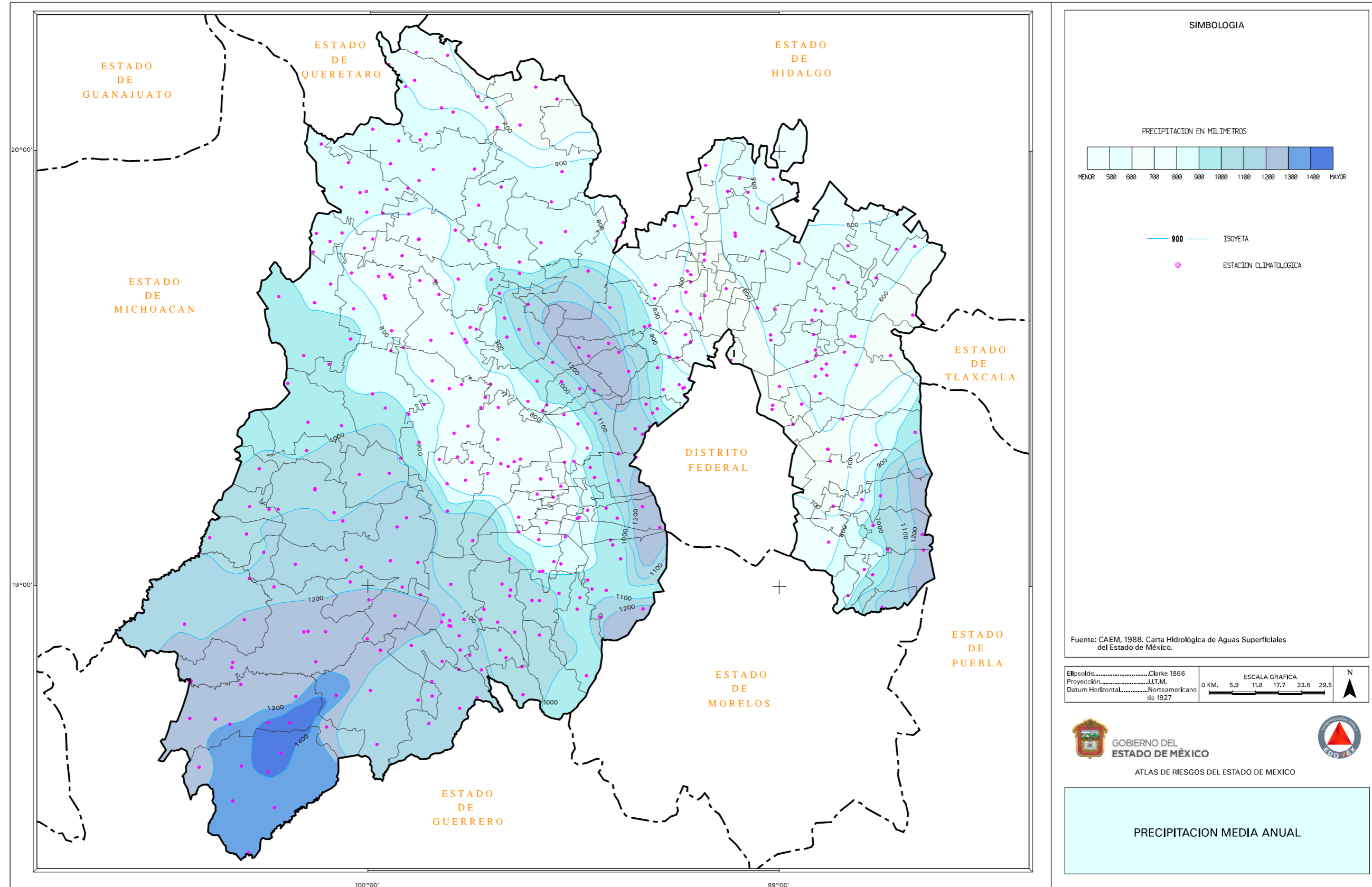
7.- ZONAS SUSCEPTIBLES A INUNDACIÓN



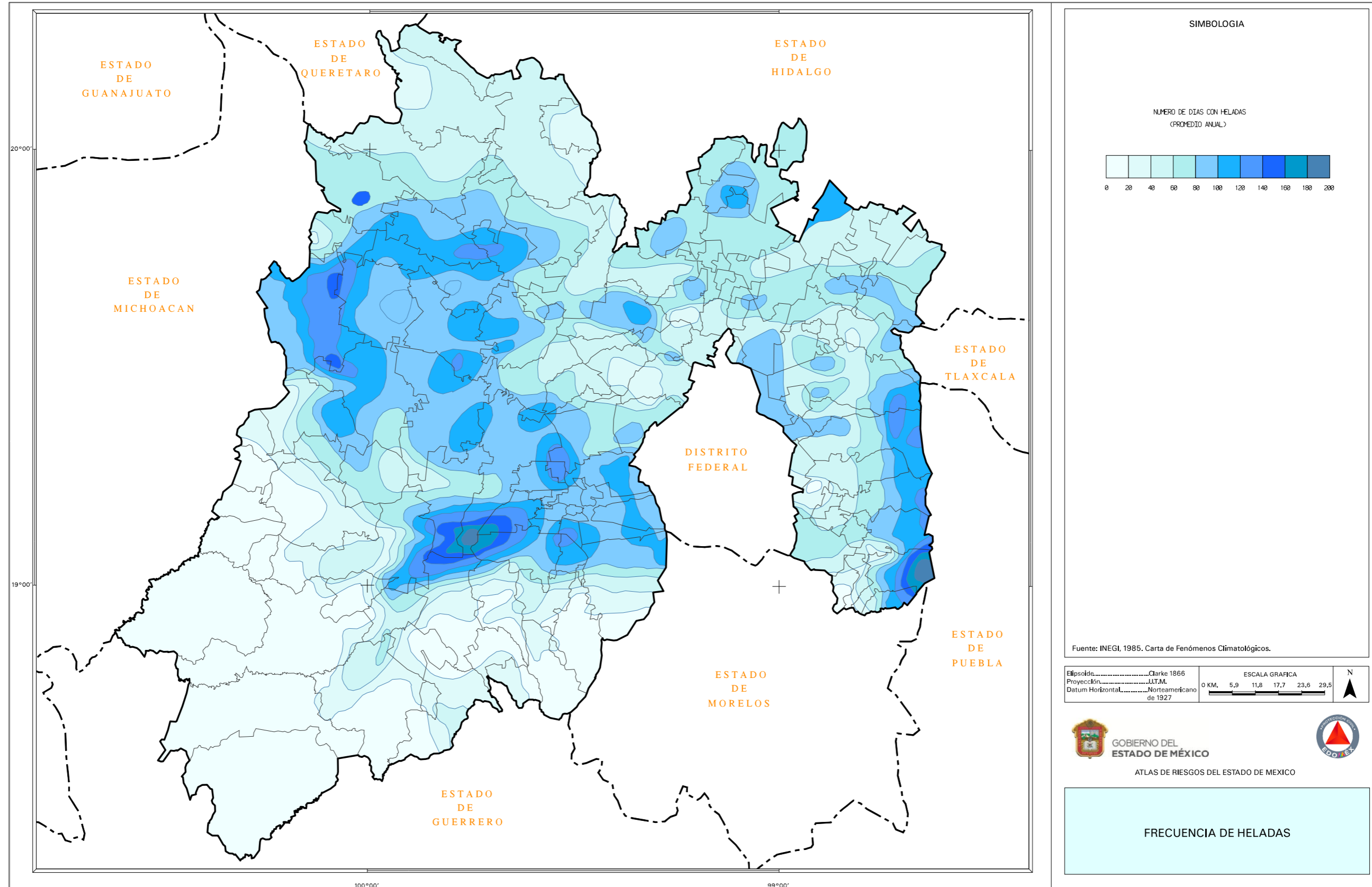
8.-TEMPERATURA MEDIA ANUAL



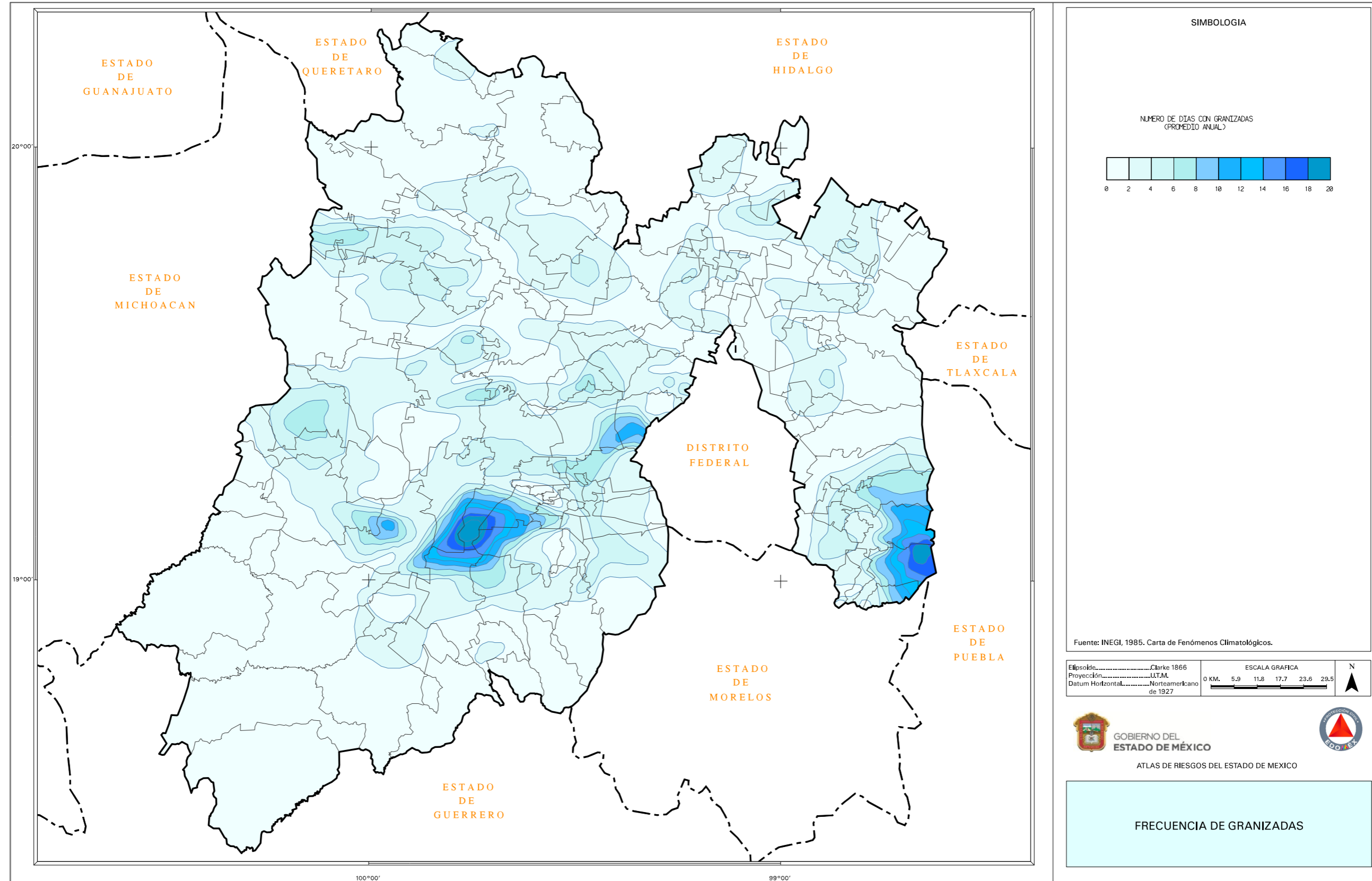
9.- PRECIPITACIÓN MEDIA ANUAL

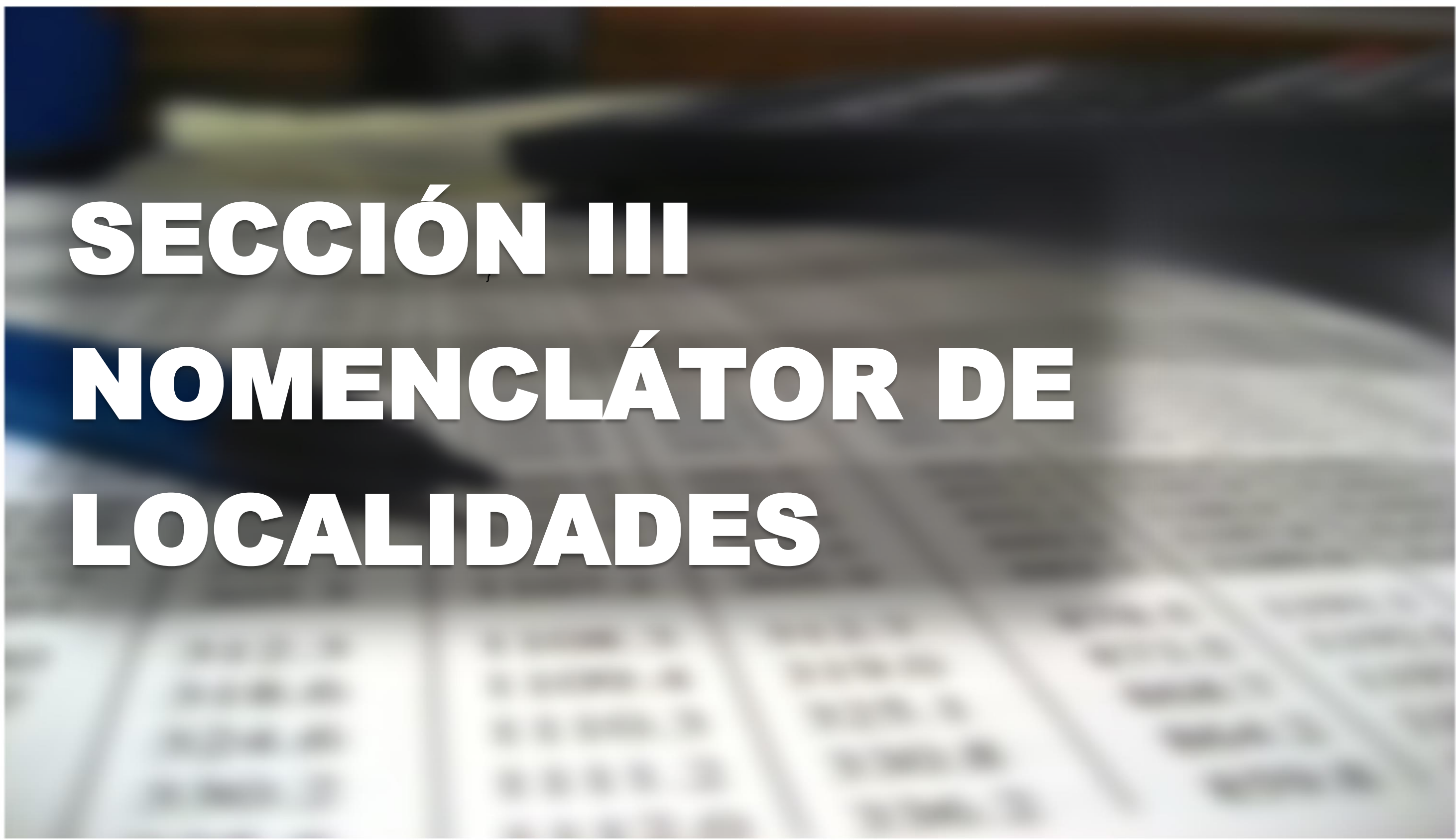


10.- FRECUENCIA DE HELADAS



11.- FRECUENCIA DE GRANIZADAS



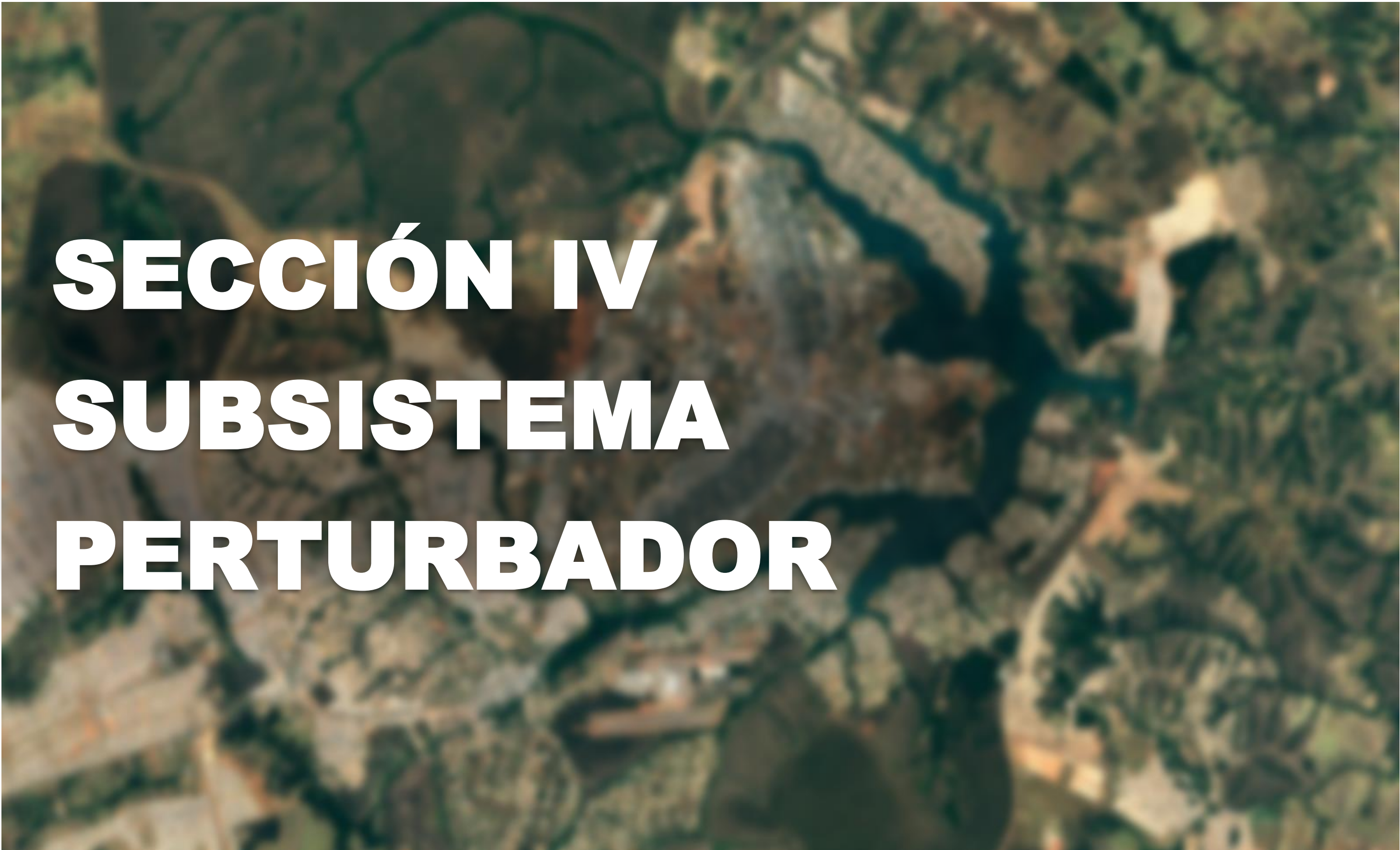


SECCIÓN III NOMENCLÁTOR DE LOCALIDADES

III.- NOMENCLÁTOR DE LOCALIDADES

LOCALIDAD	CLAVE LOCALIDAD	SUBLOCALIDAD	CLAVE SUBLOCALIDAD	CATEGORÍA ADMINISTRATIVA	COORDENADAS UTM		COORDENADAS GEOGRÁFICAS		ALTITUD
					X	Y	LONGITUD	LATITUD	
SAN CRISTOBAL NEXQUIPAYAC	002	SAN CRISTOBAL	000	DELEGACION	507,375	2,164,880	098°55'46"	19°34'48"	2240
SAN FRANCISCO ACUEXCOMAC	0021	SAN FRANCISCO ACUEXCOMAC	000	DELEGACION	509,100	2,162,590	098°54'47"	19°33'33"	2241
SAN SALVADOR ATENCO	0001	SAN SALVADOR ATENCO	000	CABECERA MUNICIPAL	508,755	2,161,740	098°54'59"	19°33'05"	2242
FRANCISCO I. MADERO	0006	FRANCISCO I MADERO COLONIA	000	DELEGACION	507,000	2,159,350	098°55'59"	19°31'48"	2237
SAN SALVADOR ATENCO	0023	LA PASTORIA COLONIA	000	DELEGACION	509,270	2,160,925	098°54'41"	19°32'39"	2240
EL SALADO	0031	EL SALADO	000	DELEGACION	502,554	2,165,471	098°58'32"	19°35'3"	2238
GRANJAS EL ARENAL	0029	GRANJAS EL ARENAL	000	DELEGACION	502,770	2,166,769	098°58'24"	19°35'45"	2240
SANTA ISABEL IXTAPAN	0004	SANTA ISABEL IXTAPAN	000	DELEGACION	505,735	2,165,480	098°56'43"	19°35'07"	2235
SANTA ROSA	0013	NUEVA SANTA ROSA COLONIA	000	DELEGACION	504,145	2,165,855	098°57'37"	19°35'19"	2235
ZAPOTLAN	0005	ZAPOTLAN	000	DELEGACION	510,160	2,161,150	098°54'11"	19°32'46"	2243

FUENTE: IGECM, Nomenclátor de Localidades del Estado de México 2014.
INEGI. INTEGRACIÓN TERRITORIAL
<http://www.inegi.org.mx/est/contenidos/proyectos/ccpv/cpv2010/default.aspx>
Fuente *Protección Civil* 2019. Actualización en campo de nuevos desarrollos habitacionales.

An aerial photograph showing a complex network of rivers and streams flowing through a dense, green forested landscape. The water bodies are dark, contrasting with the surrounding vegetation. The text is overlaid on the left side of the image.

SECCIÓN IV

SUBSISTEMA

PERTURBADOR

IV.-SUBSISTEMA PERTURBADOR

UN DESASTRE ES UN EVENTO CONCENTRADO EN TIEMPO Y ESPACIO, RESULTADO DEL IMPACTO DE UN AGENTE PERTURBADOR SOBRE UN AGENTE O SISTEMA AFECTABLE, CUYOS EFECTOS PUEDEN SER PREVENIDOS, MITIGADOS O EVITADOS POR UN AGENTE REGULADOR.

AGENTES PERTURBADORES

Los agentes perturbadores de origen natural y humano son fenómenos que pueden alterar el funcionamiento normal de los asentamientos humanos o sistemas afectables y producir en ellos un estado de desastre. Los primeros provienen de la naturaleza, generalmente de cambios en las condiciones ambientales, de los desplazamientos de las grandes placas que conforman el subsuelo o de la actividad volcánica.

Los de origen antrópico o humano son consecuencia de la interacción del hombre con su entorno a través del desarrollo de sus actividades.

Los agentes perturbadores, comúnmente llamados *calamidades*, se pueden clasificar como previsibles y no previsibles.

Los previsibles. - son aquellos que nos permiten tomar acciones de prevención; por ejemplo, contaminación, erosión, desertificación, incendios, explosiones, etc.

Los no previsibles. -se presentan súbitamente, tales como: sismos, ciclones, nevadas, etc. Sin embargo, es posible estar preparados para reducir y mitigar sus efectos destructivos.

Existen dos conceptos básicos para el estudio de los desastres: sus *mecanismos de generación y producción* y los *mecanismos de encadenamiento con otras calamidades*.

MECANISMOS GENERADORES

Son los mecanismos a través de los cuales se producen las calamidades y cuyas etapas son las siguientes.

Preparación. - determina el conjunto de condiciones necesarias para la formación de la calamidad.

Iniciación. - es la excitación del mecanismo.

Desarrollo. - fase de crecimiento o intensidad del fenómeno.

Traslado. -consiste en el transporte de los elementos o energía del fenómeno, del lugar de inicio al de impacto.

Producción de impactos. - manifestación del fenómeno sobre el sistema afectable.

ENCADENAMIENTO

Los mecanismos de encadenamiento son aquellos que como consecuencia de la presencia de una primera calamidad propician otra, llamada *calamidad encadenada*.

Se han definido tres tipos de encadenamiento.

Corto. -cuando un primer impacto da lugar directamente a otro (por ejemplo, de un sismo puede seguir un colapso de suelos.)

Largo. -es una secuencia lineal de calamidades encadenadas (un sismo provoca ruptura de ductos eléctricos y de combustible; lo cual ocasiona un incendio.)

Integrado. -es la agregación de impactos debido a efectos de una calamidad inicial, (interrupción del servicio de agua, afectar la salud de la población, interrumpe procesos productivos, daña sectores habitacionales, etc.)

El Sistema Nacional de Protección Civil elaboró un sistema de clasificación de fenómenos de acuerdo con su origen para simplificar su estudio; éste comprende seis tipos de fenómenos.

CLASIFICACIÓN DE FENÓMENOS PERTURBADORES

FENÓMENOS GEOLÓGICOS

DEFINICIÓN

Son aquellos que están relacionados con la actividad y dinámica interna de la Tierra y de la corteza terrestre, y que tienen que ver con la transformación de la superficie terrestre (incluyendo el fondo marino), dando origen a las fallas (continentales y regionales) y fracturas, a los plegamientos, el vulcanismo, el deslizamiento de tierra, etc.

Aquí podemos señalar a los sismos, que son los que mayor daño han ocasionado a nuestro País. Entre los más representativos están los que se suscitaron en septiembre de 1985, donde miles de personas perdieron la vida.

Es importante mencionar los efectos que ocasiona la actividad volcánica y para el caso tenemos al volcán Popocatepetl, que se mantiene activo y si se intensificara su actividad ocasionaría graves daños a la población y al entorno ecológico.

CLASIFICACIÓN

- Sismicidad
- Vulcanismo
- Plegamiento
- Deslizamiento y colapso de suelos
- Deslaves
- Hundimiento regional
- Fallas, fracturas, agrietamientos
- Flujos de lodo

FENÓMENOS HIDROMETEOROLÓGICOS

DEFINICIÓN

Es el fenómeno perturbador que se genera por la acción intensa y/o violenta de los agentes atmosféricos.

Los efectos que se han tenido por la presencia de este fenómeno en México son innumerables, pero los que mayor daño han ocasionado son los huracanes y ciclones en las zonas costeras del Océano Pacífico y Golfo de México (principalmente en Acapulco y Oaxaca, donde cientos de personas perdieron la vida).

En nuestra entidad, durante el verano de 1998, debido al periodo de lluvias en el valle de Toluca el río Lerma sobrepasa su nivel, al grado de desbordarse, ocasionando inundaciones en gran parte de su cauce, por tal motivo decenas de familias tuvieron que pasar gran tiempo en refugios y albergues temporales. En el año 2000, aguas negras del canal la compañía inundó varias colonias del municipio de Chalco, causando grandes pérdidas materiales, por lo cual fue declarada zona de desastre.

CLASIFICACIÓN

- Trombas
- Granizadas
- Inundaciones
- Tormentas eléctricas
- Nevadas, heladas
- Vientos fuertes
- Sequías
- Temperaturas extremas

FENÓMENOS QUÍMICO-TECNOLÓGICOS

DEFINICIÓN

Evento que se genera por la reacción violenta de diferentes sustancias químicas, que pasan a ser muy inestables por su interacción molecular o nuclear. Estos tipos de fenómenos se encuentran íntimamente ligados al desarrollo industrial y tecnológico y al uso de diversas formas de energía y al complejo manejo, utilización y control de éstas. Esta clase incluye los incendios tanto urbanos (domésticos e industriales) como forestales, las explosiones, radiaciones, fugas tóxicas, derrames de sustancias peligrosas, etc.).

Uno de los sucesos más violentos que se han tenido de este tipo en el País es la explosión por fuga de gas L. P. en San Juan Ixhuatepec, municipio de Tlalnepantla, donde cientos de personas resultaron afectadas en su vida y sus bienes.

CLASIFICACIÓN:

- Incendios
- Explosiones
- Radiaciones
- Fugas tóxicas, derrames

FENÓMENOS SANITARIO-ECOLÓGICOS

DEFINICIÓN

Es la calamidad que se origina por la acción patógena de los agentes biológicos que atacan a la población, flora y fauna, causando la alteración de su salud o su muerte.

En los últimos años se han presentado varios brotes de cólera en nuestro país por falta de medidas higiénicas; se presenta este virus atacando principalmente al ser humano.

Cuando se presenta algún otro tipo de fenómeno perturbador y llega a alterar el ecosistema de forma importante, se pueden generar epidemias a consecuencia de la insalubridad de la zona.

CLASIFICACIÓN

- Epidemias
- Plagas
- Lluvia ácida
- Contaminación ambiental

FENÓMENOS SOCIO-ORGANIZATIVOS

DEFINICIÓN

Este fenómeno se genera directamente por la acción premeditada del hombre (atentados) o involuntaria (accidentes) y por concentraciones y movimientos masivos de población. Aunque en México no se ha manifestado el terrorismo, sí se llegan a tener constantes marchas de protesta en las principales ciudades, ocasionando la parálisis temporal del sistema productivo y las consecuentes pérdidas económicas, así como afectación de la calidad del aire.

Los fenómenos de mayor representatividad son los accidentes aéreos, ferroviarios y carreteros, que día con día suceden, donde muchos seres humanos pierden la vida, ya sea por falta de mantenimiento a las unidades móviles, fallas técnicas o errores humanos.

CLASIFICACIÓN

Concentración masiva de población
Accidentes carreteros, aéreos y ferroviarios
Actos de sabotaje y terrorismo
Interrupción y desperfecto de servicios públicos y sistemas vitales.

FENÓMENOS ASTRONÓMICOS

De acuerdo con la Ley General de Protección Civil, Artículo 2, Fracción XXI, adicionado el 3 de junio de 2014(DOF), Establece que son Eventos, Procesos o Propiedades a los que están sometidos los objetos del espacio exterior incluidos estrellas, planetas, cometas y meteoros. Algunos de estos fenómenos interactúan con la tierra, ocasionándole situaciones que generan perturbaciones que pueden ser destructivas tanto en la atmosfera como en la superficie terrestre, entre ellas se cuentan las tormentas magnéticas y el impacto de meteoritos.



ESTACIONES DE SERVICIO

FACTORES QUÍMICOS

ESTACIONES DE SERVICIO, EXPENDIOS CLANDESTINOS (3 Registros)

MUNICIPIO: ATENCO Clave Municipio: 11	Número consecutivo (identificador en el mapa): 1	MAPA 10 Número de Mapa																
1.- DATOS GENERALES		2.- DATOS ESPECÍFICOS																
Fecha de la información: 11-FEBRERO-2021	Número de Estación: 8675	Nombre: ESTACION DE SERVICIO MUÑOZORBA S.A DE C.V																
Localidad: LA PASTORIA	Estado actual: EN OPERACIÓN																	
Sublocalidad: LA PASTORIA																		
Categoría Administrativa: GASOLINERIA	<u>Trabajadores por turno</u> Matutino: 5 Vespertino: 5 Nocturno: 2																	
Dirección: CARRETERA TEXCOCO - LECHERIA KM. 24+300 CP:56300	Superficie: 1391 M2m ²	<u>Almacenamiento de Combustible</u>																
		<table border="1"> <thead> <tr> <th></th> <th>Magna</th> <th>Premium</th> <th>Diesel</th> </tr> </thead> <tbody> <tr> <td>Tanques:</td> <td>1</td> <td>1</td> <td>1</td> </tr> <tr> <td>Capacidad:</td> <td>70,000 LTS</td> <td>40,000 LTS</td> <td>40,000 LTS</td> </tr> <tr> <td>Total (Its):</td> <td>170,000 LTS</td> <td>40,000 LTS</td> <td>40,000 LTS</td> </tr> </tbody> </table>		Magna	Premium	Diesel	Tanques:	1	1	1	Capacidad:	70,000 LTS	40,000 LTS	40,000 LTS	Total (Its):	170,000 LTS	40,000 LTS	40,000 LTS
	Magna	Premium	Diesel															
Tanques:	1	1	1															
Capacidad:	70,000 LTS	40,000 LTS	40,000 LTS															
Total (Its):	170,000 LTS	40,000 LTS	40,000 LTS															

MUNICIPIO: ATENCO Clave Municipio: 11	Número consecutivo (identificador en el mapa): 3	MAPA 10 Número de Mapa																
1.- DATOS GENERALES		2.- DATOS ESPECÍFICOS																
Fecha de la información: 11-FEBRERO-2021	Número de Estación: 6310	Nombre: TOTAL ACUEXCOMAC																
Localidad: ACUEXCOMAC	Estado actual: EN OPERACIÓN																	
Sublocalidad: ACUEXCOMAC																		
Categoría Administrativa: GASOLINERIA	<u>Trabajadores por turno</u> Matutino: 6 Vespertino: 5 Nocturno: 3																	
Dirección: CARRETERA TEXCOCO - LECHERIA CP:56300	Superficie: 2,800 M2m ²	<u>Almacenamiento de Combustible</u>																
		<table border="1"> <thead> <tr> <th></th> <th>Magna</th> <th>Premium</th> <th>Diesel</th> </tr> </thead> <tbody> <tr> <td>Tanques:</td> <td>1</td> <td>1</td> <td>1</td> </tr> <tr> <td>Capacidad:</td> <td>100,000 LTS</td> <td>18,000 LTS</td> <td>60,000 LTS</td> </tr> <tr> <td>Total (Its):</td> <td>100,000 LTS</td> <td>18,000 LTS</td> <td>60,000 LTS</td> </tr> </tbody> </table>		Magna	Premium	Diesel	Tanques:	1	1	1	Capacidad:	100,000 LTS	18,000 LTS	60,000 LTS	Total (Its):	100,000 LTS	18,000 LTS	60,000 LTS
	Magna	Premium	Diesel															
Tanques:	1	1	1															
Capacidad:	100,000 LTS	18,000 LTS	60,000 LTS															
Total (Its):	100,000 LTS	18,000 LTS	60,000 LTS															

MUNICIPIO: ATENCO Clave Municipio: 11	Número consecutivo (identificador en el mapa): 2	MAPA 10 Número de Mapa																
1.- DATOS GENERALES		2.- DATOS ESPECÍFICOS																
Fecha de la información: 11-FEBRERO-2021	Número de Estación: 5987	Nombre: SERVICIO CALL S.A DE C.V																
Localidad: ACUEXCOMAC	Estado actual: EN OPERACIÓN																	
Sublocalidad: ACUEXCOMAC																		
Categoría Administrativa: GASOLINERIA G500	<u>Trabajadores por turno</u> Matutino: 13 Vespertino: 0 Nocturno: 6																	
Dirección: CARRETERA TEXCOCO - LECHERIA KM. 27 CP:56300	Superficie: SIN DATOSm ²	<u>Almacenamiento de Combustible</u>																
		<table border="1"> <thead> <tr> <th></th> <th>Magna</th> <th>Premium</th> <th>Diesel</th> </tr> </thead> <tbody> <tr> <td>Tanques:</td> <td>1</td> <td>1</td> <td>1</td> </tr> <tr> <td>Capacidad:</td> <td>100,000 LTS</td> <td>100,000 LTS</td> <td>10,000 LTS</td> </tr> <tr> <td>Total (Its):</td> <td>100,000 LTS</td> <td>100,000 LTS</td> <td>100,000 LTS</td> </tr> </tbody> </table>		Magna	Premium	Diesel	Tanques:	1	1	1	Capacidad:	100,000 LTS	100,000 LTS	10,000 LTS	Total (Its):	100,000 LTS	100,000 LTS	100,000 LTS
	Magna	Premium	Diesel															
Tanques:	1	1	1															
Capacidad:	100,000 LTS	100,000 LTS	10,000 LTS															
Total (Its):	100,000 LTS	100,000 LTS	100,000 LTS															



GASERAS, ESTACIONES DE CARBURACION, EXPENDIOS CLANDESTINOS

FACTORES QUÍMICOS

GASERAS, ESTACIONES DE CARBURACION, EXPENDIOS CLANDESTINOS (6 Registros)

Municipio:	ATENCO	0 11 Clave Municipio	Número consecutivo (identificador en el mapa)	1	MAPA 9 Número de Mapa												
1.- Datos Generales			2.- Datos específicos														
Fecha de la información: 15-MARZO-2021			Tipo: GASERA														
Localidad: SAN SALVADOR ATENCO			Nombre: AMANAL														
Sublocalidad: AMANAL			Estado actual: EN OPERACION														
Categoría Administrativa: GASERA			Zonificación Estatal:														
Dirección: AMANAL S/N			<u>Trabajadores por turno</u> Matutino: 1 Vespertino: 0 Superficie: 20M2m ² Conexión a gasoducto: NO														
CP:56300			<u>Almacenamiento de Gas</u>														
			<table border="1"> <thead> <tr> <th></th> <th>Tanques</th> <th>Cilindros</th> </tr> </thead> <tbody> <tr> <td>Cantidad:</td> <td>1</td> <td>0</td> </tr> <tr> <td>Capacidad (lts):</td> <td>5000 LTS</td> <td>0</td> </tr> <tr> <td>Total (lts):</td> <td>5000 LTS</td> <td>0</td> </tr> </tbody> </table>				Tanques	Cilindros	Cantidad:	1	0	Capacidad (lts):	5000 LTS	0	Total (lts):	5000 LTS	0
	Tanques	Cilindros															
Cantidad:	1	0															
Capacidad (lts):	5000 LTS	0															
Total (lts):	5000 LTS	0															

Municipio:	ATENCO	0 11 Clave Municipio	Número consecutivo (identificador en el mapa)	3	MAPA 5 Número de Mapa												
1.- Datos Generales			2.- Datos específicos														
Fecha de la información: 15-MARZO-2021			Tipo: GASERA														
Localidad: IXTAPAN			Nombre: SANTA ISABEL														
Sublocalidad: SIN SUBLOCALIDAD			Estado actual: EN OPERACION														
Categoría Administrativa: GASERA			Zonificación Estatal:														
Dirección: SANTA ISABEL IXTAPAN			<u>Trabajadores por turno</u> Matutino: 2 Vespertino: 0 Superficie: SIN DATOSm ² Conexión a gasoducto: NO														
CP:56300			<u>Almacenamiento de Gas</u>														
			<table border="1"> <thead> <tr> <th></th> <th>Tanques</th> <th>Cilindros</th> </tr> </thead> <tbody> <tr> <td>Cantidad:</td> <td>1</td> <td>0</td> </tr> <tr> <td>Capacidad (lts):</td> <td>4900 LTS</td> <td>0</td> </tr> <tr> <td>Total (lts):</td> <td>4900 LTS</td> <td>0</td> </tr> </tbody> </table>				Tanques	Cilindros	Cantidad:	1	0	Capacidad (lts):	4900 LTS	0	Total (lts):	4900 LTS	0
	Tanques	Cilindros															
Cantidad:	1	0															
Capacidad (lts):	4900 LTS	0															
Total (lts):	4900 LTS	0															

Municipio:	ATENCO	0 11 Clave Municipio	Número consecutivo (identificador en el mapa)	2	MAPA 5 Número de Mapa												
1.- Datos Generales			2.- Datos específicos														
Fecha de la información: 15-MARZO-2021			Tipo: GASERA														
Localidad: IXTAPAN			Nombre: CABUENTRO REGIHOGAR														
Sublocalidad: EL PRESIDUM			Estado actual: EN OPERACION														
Categoría Administrativa: GASERA			Zonificación Estatal:														
Dirección: CALZADA DE LOS GALLOS #56A			<u>Trabajadores por turno</u> Matutino: 3 Vespertino: 2 Superficie: SIN DATOSm ² Conexión a gasoducto: NO														
CP:56300			<u>Almacenamiento de Gas</u>														
			<table border="1"> <thead> <tr> <th></th> <th>Tanques</th> <th>Cilindros</th> </tr> </thead> <tbody> <tr> <td>Cantidad:</td> <td>2</td> <td>0</td> </tr> <tr> <td>Capacidad (lts):</td> <td>49027 LTS Y 300 LTS</td> <td>0</td> </tr> <tr> <td>Total (lts):</td> <td>49,327 LTS</td> <td>0</td> </tr> </tbody> </table>				Tanques	Cilindros	Cantidad:	2	0	Capacidad (lts):	49027 LTS Y 300 LTS	0	Total (lts):	49,327 LTS	0
	Tanques	Cilindros															
Cantidad:	2	0															
Capacidad (lts):	49027 LTS Y 300 LTS	0															
Total (lts):	49,327 LTS	0															

Municipio:	ATENCO	0 11 Clave Municipio	Número consecutivo (identificador en el mapa)	4	MAPA 10 Número de Mapa												
1.- Datos Generales			2.- Datos específicos														
Fecha de la información: 15-MARZO-2021			Tipo: GASERA														
Localidad: LA PASTORIA			Nombre: COMBUGAS														
Sublocalidad: SIN SUBLOCALIDAD			Estado actual: EN OPERACION														
Categoría Administrativa: GASERA			Zonificación Estatal:														
Dirección: CARRETERA FEDERAL LECHERIA TEXCOCO 172			<u>Trabajadores por turno</u> Matutino: 1 Vespertino: 1 Superficie: SIN DATOSm ² Conexión a gasoducto: NO														
CP:56300			<u>Almacenamiento de Gas</u>														
			<table border="1"> <thead> <tr> <th></th> <th>Tanques</th> <th>Cilindros</th> </tr> </thead> <tbody> <tr> <td>Cantidad:</td> <td>1</td> <td>0</td> </tr> <tr> <td>Capacidad (lts):</td> <td>5000 LTS</td> <td>0</td> </tr> <tr> <td>Total (lts):</td> <td>5000 LTS</td> <td>0</td> </tr> </tbody> </table>				Tanques	Cilindros	Cantidad:	1	0	Capacidad (lts):	5000 LTS	0	Total (lts):	5000 LTS	0
	Tanques	Cilindros															
Cantidad:	1	0															
Capacidad (lts):	5000 LTS	0															
Total (lts):	5000 LTS	0															

Municipio: ATENCO	0 11 Clave Municipio	Número consecutivo (identificador en el mapa) 5	MAPA 4 Número de Mapa
1.- Datos Generales		2.- Datos específicos	
Fecha de la información: 15-MARZO-2021 Localidad: IXTAPAN Sublocalidad: SIN SUBLOCALIDAD Categoría Administrativa: GASERA Dirección: CALLE LAGO NO. 36, SAN BARTOLO CP:56300		Tipo: GASERA Nombre: GASOMATICO S.A DE C.V. Estado actual: EN OPERACION Zonificación Estatal: <u>Trabajadores por turno</u> Matutino: 3 Vespertino: 0 Superficie: 780 M2m ² Conexión a gasoducto: NO <u>Almacenamiento de Gas</u>	
		Tanques	Cilindros
		Cantidad: 1	0
		Capacidad (Its): 4950 LTS	0
		Total (Its): 4950 LTS	0

Municipio: ATENCO	0 11 Clave Municipio	Número consecutivo (identificador en el mapa) 6	MAPA 2 Número de Mapa
1.- Datos Generales		2.- Datos específicos	
Fecha de la información: 15-MARZO-2021 Localidad: NEXQUIPAYAC Sublocalidad: SIN SUBLOCALIDAD Categoría Administrativa: GASERA Dirección: CARRETERA FEDERAL TEPEXPAN-TEXCOCO S/N CP:56300		Tipo: GASERA Nombre: LA GASERA SEGURA S. DE R.L. DE C.V. Estado actual: EN OPERACION Zonificación Estatal: <u>Trabajadores por turno</u> Matutino: 2 Vespertino: 2 Superficie: 1154 M2m ² Conexión a gasoducto: NO <u>Almacenamiento de Gas</u>	
		Tanques	Cilindros
		Cantidad: 1	0
		Capacidad (Its): 5,000 LTS	0
		Total (Its): 5,000 LTS	0

The image shows a map of the Municipality of Isidro Fabela with various risk zones highlighted in different colors. A large central area is colored red, indicating the highest risk level. Surrounding this are areas in shades of orange, yellow, and green, representing decreasing levels of risk. The background is a grayscale satellite-style map. Overlaid on the map is the text 'SECCIÓN V' and 'ZONAS DE RIESGO' in large, bold, white letters with a black outline.

SECCIÓN V

ZONAS DE RIESGO

V.-ZONAS DE RIESGO EN EL MUNICIPIO DE

FENÓMENOS GEOLÓGICOS GEOMORFOLÓGICOS

Son aquellos que están relacionados con la actividad y dinámica interna de la tierra y de la corteza terrestre, y tienen que ver con la transformación de la superficie terrestre (incluyendo al fondo marino), dando origen a las fallas continentales y regionales, fracturas, plegamientos, el vulcanismo, el deslizamiento de tierra, etc.

Aquí podemos señalar a los sismos, que son los que mayor daño han ocasionado a nuestro país; entre los más representativos están los que se suscitaron en septiembre de 1985, donde miles de personas que perdieron la vida.

Clasificación

- ❖ Sismicidad
- ❖ Vulcanismo
- ❖ Plegamiento
- ❖ Deslizamiento y colapso de suelos
- ❖ Deslaves
- ❖ Hundimiento y colapso de suelos
- ❖ Deslaves
- ❖ Hundimiento regional
- ❖ Fallas, fracturas, agrietamientos
- ❖ Flujos de lodo

GEOMORFOLOGÍA.

Se define como Provincia Geomorfológica al área o unidad geomorfológica caracterizada por regiones climáticas, morfología, génesis y localidad, en las cuales la intensidad y significado relativo estos procesos geomorfológicos son esencialmente uniformes (Hubp Lugo, 1989).

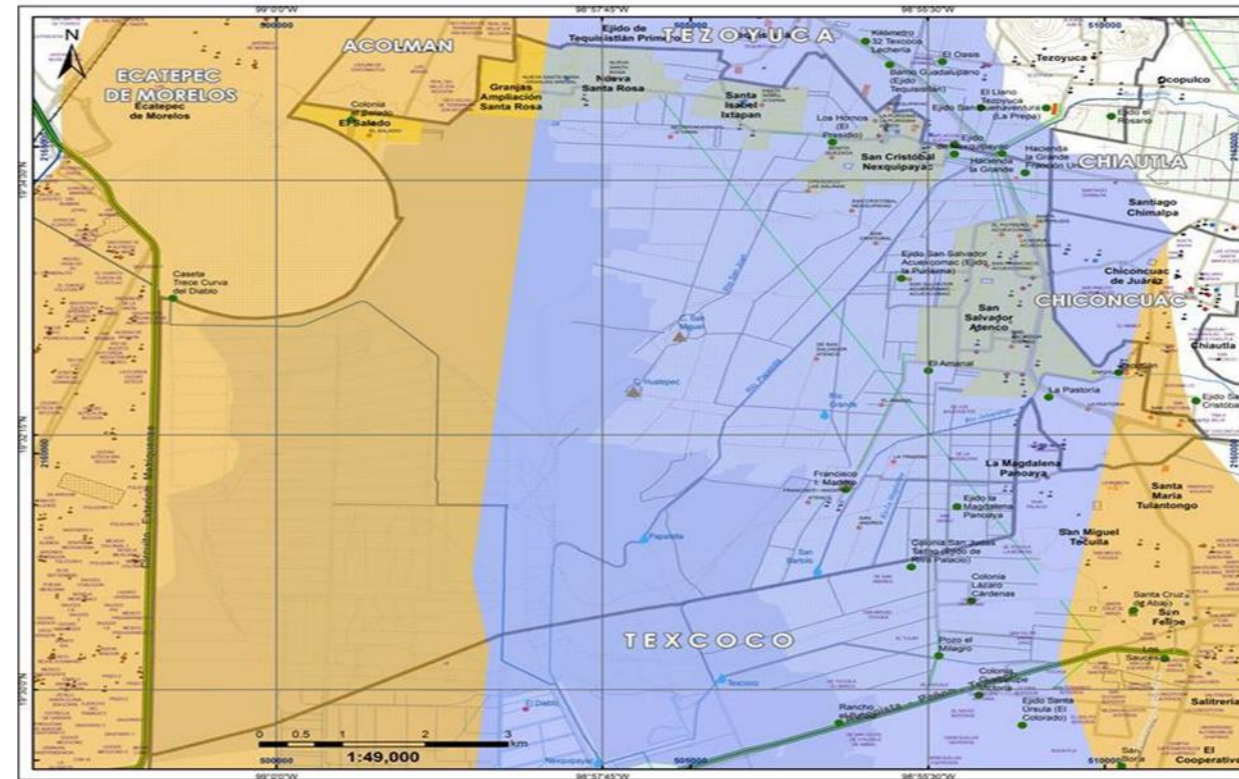
La configuración de la región es predominantemente una planicie con elevaciones suaves de 2247 a 2257 metros sobre el nivel del mar, en donde estas elevaciones de altura se localizan en la parte este del municipio, en la que esta tierra es ocupada por casas habitación y zona de agricultura, colindante con la zona de Chinconcuac, en la Cuenca de Texcoco, en la que esta superficie yace sobre rocas volcánicas del Eje Neovolcánico Transmexicano (E. Raisz, 1959).

El terreno del municipio, forma parte de un sistema de lagos salinos, que en la actualidad se encuentra en proceso de desecación del Lago de Texcoco, donde sus aguas provenían de lo alto de las cadenas montañosas circundantes (Sierra de Las Cruces, Sierra Nevada, Sierra Volcánica Popocatepetl-Iztaccíhuatl, volcán Chimalhuacán, cerro de las Promesas, Chiautla). La formación de la superficie del vaso lacustre del municipio, le pertenece al periodo cuaternario y tiene una topografía plana en la que puede variar de tres a cuatro metros de altitud al este.

El municipio se asienta básicamente sobre dos unidades geomorfológicas, la primera de ellas y la de mayor extensión la Planicie lacustre acumulativa que abarca una superficie de 54.07 km² que representan el 61.73% de la superficie municipal total. La segunda unidad es la denominada Planicie lacustre que abarca una superficie de 33.51 km² que representan el 38.27% de la superficie territorial y se encuentra en la porción oeste del municipio.

Geomorfología del municipio de Atenco.

UNIDAD GEOMORFOLOGICA	EXTENSIÓN	%
Planicie Lacustre	33.5 1	38.27
Planicie Lacustre Acumulativa	54.07 87.5 8	61.73 100



GEOLOGÍA.

El municipio de Atenco está situado en una planicie lacustre en la cuenca de México. Dicha cuenca ocupa un área de aproximadamente 9,600 km², situada a 2,250 m sobre el nivel del mar, en el extremo sur de la Mesa Central.

La cuenca de México tiene un contorno irregular, alargado de norte a sur, de aproximadamente 125 km de largo y 75 km de ancho. Está rodeada por altas montañas, limitada al norte por las sierras de Pachuca, Tepotztlán, Guadalupe, Patlachique y Tepozán. Al sur está limitada por la sierra de Chichinautzin, al este por la sierra Nevada con sus picos Ixtacíhuatl y Popocatepetl, con una altura media de 5,300 m. Al oeste la cuenca está limitada por la sierra de Monte Alto y de las Cruces



FENÓMENOS HIDROMETEOROLÓGICOS

Es el fenómeno perturbador que se genera por la acción intensa y/o violenta de los agentes atmosféricos; los efectos que se han tenido por la presencia de este fenómeno en México son: Innumerables, pero lo que mayor daño han ocasionado son los huracanes y ciclones en las zonas costeras del océano Pacífico y Golfo de México principalmente en Acapulco y Oaxaca.

Clasificación

- Trombas
- Granizadas
- Inundaciones
- Tormentas eléctricas
- Nevadas, heladas
- Vientos fuertes
- Sequias
- Temperaturas extremas

FACTORES QUÍMICOS

Evento que se genera por la reacción violenta de diferentes sustancias químicas que pasan a ser muy inestables por su interacción molecular o nuclear; estos tipos de fenómenos se encuentran íntimamente ligados al desarrollo industrial y tecnológico y al uso de diversas formas de energía y al complejo manejo, utilización y control de estas. Esta clase incluye los incendios tanto urbanos (domésticos e industriales), forestales, explosiones, radiaciones, fugas tóxicas, derrames de sustancias peligrosas, etc.

Clasificación

- Incendios
- Explosiones

- Radiaciones
- Fugas tóxicas
- Derrames de sustancias peligrosas

FACTORES SOCIO-ORGANIZATIVOS

Este fenómeno se genera directamente por la acción premeditada del hombre (atentados) o involuntaria (accidentes) y por concentraciones y movimientos masivos de población. Aunque en México no se ha manifestado el terrorismo, si se llegan a tener constantes marchas de protesta en las principales ciudades, ocasionando la parálisis temporal del sistema productivo y las consecuentes pérdidas económicas, así como afectación de la calidad del aire.

Los fenómenos de mayor representatividad son los accidentes aéreos, ferroviarios y carreteros que día con día suceden, donde muchos seres humanos pierden la vida ya sea falta de mantenimiento a las unidades móviles, fallas técnicas o errores humanos.

Clasificación


- ❖ Concentración masiva de población
- ❖ Accidentes carreteros, aéreos y ferroviarios
- ❖ Actos de sabotaje y terrorismo
- ❖ Interrupción y desperfecto de servicios públicos y sistemas vitales.

RESUMEN DEL CENSO POR LOCALIDAD DE REGISTROS DEL SUBSISTEMA PERTURBADORES DEL AFECTABLE Y DEL REGULADOR

LOCALIDAD	PERTURBADOR														AFECTABLE							REGULADOR				TOTAL	
	Asentamientos en Cavidades en el Sub suelo y en Minas a Cielo	Asentamientos en Pendientes y en Zonas Adyacentes con	Deslizamientos de Tierra	Fallas, Fracturas, Agrietamientos y Hundimientos	Reporte de Eventos Hidrometeorológicos	Actividad Comercial	Estaciones de Servicio Expendios Clandestinos	Gaseras y Expendios Clandestinos	Industrias	Reporte de Eventos Químicos	Reporte de Incendios Forestales	Tiraderos de Basura y Rellenos Sanitarios	Asentamientos sobre Derechos de Vía	Reporte de Festividades	Reporte de Delitos	Centros Culturales	Centros Recreativos	Hospedaje	Instituciones Educativas y de Rehabilitación	Mercados Tianguis y Centrales	Restaurantes	Templos	Centros de Respuesta Inmediata y Auxilio	Infraestructura Básica y Servicios Vitales	Instituciones de Salud y Laboratorios Clínicos		Refugios temporales
1. ATENCO	0	0	0	0	0	3	0	1	0	0	0	0	0	/	/	4	2	0	11	0	0	3	2	1	1	0	28
2. FRANCISCO I. MADERO	0	0	0	0	0	0	0	0	0	0	0	0	0	/	/	0	0	0	2	0	0	1	0	0	0	0	3
3. LA PASTORIA	0	0	0	0	0	0	1	1	0	0	0	0	0	/	/	0	0	8	0	0	0	1	0	0	0	0	3
4. ZAPOTLAN	0	0	0	0	0	0	0	0	0	0	0	0	0	/	/	1	0	3	4	0	0	1	0	0	1	0	10
5. ACUEXCOMAC	0	0	0	0	0	0	2	0	0	0	0	0	0	/	/	1	0	1	7	0	0	1	0	0	1	0	13
6. NEXQUIPAYAC	0	0	0	0	0	0	0	1	0	0	0	0	0	/	/	2	0	0	8	0	0	1	0	0	1	0	13
7. IXTAPAN	0	0	0	0	0	0	0	3	0	0	0	0	0	/	/	2	4	0	7	0	0	1	0	0	1	0	18
8. SANTA ROSA	0	0	0	0	0	1	0	0	0	0	0	0	0	/	/	0	1	0	7	2	0	1	1	0	1	0	13
9. GRANJAS EL ARENAL	0	0	0	0	0	0	0	0	0	0	0	0	0	/	/	0	0	0	2	1	0	0	0	0	0	0	3
10. EL SALADO	0	0	0	0	0	0	0	0	0	0	0	0	0	/	/	0	0	0	2	0	0	0	0	0	0	0	2
11. EJIDOS DE TEQUISISTLAN	0	0	0	0	0	0	0	0	0	0	0	0	0	/	/	0	0	1	0	0	0	0	0	0	0	0	1

REPORTE DE ACTUALIZACION 2021

	NO.	CEDULAS Y REPORTE	REGISTROS 2020	REGISTROS 2021
GEOLOGICOS	1	Asentamientos en Cavidades en el Subsuelo y en Minas a Cielo Abierto	0	0
	2	Asentamientos en Pendientes y en Zonas Adyacentes con Problemas de Remoción o Erosión	0	0
	3	Deslizamientos de Tierra	0	0
	4	Fallas, Fracturas, Agrietamientos y Hundimientos	0	0
HIDROMETEOROLOGICOS	5	Zonas Susceptibles de Inundación	0	0
QUIMICOS	6	Actividad Comercial	0	0
	7	Estaciones de Servicio	3	3
	8	Gaseras y Estaciones de Carburación	6	6
	9	Industrias	0	0
	10	Polvorines	0	0
SANITARIOS	11	Tiraderos de Basura y Rellenos Sanitarios	0	0
SOCIO - ORGANIZATIVOS	12	Asentamientos sobre Derechos de Vía	0	0
	13	Centros Culturales	10	10
	14	Centros Recreativos	7	7
	15	Hospedaje	13	14
	16	Instituciones Educativas y de Rehabilitación	50	50
	17	Instituciones de Salud y Laboratorios Clínicos	6	6
	18	Mercados Tianguis y Centrales de Abasto	3	3
	19	Restaurantes	0	0
	20	Templos	11	11
	21	Tiendas de Autoservicio y Departamentales	4	5
	22	Centros de Respuesta Inmediata y Auxilio	3	3
	23	Infraestructura Básica y Servicios Vitales	2	2
	24	Medios de Comunicación	0	0
25	Refugios temporales	0	0	
REPORTES	26	Reporte de Sismos	0	0
	27	Reporte de Eventos Hidrometeorológicos	0	0
	28	Reporte de Eventos Químicos	0	0
	29	Reporte de Incendios Forestales	0	0
	30	Reporte de Festividades	0	0
	31	Reporte de Accidentes Carreteros con Daños y Perdidas	0	0
	32	Reporte de Accidentes Ferroviarios con Daños y Perdidas	0	0
	33	Reporte de Delitos	0	0
	34	Cementerios, Crematorios y Sala de Velación	0	8
TOTAL REGISTROS			118	128



SECCIÓN VI

SUBSISTEMA AFECTABLE

VI.- SUBSISTEMA AFECTABLE

Se trata de un sistema compuesto por el hombre y su entorno físico, incluye a la población, los elementos básicos de subsistencia; los bienes materiales y la naturaleza, donde pueden materializarse los desastres al presentarse un agente perturbador. Es decir, un sistema afectable puede ser cualquier comunidad o asentamiento, área productiva o ambiente humano; el impacto es cualquier incidencia de un agente o suceso perturbador sobre el sistema afectable, produciendo efectos indeseables o daños de diversos tipos: Humanos, materiales, productivos, ecológicos y sociales.

Para identificar los sistemas de subsistencia deben considerarse las necesidades y los satisfactores básicos de los individuos, de los grupos y de la comunidad, tales como alimentación, abrigo, seguridad etc.

Se distinguen tres tipos de interrelación que permiten comprender el funcionamiento y desarrollo del asentamiento humano en condiciones normales ante las calamidades.

A).- Por dependencia: surge cuando un sistema de subsistencia es capaz de dislocar el funcionamiento normal de otro, lo que ocasiona una calamidad.

En el caso de la dependencia de la industria respecto del suministro de energía eléctrica, cuando ésta falla el sistema productivo se paraliza.

B)- Por efectos negativos: En este es necesario determinar y localizar los efectos negativos de los sistemas de subsistencia, es vital para impedir que se conviertan en desastre y para disminuir su capacidad de aumentar los efectos de otros desastres. Ejemplo de esto es el hundimiento del Centro histórico de la Ciudad de México por la sobre explotación de los mantos acuíferos.

C)- Por peligrosidad: Se presenta cuando algunos de los sistemas de subsistencia incluyen materiales o equipo que puedan provocar un desastre en caso de accidente.

Es necesario mencionar en este apartado la importancia del término VULNERABILIDAD que es la susceptibilidad de un agente afectable a ser alterado o de cambiar su estado normal ante el impacto de un agente perturbador.

REGISTROS ADMINISTRATIVOS DEL SUBSISTEMA AFECTABLE



CENTROS CULTURALES

FACTORES
SOCIO-ORGANIZATIVOS

CENTROS CULTURALES (4 Registros)

Municipio: ATENCO 0 11 Clave Municipio	Número consecutivo (identificador en el mapa) 1	MAPA 9 Número de Mapa
1.- DATOS GENERALES		2.- DATOS ESPECÍFICOS
Fecha de la información: 28 - FEBRERO - 2021	Centro: CENTRO CULTURAL	
Localidad: SAN SALVADOR ATENCO	Nombre: CENTRO CULTURAL ATENCO	
Sublocalidad: SIN SUBLOCALIDAD		
Categoría Administrativa: MUNICIPAL	Capacidad: 300 PERSONAS	
Dirección: 27 DE SEPTIEMBRE S/N CP:56300	Horario: LUN - VIE, 9:00-20:00 HRS.	

Municipio: ATENCO 0 11 Clave Municipio	Número consecutivo (identificador en el mapa) 3	MAPA 5 Número de Mapa
1.- DATOS GENERALES		2.- DATOS ESPECÍFICOS
Fecha de la información: 28 - FEBRERO - 2021	Centro: AUDITORIO	
Localidad: SAN CRISTOBAL NEXQUIPAYAC	Nombre: AUDITORIO COMUNITARIO "NEXQUIPAYAC"	
Sublocalidad: SIN SUBLOCALIDAD		
Categoría Administrativa: MUNICIPAL	Capacidad: 1500 PERSONAS	
Dirección: CALLE JAZMIN NEXQUIPAYAC CP:56300	Horario: LUN - VIE, 9:00-17:00 HRS.	

Municipio: ATENCO 0 11 Clave Municipio	Número consecutivo (identificador en el mapa) 2	MAPA 9 Número de Mapa
1.- DATOS GENERALES		2.- DATOS ESPECÍFICOS
Fecha de la información: 28 - FEBRERO - 2021	Centro: AUDITORIO	
Localidad: SAN SALVADOR ATENCO	Nombre: AUDITORIO MUNICIPAL "EMILIANO ZAPATA"	
Sublocalidad: SIN SUBLOCALIDAD		
Categoría Administrativa: MUNICIPAL	Capacidad: 310 PERSONAS	
Dirección: 27 DE SEPTIEMBRE S/N CP:56300	Horario: LUN - VIE, 9:00-17:00 HRS.	

Municipio: ATENCO 0 11 Clave Municipio	Número consecutivo (identificador en el mapa) 4	MAPA 4 Número de Mapa
1.- DATOS GENERALES		2.- DATOS ESPECÍFICOS
Fecha de la información: 28 - FEBRERO - 2021	Centro: AUDITORIO	
Localidad: SANTA ISABEL IXTAPAN	Nombre: AUDITORIO SANTA ISABEL IXTAPAN	
Sublocalidad: SIN SUBLOCALIDAD		
Categoría Administrativa: MUNICIPAL	Capacidad: 1200 PERSONAS	
Dirección: CALLE HIDALGO S/N, PLAZA PRINCIPAL CP:56300	Horario: LUN - VIE, 9:00-17:00 HRS.	



CENTROS RECREATIVOS

FACTORES
SOCIO-ORGANIZATIVOS

CENTROS RECREATIVOS (7 Registros)

Municipio: ATENCO 0 11 Clave Municipio	Número consecutivo (identificador en el mapa) 1	MAPA 5 Número de Mapa
1.- DATOS GENERALES		
Fecha de la información: 12-MARZO-2021 Localidad: SANTA ISABEL IXTAPAN Sublocalidad: SIN SUBLOCALIDAD Categoría Administrativa: DELEGACION Dirección: AHUEHUETE ESQUINA CON CALLE ERUVIEL CP: 56300	2.- DATOS ESPECÍFICOS	
	Nombre: UNIDAD DEPORTIVA "DEPORTIVO SANTA ISABEL IXTAPAN"	
	Capacidad: 300 PERSONAS	
	Días laborables: TODOS LOS DIAS	
	Horario: 06:00 A 18:00 HRS.	
	Instalaciones con las que cuenta: BAÑOS, CANCHAS DE BASQUETBOL, CANCHAS DE FÚTBOL, APARATOS PARA EJERCICIO Y RAMPAS DE PATINETAS	
	Temporada: ABR, MAY, JUL, AGO	
	Combustibles	
	Nombre: 0	0
	Tanques: 0	0
	Capacidad: 0	0
	Total (Lts): 0	0

Municipio: ATENCO 0 11 Clave Municipio	Número consecutivo (identificador en el mapa) 3	MAPA 9 Número de Mapa
1.- DATOS GENERALES		
Fecha de la información: 12-MARZO-2021 Localidad: SAN SALVADOR ATENCO Sublocalidad: SIN SUBLOCALIDAD Categoría Administrativa: CABECERA MUNICIPAL Dirección: CALLE 27 DE SEPTIEMBRE SUR S/N CP: 56300	2.- DATOS ESPECÍFICOS	
	Nombre: UNIDAD DEPORTIVA "DEPORTIVO EL SALVADOR"	
	Capacidad: 650 PERSONAS	
	Días laborables: LUNES A SABADO	
	Horario: 06:00 A 22:00 HRS.	
	Instalaciones con las que cuenta: CANCHA DE FÚTBOL, CANCHA DE BÁSQUETBOL, ÁREA DE JUEGOS, NATACIÓN, GIMNASIO, RECEPCIÓN, BAÑOS	
	Temporada: ABR, MAY, JUL, AGO	
	Combustibles	
	Nombre: 0	0
	Tanques: 0	0
	Capacidad: 0	0
	Total (Lts): 0	0

Municipio: ATENCO 0 11 Clave Municipio	Número consecutivo (identificador en el mapa) 2	MAPA 5 Número de Mapa
1.- DATOS GENERALES		
Fecha de la información: 12-MARZO-2021 Localidad: SANTA ISABEL IXTAPAN Sublocalidad: SIN SUBLOCALIDAD Categoría Administrativa: DELEGACION Dirección: AV. INDEPENDENCIA S/N CP: 56300	2.- DATOS ESPECÍFICOS	
	Nombre: GIMNASIO "HD CLUB SPORT"	
	Capacidad: 40 PERSONAS	
	Días laborables: LUNES A SABADO	
	Horario: 06:00 A 22:00 HRS.	
	Instalaciones con las que cuenta: RECEPCIÓN, BAÑOS, ÁREA DE APARATOS DE PESO LIBRE Y PESO INTEGRADO	
	Temporada: ENE, FEB, MAR, ABR, MAY, JUN, JUL, AGOS, SEP, OCT, NOV, DIC	
	Combustibles	
	Nombre: 0	0
	Tanques: 0	0
	Capacidad: 0	0
	Total (Lts): 0	0

Municipio: ATENCO 0 11 Clave Municipio	Número consecutivo (identificador en el mapa) 4	MAPA 9 Número de Mapa
1.- DATOS GENERALES		
Fecha de la información: 12-MARZO-2021 Localidad: SAN SALVADOR ATENCO Sublocalidad: SIN SUBLOCALIDAD Categoría Administrativa: CABECERA MUNICIPAL Dirección: CERRADA 27 DE SEPTIEMBRE NO. 2 CP: 56300	2.- DATOS ESPECÍFICOS	
	Nombre: GIMNASIO "PITBULL'S GYM"	
	Capacidad: 120 PERSONAS	
	Días laborables: LUNES A SABADO	
	Horario: 06:00 A 22:00 HRS.	
	Instalaciones con las que cuenta: RECEPCIÓN, BAÑOS, VESTIDORES, CARDIO Y PESAS	
	Temporada: ENE, ABR, JUL, NOV	
	Combustibles	
	Nombre: 0	0
	Tanques: 0	0
	Capacidad: 0	0
	Total (Lts): 0	0

Municipio: ATENCO	0 11 Clave Municipio	Número consecutivo (identificador en el mapa) 5	MAPA 2 Número de Mapa
1.- DATOS GENERALES		2.- DATOS ESPECÍFICOS	
Fecha de la información: 13-MARZO-2021 Localidad: SANTA ROSA Sublocalidad: SIN SUBLOCALIDAD Categoría Administrativa: DELEGACION Dirección: AV. SEMINARIO S/N CP: 56300		Nombre: UNIDAD DEPORTIVA "DEPORTIVO SANTA ROSA" Capacidad: 180 PERSONAS Días laborables: LUNES A DOMINGO Horario: 06:00 A 18:00 HRS. Instalaciones con las que cuenta: CANCHAS DE FUT BOL, BAÑO, CANCHAS DE BASQUET BOL, JUEGOS, CANCHAS DE FRONTON, RAPMAS DE PATINAJE, ETC. Temporada: ENE, FEB, MAR, ABR, MAY, JUN, JUL, AGOS, SEP, OCT, NOV, DIC Combustibles	
		Nombre:	0
		Tanques:	0
		Capacidad:	0
		Total (Lts):	0

Municipio: ATENCO	0 11 Clave Municipio	Número consecutivo (identificador en el mapa) 7	MAPA 5 Número de Mapa
1.- DATOS GENERALES		2.- DATOS ESPECÍFICOS	
Fecha de la información: 13-MARZO-2021 Localidad: SANTA ISABEL IXTAPAN Sublocalidad: SIN SUBLOCALIDAD Categoría Administrativa: DELEGACION Dirección: CALLE AZUCENA ESQ CON CALLE VIOLETA CP: 56300		Nombre: GIMNACIO "OLIMPIAS MUSCLE CONIER" Capacidad: 25 PERSONAS Días laborables: LUNES A SABADO Horario: 06:00 A 22:00 HRS. Instalaciones con las que cuenta: ZONA E ABDOMEN, CARDIO, PIERNA, BRAZO, BAÑOS, RECEPCION Y 6 PUERTAS Temporada: ENE, FEB, MAR, ABR, MAY, JUN, JUL, AGOS, SEP, OCT, NOV, DIC Combustibles	
		Nombre:	0
		Tanques:	0
		Capacidad:	0
		Total (Lts):	0

Municipio: ATENCO	0 11 Clave Municipio	Número consecutivo (identificador en el mapa) 6	MAPA 5 Número de Mapa
1.- DATOS GENERALES		2.- DATOS ESPECÍFICOS	
Fecha de la información: 13-MARZO-2021 Localidad: SANTA ISABEL IXTAPAN Sublocalidad: SIN SUBLOCALIDAD Categoría Administrativa: DELEGACION Dirección: CAMINO A TEPETZINGO CP: 56300		Nombre: ESCUELA DE NATACION "ESCUELA DE NATACION LUDENS AXOLOTL" Capacidad: 20 PERSONAS Días laborables: LUNES A DOMINGO Horario: 08:00 A 22:00 HRS. Instalaciones con las que cuenta: RECEPCION, BAÑOS, VESTIDORES, CUARTO DE MAQUINAS, ALBERCA, ZONA DE ESTAR Temporada: MAR, ABR, MAY, JUN, JUL, OCT Combustibles	
		Nombre:	0
		Tanques:	0
		Capacidad:	0
		Total (Lts):	0

HOSPEDAJE

**FACTORES
SOCIO-ORGANIZATIVOS**

HOSPEDAJE (14 Registro)

Municipio: ATENCO Clave Municipio: 011	Número consecutivo (identificador en el mapa): 1	MAPA 10 Número de Mapa
1.- DATOS GENERALES		2.- DATOS ESPECÍFICOS
Fecha de la información: 04-MARZO-2021 Localidad: LA PASTORIA Sublocalidad: SIN SUBLOCALIDAD Categoría Administrativa: MOTEL Dirección: CARRETERA LIBRE TEXCOCO - LECHERIA KM. 25.3 ATENCO CP: C.P. 56300	Nombre: MOTEL VILLAS PLAZA TEXCOCO Categoría: MOTEL No. de habitaciones: 15 Instalaciones con las que cuenta: RECEPCIÓN y ESTACIONAMIENTO Temporada de mayor afluencia: SIN DATOS <u>Combustibles</u> Nombre:: ELECTRICO 0 Tanques: 0 0 Capacidad: 0 0 Total (Lts): 0 0	

Municipio: ATENCO Clave Municipio: 011	Número consecutivo (identificador en el mapa): 3	MAPA 10 Número de Mapa
1.- DATOS GENERALES		2.- DATOS ESPECÍFICOS
Fecha de la información: 04-MARZO-2021 Localidad: LA PASTORIA Sublocalidad: SIN SUBLOCALIDAD Categoría Administrativa: MOTEL Dirección: CARRETERA ESTATAL TEXCOCO- LECHERIA KM. 3.5 CP: C.P. 56300	Nombre: SANTA FE Categoría: MOTEL No. de habitaciones: 60 Instalaciones con las que cuenta: RECEPCIÓN, ESTACIONAMIENTO Y LAVANDAERIA Temporada de mayor afluencia: SIN DATOS <u>Combustibles</u> Nombre:: GAS LP 0 Tanques: 2 1 Capacidad: 4400 2200 LTS Total (Lts): 2200 LTS 4400 LTS	

Municipio: ATENCO Clave Municipio: 011	Número consecutivo (identificador en el mapa): 2	MAPA 10 Número de Mapa
1.- DATOS GENERALES		2.- DATOS ESPECÍFICOS
Fecha de la información: 04-MARZO-2021 Localidad: LA PASTORIA Sublocalidad: SIN SUBLOCALIDAD Categoría Administrativa: MOTEL Dirección: CARRETERA LOS REYES - TEXCOCO LRCHERIA KM. 15.3 CP: C.P. 56330	Nombre: EDEN Categoría: MOTEL No. de habitaciones: 40 Instalaciones con las que cuenta: RECEPCIÓN y ESTACIONAMIENTO Temporada de mayor afluencia: SIN DATOS <u>Combustibles</u> Nombre:: GAS LP 0 Tanques: 2 0 Capacidad: 5250 LTS 250 Total (Lts): 5000 LTS 250	

Municipio: ATENCO Clave Municipio: 011	Número consecutivo (identificador en el mapa): 4	MAPA 10 Número de Mapa
1.- DATOS GENERALES		2.- DATOS ESPECÍFICOS
Fecha de la información: 04-MARZO-2021 Localidad: ACUEXCOMAC Sublocalidad: SIN SUBLOCALIDAD Categoría Administrativa: MOTEL Dirección: CARRETERA TEXCOCO - LECHERIA KM. 27 CP: C.P. 56300	Nombre: RANDE Categoría: MOTEL No. de habitaciones: 57 Instalaciones con las que cuenta: RECEPCIÓN, ESTACIONAMIENTO Y LAVANDAERIA Temporada de mayor afluencia: SIN DATOS <u>Combustibles</u> Nombre:: GAS LP 0 Tanques: 2 1 Capacidad: 5300 LTS 300 LTS Total (Lts): 5000 LTS 300 LTS	

Municipio: ATENCO	011 Clave Municipio	Número consecutivo (identificador en el mapa) 5	MAPA 10 Número de Mapa
1.- DATOS GENERALES		2.- DATOS ESPECÍFICOS	
Fecha de la información: 04-MARZO-2021 Localidad: LA PASTORIA Sublocalidad: SIN SUBLOCALIDAD Categoría Administrativa: MOTEL Dirección: CARRETERA LECHERIA - LOS REYES KM. 15 CP: C.P. 56300		Nombre: CALIFORNIA Categoría: MOTEL No. de habitaciones: 28 Instalaciones con las que cuenta: RECEPCIÓN y ESTACIONAMIENTO Temporada de mayor afluencia: SIN DATOS <u>Combustibles</u> Nombre:: SOLAR 0 Tanques: 0 0 Capacidad: 0 0 Total (Lts): 0 0	

Municipio: ATENCO	011 Clave Municipio	Número consecutivo (identificador en el mapa) 7	MAPA 10 Número de Mapa
1.- DATOS GENERALES		2.- DATOS ESPECÍFICOS	
Fecha de la información: 04-MARZO-2021 Localidad: LA PASTORIA Sublocalidad: SIN SUBLOCALIDAD Categoría Administrativa: MOTEL Dirección: CARRETERA TEXCOCO - LECHERIA KM. 24.3 CP: C.P. 56300		Nombre: CASA DE HUESPEDES Categoría: MOTEL No. de habitaciones: 18 Instalaciones con las que cuenta: RECEPCIÓN, ESTACIONAMIENTO, COMEDOR Y LAVANDAERIA Temporada de mayor afluencia: SIN DATOS <u>Combustibles</u> Nombre:: GAS LP 0 Tanques: 1 0 Capacidad: 0 0 Total (Lts): 0 0	

Municipio: ATENCO	011 Clave Municipio	Número consecutivo (identificador en el mapa) 6	MAPA 10 Número de Mapa
1.- DATOS GENERALES		2.- DATOS ESPECÍFICOS	
Fecha de la información: 04-MARZO-2021 Localidad: LA PASTORIA Sublocalidad: SIN SUBLOCALIDAD Categoría Administrativa: MOTEL Dirección: LA PASTORIA, ATENCO CP: C.P. 56300		Nombre: PLATINO Categoría: MOTEL No. de habitaciones: 15 Instalaciones con las que cuenta: RECEPCIÓN, ESTACIONAMIENTO Y LAVANDAERIA Temporada de mayor afluencia: SIN DATOS <u>Combustibles</u> Nombre:: GAS LP 0 Tanques: 2 0 Capacidad: 0 0 Total (Lts): 0 0	

Municipio: ATENCO	011 Clave Municipio	Número consecutivo (identificador en el mapa) 8	MAPA 10 Número de Mapa
1.- DATOS GENERALES		2.- DATOS ESPECÍFICOS	
Fecha de la información: 05-MARZO-2021 Localidad: ZAPOTLAN Sublocalidad: SIN SUBLOCALIDAD Categoría Administrativa: MOTEL Dirección: CARRETERA TEXCOCO-LECHERIA EJIDOS LOS CRISTOS S/N CP: C.P. 56300		Nombre: LOS ARCOS Categoría: MOTEL No. de habitaciones: 28 Instalaciones con las que cuenta: RECEPCIÓN, ESTACIONAMIENTO, COMEDOR Y LAVANDAERIA Temporada de mayor afluencia: MARZO-ABRIL <u>Combustibles</u> Nombre:: GAS LP 0 Tanques: 1 0 Capacidad: 1000 LTS 0 Total (Lts): 1000 LTS 0	

Municipio: ATENCO	011 Clave Municipio	Número consecutivo (identificador en el mapa) 9	MAPA 10 Número de Mapa
1.- DATOS GENERALES		2.- DATOS ESPECÍFICOS	
Fecha de la información: 05-MARZO-2021 Localidad: LA PASTORIA Sublocalidad: SIN SUBLOCALIDAD Categoría Administrativa: MOTEL Dirección: EMILIANO ZAPATA No. 50, LA PASTORIA CP: C.P. 56300		Nombre: EL PINO Categoría: MOTEL No. de habitaciones: 22 Instalaciones con las que cuenta: RECEPCIÓN y ESTACIONAMIENTO Temporada de mayor afluencia: SIN DATOS <u>Combustibles</u>	
		Nombre:: GAS LP	0
		Tanques: 1	0
		Capacidad: 120 LTS	0
		Total (Lts):	120 LTS

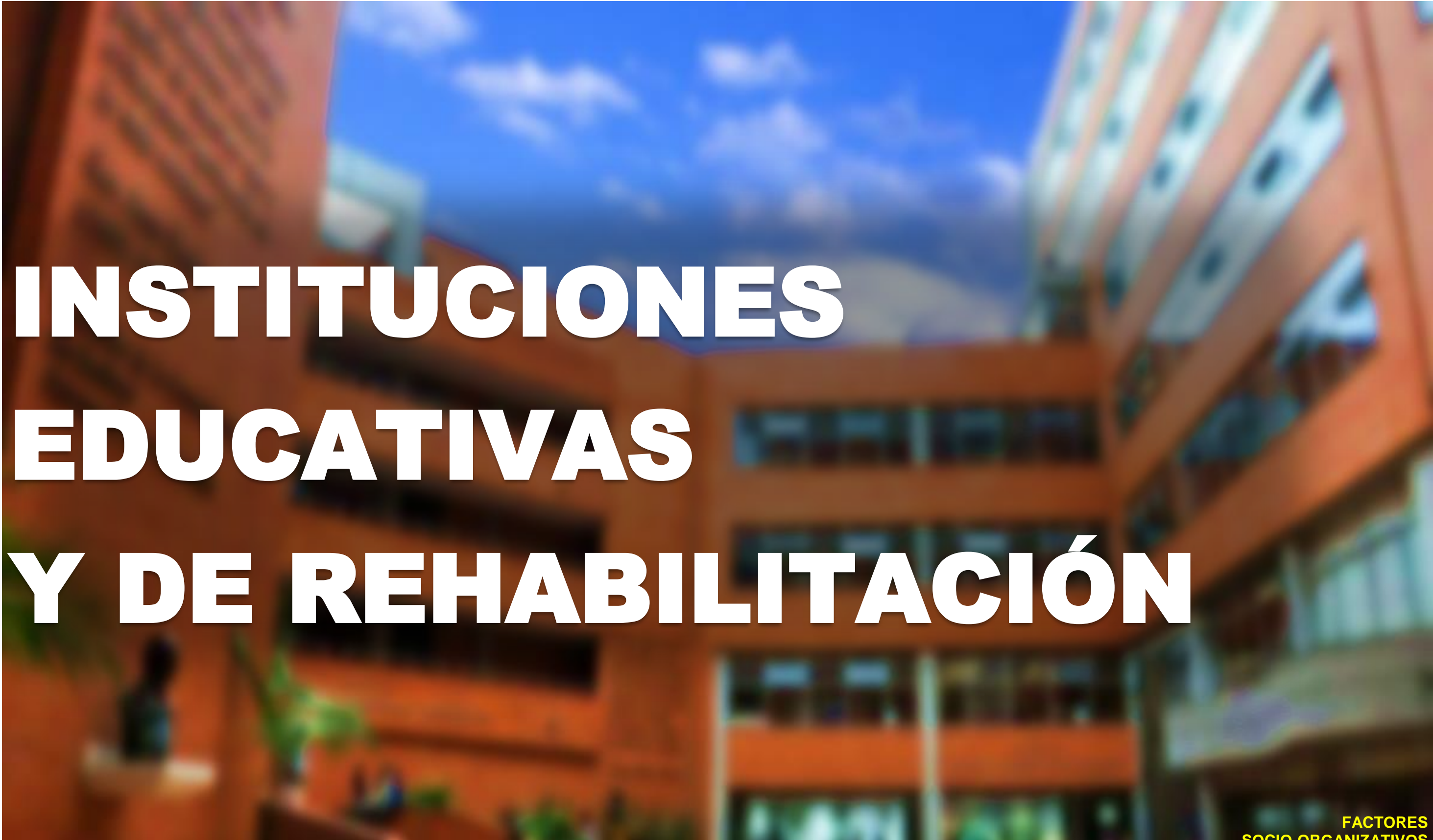
Municipio: ATENCO	011 Clave Municipio	Número consecutivo (identificador en el mapa) 11	MAPA 10 Número de Mapa
1.- DATOS GENERALES		2.- DATOS ESPECÍFICOS	
Fecha de la información: 05-MARZO-2021 Localidad: LA PASTORIA Sublocalidad: SIN SUBLOCALIDAD Categoría Administrativa: MOTEL Dirección: CARRETERA FEDERAL TEXCOCO SAN FERMIN S/N CP: C.P. 56300		Nombre: SECRETS Categoría: MOTEL No. de habitaciones: 47 Instalaciones con las que cuenta: RECEPCIÓN y ESTACIONAMIENTO Temporada de mayor afluencia: SIN DATOS <u>Combustibles</u>	
		Nombre:: GAS LP	0
		Tanques: 1	0
		Capacidad: 2200 LTS	0
		Total (Lts):	2200 LTS

Municipio: ATENCO	011 Clave Municipio	Número consecutivo (identificador en el mapa) 10	MAPA 10 Número de Mapa
1.- DATOS GENERALES		2.- DATOS ESPECÍFICOS	
Fecha de la información: 05-MARZO-2021 Localidad: ZAPOTLAN Sublocalidad: SIN SUBLOCALIDAD Categoría Administrativa: CASA DE HUESPEDES Dirección: AV. ZAPOTLAN, SAN JUAN DEL RIO CP: C.P. 56300		Nombre: SAN JUAN Categoría: CASA DE HUESPEDES No. de habitaciones: 7 Instalaciones con las que cuenta: RECEPCIÓN Temporada de mayor afluencia: SIN DATOS <u>Combustibles</u>	
		Nombre:: GAS LP	0
		Tanques: 1	0
		Capacidad: 32 LTS	0
		Total (Lts):	32 LTS

Municipio: ATENCO	011 Clave Municipio	Número consecutivo (identificador en el mapa) 12	MAPA 10 Número de Mapa
1.- DATOS GENERALES		2.- DATOS ESPECÍFICOS	
Fecha de la información: 05-MARZO-2021 Localidad: ZAPOTLAN Sublocalidad: SIN SUBLOCALIDAD Categoría Administrativa: MOTEL Dirección: BOULEVARD MIGUEL HIDALGO S/N SAN FERMIN CP: C.P. 56300		Nombre: ALCANFOR Categoría: MOTEL No. de habitaciones: 15 Instalaciones con las que cuenta: RECEPCIÓN Temporada de mayor afluencia: SIN DATOS <u>Combustibles</u>	
		Nombre:: SOLAR Y ELECTRICA	0
		Tanques: 0	0
		Capacidad: 0	0
		Total (Lts):	0

Municipio: ATENCO	011 Clave Municipio	Número consecutivo (identificador en el mapa) 13	MAPA 2 Número de Mapa
1.- DATOS GENERALES		2.- DATOS ESPECÍFICOS	
Fecha de la información: 05-MARZO-2021 Localidad: EJIDOS DE TEQUISITLAN Sublocalidad: SIN SUBLOCALIDAD Categoría Administrativa: MOTEL Dirección: CARRETERA LECHERIA-TEXCOCO KM. 33.8 CP: C.P. 56020		Nombre: GOLDEN PLACE Categoría: MOTEL No. de habitaciones: 22 Instalaciones con las que cuenta: RECEPCION, y ROPERIA Temporada de mayor afluencia: SIN DATOS <u>Combustibles</u>	
		Nombre::	ELECTRICA Y SOLAR
		Tanques:	0
		Capacidad:	0
		Total (Lts):	0

Municipio: ATENCO	011 Clave Municipio	Número consecutivo (identificador en el mapa) 14	MAPA 9 Número de Mapa
1.- DATOS GENERALES		2.- DATOS ESPECÍFICOS	
Fecha de la información: 05-MARZO-2021 Localidad: SAN SALVADOR ATENCO Sublocalidad: SIN SUBLOCALIDAD Categoría Administrativa: HOTEL - MOTEL Dirección: FRESNOS #2 CP: C.P. 56300		Nombre: HOTEL GALLEGO S.A. DE S.V Categoría: HOTEL- MOTEL No. de habitaciones: 24 Instalaciones con las que cuenta: RECEPCIÓN Y HABITACIONES Temporada de mayor afluencia: SIN DATOS <u>Combustibles</u>	
		Nombre::	GAS LP
		Tanques:	1
		Capacidad:	1600 LTS
		Total (Lts):	1600 LTS



INSTITUCIONES EDUCATIVAS Y DE REHABILITACIÓN

FACTORES
SOCIO-ORGANIZATIVOS

INSTITUCIONES EDUCATIVAS Y DE REHABILITACIÓN (50 Registros)

Municipio:	ATENCO	0 11 Clave Municipio	Número consecutivo (identificador en el mapa)	1	MAPA 9	Número de Mapa
1.- DATOS GENERALES			2.- DATOS ESPECÍFICOS			
Fecha de la información:	23-ENERO-2021		Escolaridad:	PREESCOLAR		
Localidad:	ZAPOTLAN.		Nombre:	RAFAEL RAMIREZ		
Sublocalidad:	ZAPOTLAN.		Tipo:	PÚBLICA	Nivel:	BÁSICA
Categoría Administrativa:	DELEGACION		Clave del centro de trabajo (CCT):	15EJN0559B		
Dirección:	CALLE XOCHIMILCO S/N		Categoría:	ESCUELA		
	CP:56300		Turno:	MATUTINO	NO	0
			Horario:	08:45 A 12:45	0	0
			Aulas:	6	0	0
			Alumnos:	135	0	0
			Docentes:	6	0	0
			Personal diverso:	2	0	0
			Número de internos	0		
			Instalaciones con las que cuenta:	INSTALACIONES ELECTRICAS, SANITARIOS, DRENAJE, AGUA POTABLE, TELEFONO, BIBLIOTECA		

Municipio:	ATENCO	0 11 Clave Municipio	Número consecutivo (identificador en el mapa)	3	MAPA 9	Número de Mapa
1.- DATOS GENERALES			2.- DATOS ESPECÍFICOS			
Fecha de la información:	23-ENERO-2021		Escolaridad:	PRIMARIA		
Localidad:	ZAPOTLAN.		Nombre:	NARCISO MENDOZA		
Sublocalidad:	ZAPOTLAN.		Tipo:	PÚBLICA	Nivel:	BÁSICA
Categoría Administrativa:	DELEGACION		Clave del centro de trabajo (CCT):	15EPR0104T		
Dirección:	AVENIDA REFORMA NUM. 3		Categoría:	ESCUELA		
	CP:56304		Turno:	MATUTINO	NO	0
			Horario:	08:00 A 13:00	0	0
			Aulas:	12	0	0
			Alumnos:	417	0	0
			Docentes:	12	0	0
			Personal diverso:	2	0	0
			Número de internos	0		
			Instalaciones con las que cuenta:	INSTALACIONES ELECTRICAS, SANITARIOS, DRENAJE, AGUA POTABLE, TELEFONO, INTERNET		

Municipio:	ATENCO	0 11 Clave Municipio	Número consecutivo (identificador en el mapa)	2	MAPA 9	Número de Mapa
1.- DATOS GENERALES			2.- DATOS ESPECÍFICOS			
Fecha de la información:	23-ENERO-2021		Escolaridad:	SECUNDARIA		
Localidad:	ZAPOTLAN.		Nombre:	OF No. 0079 "CUAUHTEMOC"		
Sublocalidad:	ZAPOTLAN.		Tipo:	PÚBLICA	Nivel:	BÁSICA
Categoría Administrativa:	DELEGACION		Clave del centro de trabajo (CCT):	15ETV0077L		
Dirección:	CALLE XOCHIMILCO SN		Categoría:	ESCUELA		
	CP:56304		Turno:	MATUTINO	NO	0
			Horario:	08:00 A 14:00	0	0
			Aulas:	6	0	0
			Alumnos:	105	0	0
			Docentes:	6	0	0
			Personal diverso:	1	0	0
			Número de internos	0		
			Instalaciones con las que cuenta:	INSTALACIONES ELECTRICAS, SANITARIOS, DRENAJE, AGUA POTABLE, TELEFONO		

Municipio:	ATENCO	0 11 Clave Municipio	Número consecutivo (identificador en el mapa)	4	MAPA 9	Número de Mapa
1.- DATOS GENERALES			2.- DATOS ESPECÍFICOS			
Fecha de la información:	23-ENERO-2021		Escolaridad:	BACHILLERATO GENERAL		
Localidad:	ZAPOTLAN.		Nombre:	TELEBACHILLERATO COMUNITARIO No. 57		
Sublocalidad:	ZAPOTLAN.		Tipo:	PÚBLICA	Nivel:	MEDIA SUPERIOR
Categoría Administrativa:	DELEGACION		Clave del centro de trabajo (CCT):	15ETK0057S		
Dirección:	CALLE PROLONGACION XOCHIMILCO		Categoría:	ESCUELA		
	CP:56304		Turno:	NO	VESPERTINO	0
			Horario:	0	14:30 a 17:50	0
			Aulas:	0	3	0
			Alumnos:	0	25	0
			Docentes:	0	3	0
			Personal diverso:	0	0	0
			Número de internos	0		
			Instalaciones con las que cuenta:	INSTALACIONES ELECTRICAS, SANITARIOS, DRENAJE, AGUA POTABLE, TELEFONO		

Municipio:	ATENCO	0 11	Número consecutivo (identificador en el mapa)	5	MAPA 9
		Clave Municipio			Número de Mapa
1.- DATOS GENERALES			2.- DATOS ESPECÍFICOS		
Fecha de la información:	23-ENERO-2021		Escolaridad:	PREESCOLAR	
Localidad:	SAN SALVADOR ATENCO		Nombre:	ROSARIO CASTELLANOS	
Sublocalidad:	LA PASTORÍA COLONIA		Tipo:	PUBLICA	Nivel: BÁSICA
Categoría Administrativa:	DELEGACION		Clave del centro de trabajo (CCT):	15DJN2009N	
Dirección:	CALLE RIO JALAPANGO		Categoría:	ESCUELA	
		CP:56304	Turno:	MATUTINO	NO
			Horario:	08:15 A 12:15	0
			Aulas:	4	0
			Alumnos:	116	0
			Docentes:	4	0
			Personal diverso:	1	0
			Número de internos	0	
			Instalaciones con las que cuenta:	INSTALACIONES ELECTRICAS, SANITARIOS, DRENAJE, AGUA POTABLE, TELEFONO, INTERNET	

Municipio:	ATENCO	0 11	Número consecutivo (identificador en el mapa)	7	MAPA 9
		Clave Municipio			Número de Mapa
1.- DATOS GENERALES			2.- DATOS ESPECÍFICOS		
Fecha de la información:	23-ENERO-2021		Escolaridad:	PRIMARIA	
Localidad:	SAN SALVADOR ATENCO		Nombre:	NIÑOS HEROES	
Sublocalidad:	LA PASTORÍA COLONIA		Tipo:	PUBLICA	Nivel: BÁSICA
Categoría Administrativa:	DELEGACION		Clave del centro de trabajo (CCT):	15EPR4286T	
Dirección:	CALLE RIO JALAPANGO SN		Categoría:	ESCUELA	
		CP:56304	Turno:	MATUTINO	NO
			Horario:	08:00 A 13:00	0
			Aulas:	8	0
			Alumnos:	223	0
			Docentes:	8	0
			Personal diverso:	1	0
			Número de internos	0	
			Instalaciones con las que cuenta:	INSTALACIONES ELECTRICAS, SANITARIOS, DRENAJE, AGUA POTABLE, TELEFONO, INTERNET	

Municipio:	ATENCO	0 11	Número consecutivo (identificador en el mapa)	6	MAPA 9
		Clave Municipio			Número de Mapa
1.- DATOS GENERALES			2.- DATOS ESPECÍFICOS		
Fecha de la información:	23-ENERO-2021		Escolaridad:	BACHILLERATO GENERAL	
Localidad:	SAN SALVADOR ATENCO		Nombre:	ESCUELA PREPARATORIA OFICIAL No. 13	
Sublocalidad:	LA PASTORÍA COLONIA		Tipo:	PUBLICA	Nivel: MEDIA SUPERIOR
Categoría Administrativa:	DELEGACION		Clave del centro de trabajo (CCT):	15EBH0072H	
Dirección:	CALLE CARRETERA LOS REYES - LECHERIA		Categoría:	ESCUELA	
		CP:56300	Turno:	MATUTINO	VESPERTINO
			Horario:	07:00 A 14:00	14:00 A 20:10
			Aulas:	15	12
			Alumnos:	614	307
			Docentes:	40	20
			Personal diverso:	15	5
			Número de internos	0	
			Instalaciones con las que cuenta:	INSTALACIONES ELECTRICAS, SANITARIOS, DRENAJE, AGUA POTABLE, TELEFONO, INTERNET	

Municipio:	ATENCO	0 11	Número consecutivo (identificador en el mapa)	8	MAPA 8
		Clave Municipio			Número de Mapa
1.- DATOS GENERALES			2.- DATOS ESPECÍFICOS		
Fecha de la información:	23-ENERO-2021		Escolaridad:	PRIMARIA	
Localidad:	SAN SALVADOR ATENCO		Nombre:	CUAUHTEMOC	
Sublocalidad:	FRANCISCO I. MADERO COLONIA		Tipo:	PUBLICA	Nivel: BÁSICA
Categoría Administrativa:	DELEGACION		Clave del centro de trabajo (CCT):	15EPR1356D	
Dirección:	CALLE ENCINOS SN		Categoría:	ESCUELA	
		CP:56305	Turno:	MATUTINO	NO
			Horario:	08:00 a 14:30	0
			Aulas:	4	0
			Alumnos:	83	0
			Docentes:	3	0
			Personal diverso:	1	0
			Número de internos	0	
			Instalaciones con las que cuenta:	INSTALACIONES ELECTRICAS, SANITARIOS, DRENAJE, AGUA POTABLE, TELEFONO, INTERNET	

Municipio:	ATENCO	0 11	Número consecutivo (identificador en el mapa)	9	MAPA 8
		Clave Municipio			Número de Mapa
1.- DATOS GENERALES			2.- DATOS ESPECÍFICOS		
Fecha de la información:	23-ENERO-2021		Escolaridad:	PREESCOLAR	
Localidad:	SAN SALVADOR ATENCO		Nombre:	DAVID AUSUBEL	
Sublocalidad:	FRANCISCO I. MADERO COLONIA		Tipo:	PUBLICA	Nivel: BÁSICA
Categoría Administrativa:	DELEGACION		Clave del centro de trabajo (CCT):	15DJN2013Z	
Dirección:	CALLE AHUEHUETES		Categoría:	ESCUELA	
		CP:56300	Turno:	MATUTINO	NO
			Horario:	08:45 a 12:45	0
			Aulas:	4	0
			Alumnos:	34	0
			Docentes:	1	0
			Personal diverso:	1	0
			Número de internos	0	
			Instalaciones con las que cuenta:	INSTALACIONES ELECTRICAS, SANITARIOS, DRENAJE, AGUA POTABLE	

Municipio:	ATENCO	0 11	Número consecutivo (identificador en el mapa)	11	MAPA 8
		Clave Municipio			Número de Mapa
1.- DATOS GENERALES			2.- DATOS ESPECÍFICOS		
Fecha de la información:	24-ENERO-2021		Escolaridad:	SECUNDARIA	
Localidad:	SAN SALVADOR ATENCO		Nombre:	RAFAEL RAMIREZ	
Sublocalidad:	SAN SALVADOR ATENCO		Tipo:	PUBLICA	Nivel: TELESECUNDARIA
Categoría Administrativa:	CABECERA MUNICIPAL		Clave del centro de trabajo (CCT):	15DTV0002W	
Dirección:	AVENIDA NACIONAL		Categoría:	ESCUELA	
		CP:56300	Turno:	MATUTINO	NO
			Horario:	07:00 a 14:00	0
			Aulas:	6	0
			Alumnos:	150	0
			Docentes:	6	0
			Personal diverso:	1	0
			Número de internos	0	
			Instalaciones con las que cuenta:	INSTALACIONES ELECTRICAS, SANITARIOS, DRENAJE, AGUA POTABLE, TELEFONO, INTERNET	

Municipio:	ATENCO	0 11	Número consecutivo (identificador en el mapa)	10	MAPA 8
		Clave Municipio			Número de Mapa
1.- DATOS GENERALES			2.- DATOS ESPECÍFICOS		
Fecha de la información:	23-ENERO-2021		Escolaridad:	PREESCOLAR	
Localidad:	SAN SALVADOR ATENCO		Nombre:	JARDIN DE NIÑOS IGNACIO MANUEL ALTAMIRANO	
Sublocalidad:	SAN SALVADOR ATENCO		Tipo:	PRIVADO	Nivel: BÁSICA
Categoría Administrativa:	CABECERA MUNICIPAL		Clave del centro de trabajo (CCT):	15PJN6098C	
Dirección:	CALLE PALMA NUM. 130		Categoría:	ESCUELA	
		CP:56300	Turno:	MATUTINO	NO
			Horario:	09.00 A 13:00	0
			Aulas:	3	0
			Alumnos:	33	0
			Docentes:	3	0
			Personal diverso:	2	0
			Número de internos	0	
			Instalaciones con las que cuenta:	INSTALACIONES ELECTRICAS, SANITARIOS, DRENAJE, AGUA POTABLE, TELEFONO, INTERNET	

Municipio:	ATENCO	0 11	Número consecutivo (identificador en el mapa)	12	MAPA 8
		Clave Municipio			Número de Mapa
1.- DATOS GENERALES			2.- DATOS ESPECÍFICOS		
Fecha de la información:	24-ENERO-2021		Escolaridad:	SECUNDARIA	
Localidad:	SAN SALVADOR ATENCO		Nombre:	E.S.T.I.C. No. 0041 "TIERRA Y LIBERTAD"	
Sublocalidad:	SAN SALVADOR ATENCO		Tipo:	PUBLICA	Nivel: SECUNDARIA
Categoría Administrativa:	CABECERA MUNICIPAL		Clave del centro de trabajo (CCT):	15EST00530	
Dirección:	AVENIDA NACIONAL 2		Categoría:	ESCUELA	
		CP:56300	Turno:	MATUTINO	VESPERTINO
			Horario:	07:00 A 14:00	14:00 A 20:00
			Aulas:	15	8
			Alumnos:	614	138
			Docentes:	21	10
			Personal diverso:	2	2
			Número de internos	0	
			Instalaciones con las que cuenta:	INSTALACIONES ELECTRICAS, SANITARIOS, DRENAJE, AGUA POTABLE, TELEFONO, INTERNET	

Municipio: ATENCO	011 Clave Municipio	Número consecutivo (identificador en el mapa) 13	MAPA 8 Número de Mapa
1.- DATOS GENERALES		2.- DATOS ESPECÍFICOS	
Fecha de la información: 24-ENERO-2021	Localidad: SAN SALVADOR ATENCO	Escolaridad: PREESCOLAR Nombre: PROF. FELICIANO HERRERA	Tipo: PUBLICA Nivel: BÁSICA Clave del centro de trabajo (CCT): 15DJN0099I Categoría: ESCUELA
Sublocalidad: SAN SALVADOR ATENCO	Categoría Administrativa: CABECERA MUNICIPAL	Turno: MATUTINO NO 0	Horario: 08:45 A 12:45 0 0
Dirección: AVENIDA NACIONAL 165	CP:56300	Aulas: 11 0 0	Alumnos: 321 0 0
		Docentes: 11 0 0	Personal diverso: 1 0 0
		Número de internos 0	Instalaciones con las que cuenta: INSTALACIONES ELECTRICAS, SANITARIOS, DRENAJE, AGUA POTABLE, TELEFONO, INTERNET

Municipio: ATENCO	011 Clave Municipio	Número consecutivo (identificador en el mapa) 15	MAPA 8 Número de Mapa
1.- DATOS GENERALES		2.- DATOS ESPECÍFICOS	
Fecha de la información: 24-ENERO-2021	Localidad: SAN SALVADOR ATENCO	Escolaridad: PREESCOLAR Nombre: JARDIN DE NIÑOS FRANCISCO GABILONDO SOLER	Tipo: PRIVADO Nivel: BÁSICA Clave del centro de trabajo (CCT): 15PJN5745K Categoría: ESCUELA
Sublocalidad: SAN SALVADOR ATENCO	Categoría Administrativa: CABECERA MUNICIPAL	Turno: MATUTINO NO 0	Horario: 07:45 A 16:00 0 0
Dirección: CALLE INDEPENDENCIA 11	CP:56300	Aulas: 3 0 0	Alumnos: 24 0 0
		Docentes: 4 0 0	Personal diverso: 1 0 0
		Número de internos 0	Instalaciones con las que cuenta: INSTALACIONES ELECTRICAS, SANITARIOS, DRENAJE, AGUA POTABLE, TELEFONO, INTERNET

Municipio: ATENCO	011 Clave Municipio	Número consecutivo (identificador en el mapa) 14	MAPA 8 Número de Mapa
1.- DATOS GENERALES		2.- DATOS ESPECÍFICOS	
Fecha de la información: 24-ENERO-2021	Localidad: SAN SALVADOR ATENCO	Escolaridad: PRIMARIA Nombre: DR. NESTOR HERRERA	Tipo: PUBLICA Nivel: BÁSICA Clave del centro de trabajo (CCT): 15DPR0549M Categoría: ESCUELA
Sublocalidad: SAN SALVADOR ATENCO	Categoría Administrativa: CABECERA MUNICIPAL	Turno: MIXTO NO 0	Horario: 08:00 A 14:30 0 0
Dirección: AVENIDA NACIONAL 13	CP:56300	Aulas: 15 0 0	Alumnos: 569 0 0
		Docentes: 15 0 0	Personal diverso: 1 0 0
		Número de internos 0	Instalaciones con las que cuenta: INSTALACIONES ELECTRICAS, SANITARIOS, DRENAJE, AGUA POTABLE, TELEFONO, INTERNET

Municipio: ATENCO	011 Clave Municipio	Número consecutivo (identificador en el mapa) 16	MAPA 8 Número de Mapa
1.- DATOS GENERALES		2.- DATOS ESPECÍFICOS	
Fecha de la información: 24-ENERO-2021	Localidad: SAN SALVADOR ATENCO	Escolaridad: PRIMARIA Nombre: GRAL. VICENTE GUERRERO	Tipo: PUBLICA Nivel: BÁSICA Clave del centro de trabajo (CCT): 15EPR0103U Categoría: ESCUELA
Sublocalidad: SAN SALVADOR ATENCO	Categoría Administrativa: CABECERA MUNICIPAL	Turno: MATUTINO VESPERTINO 0	Horario: 08:00 A 13:00 13:30 A 18:00 0 0
Dirección: CALLE PARQUE NACIONAL	CP:56300	Aulas: 18 11 0	Alumnos: 600 316 0
		Docentes: 18 11 0	Personal diverso: 2 1 1
		Número de internos 0	Instalaciones con las que cuenta: INSTALACIONES ELECTRICAS, SANITARIOS, DRENAJE, AGUA POTABLE, TELEFONO, INTERNET

Municipio:	ATENCO	011	Número consecutivo (identificador en el mapa)	17	MAPA 9
		Clave Municipio			Número de Mapa
1.- DATOS GENERALES			2.- DATOS ESPECÍFICOS		
Fecha de la información: 24-ENERO-2021			Escolaridad: PREESCOLAR		
Localidad: SAN FRANCISCO ACUEXCOMAC.			Nombre: INSTITUTO KENGY		
Sublocalidad: SAN FRANCISCO ACUEXCOAC			Tipo: PRIVADO Nivel: BÁSICA		
Categoría Administrativa: DELEGACION			Clave del centro de trabajo (CCT): 15PJN0014Q		
Dirección: AVENIDA NACIONAL 13			Categoría: ESCUELA		
CP:56300			Turno: MATUTINO NO 0		
			Horario: 08:00 A 14:30 0 0		
			Aulas: 3 0 0		
			Alumnos: 17 0 0		
			Docentes: 2 0 0		
			Personal: 1 0 0		
			diverso: 0		
			Número de internos 0		
			Instalaciones con las que cuenta: INSTALACIONES ELECTRICAS, SANITARIOS, DRENAJE, AGUA POTABLE, TELEFONO, INTERNET		

Municipio:	ATENCO	011	Número consecutivo (identificador en el mapa)	19	MAPA 9
		Clave Municipio			Número de Mapa
1.- DATOS GENERALES			2.- DATOS ESPECÍFICOS		
Fecha de la información: 24-ENERO-2021			Escolaridad: SECUNDARIA		
Localidad: SAN FRANCISCO ACUEXCOMAC.			Nombre: ACUEXCOMAC.		
Sublocalidad: SAN FRANCISCO ACUEXCOAC			Tipo: PUBLICA Nivel: BÁSICA		
Categoría Administrativa: DELEGACION			Clave del centro de trabajo (CCT): 15DES0242P		
Dirección: CALLE 1ERO DE MAYO S/N			Categoría: ESCUELA		
CP:56300			Turno: MATUTINO NO 0		
			Horario: 07:00 A 13:00 0 0		
			Aulas: 17 0 0		
			Alumnos: 386 0 0		
			Docentes: 17 0 0		
			Personal: 3 0 0		
			diverso: 0		
			Número de internos 0		
			Instalaciones con las que cuenta: INSTALACIONES ELECTRICAS, SANITARIOS, DRENAJE, AGUA POTABLE, TELEFONO, INTERNET		

Municipio:	ATENCO	011	Número consecutivo (identificador en el mapa)	18	MAPA 9
		Clave Municipio			Número de Mapa
1.- DATOS GENERALES			2.- DATOS ESPECÍFICOS		
Fecha de la información: 24-ENERO-2021			Escolaridad: PRIMARIA		
Localidad: SAN FRANCISCO ACUEXCOMAC.			Nombre: BENITO JUAREZ		
Sublocalidad: SAN FRANCISCO ACUEXCOAC			Tipo: PUBLICA Nivel: BÁSICA		
Categoría Administrativa: DELEGACION			Clave del centro de trabajo (CCT): 15EPR1171Y		
Dirección: AVENIDA NACIONAL S/N			Categoría: ESCUELA		
CP:56300			Turno: MATUTINO NO 0		
			Horario: 08_00 A 13-.00 0 0		
			Aulas: 31 0 0		
			Alumnos: 920 0 0		
			Docentes: 24 0 0		
			Personal: 9 0 0		
			diverso: 0		
			Número de internos 0		
			Instalaciones con las que cuenta: INSTALACIONES ELECTRICAS, SANITARIOS, DRENAJE, AGUA POTABLE, TELEFONO, INTERNET		

Municipio:	ATENCO	011	Número consecutivo (identificador en el mapa)	20	MAPA 9
		Clave Municipio			Número de Mapa
1.- DATOS GENERALES			2.- DATOS ESPECÍFICOS		
Fecha de la información: 24-ENERO-2021			Escolaridad: PREESCOLAR		
Localidad: SAN FRANCISCO ACUEXCOMAC.			Nombre: FEDERICO FROEBEL		
Sublocalidad: SAN FRANCISCO ACUEXCOAC			Tipo: PUBLICA Nivel: BÁSICA		
Categoría Administrativa: DELEGACION			Clave del centro de trabajo (CCT): 15DJN0138U		
Dirección: AVENIDA NACIONAL S/N			Categoría: ESCUELA		
CP:56300			Turno: MATUTINO NO 0		
			Horario: 08:00 A 15:00 0 0		
			Aulas: 7 0 0		
			Alumnos: 210 0 0		
			Docentes: 7 0 0		
			Personal: 2 0 0		
			diverso: 0		
			Número de internos 0		
			Instalaciones con las que cuenta: INSTALACIONES ELECTRICAS, SANITARIOS, DRENAJE, AGUA POTABLE, TELEFONO, INTERNET		

Municipio: ATENCO	011 Clave Municipio	Número consecutivo (identificador en el mapa) 21	MAPA 9 Número de Mapa
1.- DATOS GENERALES		2.- DATOS ESPECÍFICOS	
Fecha de la información: 24-ENERO-2021	Localidad: SAN FRANCISCO ACUEXCOMAC.	Escolaridad: MEDIA SUPERIOR Nombre: CBT ATENCO	Tipo: PUBLICA Nivel: MEDIA SUPERIOR Clave del centro de trabajo (CCT): 15ECT0125Q Categoría: ESCUELA
Sublocalidad: SAN FRANCISCO ACUEXCOAC	Categoría Administrativa: DELEGACION	Turno: MATUTINO NO 0	Horario: 07:00 A 14:00 0 0
Dirección: AVENIDA DEL PROGRESO S/N	CP:56300	Aulas: 15 0 0	Alumnos: 389 0 0
		Docentes: 40 0 0	Personal: 3 0 0
		diverso: 0	Número de internos: 0
		Instalaciones con las que cuenta: INSTALACIONES ELECTRICAS, SANITARIOS, DRENAJE, AGUA POTABLE, TELEFONO, INTERNET	

Municipio: ATENCO	011 Clave Municipio	Número consecutivo (identificador en el mapa) 23	MAPA 9 Número de Mapa
1.- DATOS GENERALES		2.- DATOS ESPECÍFICOS	
Fecha de la información: 24-ENERO-2021	Localidad: SAN FRANCISCO ACUEXCOMAC.	Escolaridad: LACTANTE Y MATERNAL Nombre: ESTANCIA INFANTIL ACUESCOMAC	Tipo: PUBLICA Nivel: LACTANTE Y MATERNAL Clave del centro de trabajo (CCT): 15EDI0006F Categoría: LACTANTE Y MATERNAL
Sublocalidad: SAN FRANCISCO ACUEXCOAC	Categoría Administrativa: DELEGACION	Turno: MATUTINO NO 0	Horario: 07:30 A 15:30 0 0
Dirección: EMILIANO ZAPATA	CP:56300	Aulas: 3 0 0	Alumnos: 15 0 0
		Docentes: 3 0 0	Personal: 6 0 0
		diverso: 0	Número de internos: 0
		Instalaciones con las que cuenta: INSTALACIONES ELECTRICAS, SANITARIOS, DRENAJE, AGUA POTABLE, TELEFONO, INTERNET	

Municipio: ATENCO	011 Clave Municipio	Número consecutivo (identificador en el mapa) 22	MAPA 9 Número de Mapa
1.- DATOS GENERALES		2.- DATOS ESPECÍFICOS	
Fecha de la información: 24-ENERO-2021	Localidad: SAN FRANCISCO ACUEXCOMAC.	Escolaridad: ESPECIAL Nombre: CAM No. 83 "GABRIELA BRIMMER"	Tipo: PUBLICA Nivel: ESPECIAL Clave del centro de trabajo (CCT): 15EML0599B Categoría: ESCUELA
Sublocalidad: SAN FRANCISCO ACUEXCOAC	Categoría Administrativa: DELEGACION	Turno: MATUTINO NO 0	Horario: 08:00 A 13:00 0 0
Dirección: PRIVADA PIRULES	CP:56300	Aulas: 4 0 0	Alumnos: 36 0 0
		Docentes: 4 0 0	Personal: 1 0 0
		diverso: 0	Número de internos: 0
		Instalaciones con las que cuenta: INSTALACIONES ELECTRICAS, SANITARIOS, DRENAJE, AGUA POTABLE, TELEFONO, INTERNET	

Municipio: ATENCO	011 Clave Municipio	Número consecutivo (identificador en el mapa) 24	MAPA 5 Número de Mapa
1.- DATOS GENERALES		2.- DATOS ESPECÍFICOS	
Fecha de la información: 25-ENERO-2021	Localidad: SAN CRISTÓBAL NEXQUIPAYAC	Escolaridad: PRIMARIA Nombre: LAZARO CARDENAS	Tipo: PUBLICA Nivel: BÁSICA Clave del centro de trabajo (CCT): 15DPR06050 Categoría: ESCUELA
Sublocalidad: SAN CRISTÓBAL NEXQUIPAYAC	Categoría Administrativa: DELEGACION	Turno: MATUTINO NO 0	Horario: 08:00 A 13:00 0 0
Dirección: GENERAL LAZARO CARDENAS 22	CP:56315	Aulas: 12 0 0	Alumnos: 390 0 0
		Docentes: 12 0 0	Personal: 2 0 0
		diverso: 0	Número de internos: 0
		Instalaciones con las que cuenta: INSTALACIONES ELECTRICAS, SANITARIOS, DRENAJE, AGUA POTABLE, TELEFONO, INTERNET	

Municipio: ATENCO 0 11 Clave Municipio	Número consecutivo (identificador en el mapa) 25	MAPA 5 Número de Mapa
1.- DATOS GENERALES		
Fecha de la información: 25-ENERO-2021	2.- DATOS ESPECÍFICOS	
Localidad: SAN CRISTÓBAL NEXQUIPAYAC	Escolaridad: SECUNDARIA Nombre: OF No. 0104 "SALVADOR NOVO"	
Sublocalidad: SAN CRISTÓBAL NEXQUIPAYAC	Tipo: PUBLICA Nivel: BÁSICA Clave del centro de trabajo (CCT): 15ETV0170R Categoría: ESCUELA	
Categoría Administrativa: DELEGACION	Turno: MATUTINO NO 0	
Dirección: CALLE HIDALGO	Horario: 08:00 A 2:00 0 0	
	Aulas: 9 0 0	
	Alumnos: 178 0 0	
	Docentes: 9 0 0	
	Personal diverso: 1 0 0	
	Número de internos 0	
CP:56315	Instalaciones con las que cuenta: INSTALACIONES ELECTRICAS, SANITARIOS, DRENAJE, AGUA POTABLE, TELEFONO, INTERNET	

Municipio: ATENCO 0 11 Clave Municipio	Número consecutivo (identificador en el mapa) 27	MAPA 5 Número de Mapa
1.- DATOS GENERALES		
Fecha de la información: 25-ENERO-2021	2.- DATOS ESPECÍFICOS	
Localidad: SAN CRISTÓBAL NEXQUIPAYAC	Escolaridad: PREESCOLAR Nombre: JUAN RULFO	
Sublocalidad: SAN CRISTÓBAL NEXQUIPAYAC	Tipo: PUBLICA Nivel: BÁSICA Clave del centro de trabajo (CCT): 15EJN3521J Categoría: ESCUELA	
Categoría Administrativa: DELEGACION	Turno: MATUTINO NO 0	
Dirección: CALLE PURISIMA SUR SN	Horario: 09:00 A 12:15 0 0	
	Aulas: 5 0 0	
	Alumnos: 150 0 0	
	Docentes: 5 0 0	
	Personal diverso: 1 0 0	
	Número de internos 0	
CP:56315	Instalaciones con las que cuenta: INSTALACIONES ELECTRICAS, SANITARIOS, DRENAJE, AGUA POTABLE, TELEFONO, INTERNET	

Municipio: ATENCO 0 11 Clave Municipio	Número consecutivo (identificador en el mapa) 26	MAPA 5 Número de Mapa
1.- DATOS GENERALES		
Fecha de la información: 25-ENERO-2021	2.- DATOS ESPECÍFICOS	
Localidad: SAN CRISTÓBAL NEXQUIPAYAC	Escolaridad: BACHILLERATO GENERAL Nombre: TELEBACHILLERATO COMUNITARIO No. 58	
Sublocalidad: SAN CRISTÓBAL NEXQUIPAYAC	Tipo: PUBLICA Nivel: MEDIA SUPERIOR Clave del centro de trabajo (CCT): 15ETK0058R Categoría: ESCUELA	
Categoría Administrativa: DELEGACION	Turno: NO VESPERTINO 0	
Dirección: CALLE HIDALGO	Horario: 0 0 0	
	Aulas: 0 3 0	
	Alumnos: 0 36 0	
	Docentes: 0 3 0	
	Personal diverso: 0 0 0	
	Número de internos 0	
CP:56315	Instalaciones con las que cuenta: INSTALACIONES ELECTRICAS, SANITARIOS, DRENAJE, AGUA POTABLE, TELEFONO, INTERNET	

Municipio: ATENCO 0 11 Clave Municipio	Número consecutivo (identificador en el mapa) 28	MAPA 5 Número de Mapa
1.- DATOS GENERALES		
Fecha de la información: 25-ENERO-2021	2.- DATOS ESPECÍFICOS	
Localidad: SAN CRISTÓBAL NEXQUIPAYAC	Escolaridad: PREESCOLAR Nombre: AMADO NERVO	
Sublocalidad: SAN CRISTÓBAL NEXQUIPAYAC	Tipo: PUBLICA Nivel: BÁSICA Clave del centro de trabajo (CCT): 15DJN0131A Categoría: ESCUELA	
Categoría Administrativa: DELEGACION	Turno: MATUTINO NO 0	
Dirección: CALZADA DE LOS GALLOS	Horario: 08:15 A 12:15 0 0	
	Aulas: 10 0 0	
	Alumnos: 132 0 0	
	Docentes: 5 0 0	
	Personal diverso: 1 0 0	
	Número de internos 0	
CP:56315	Instalaciones con las que cuenta: INSTALACIONES ELECTRICAS, SANITARIOS, DRENAJE, AGUA POTABLE, TELEFONO, INTERNET	

Municipio:	ATENCO	0 11	Número consecutivo (identificador en el mapa)	29	MAPA 5
		Clave Municipio			Número de Mapa
1.- DATOS GENERALES			2.- DATOS ESPECÍFICOS		
Fecha de la información: 25-ENERO-2021			Escolaridad: PREESCOLAR		
Localidad: SAN CRISTÓBAL NEXQUIPAYAC			Nombre: BRITANIA		
Sublocalidad: SAN CRISTÓBAL NEXQUIPAYAC			Tipo: PUBLICA Nivel: BÁSICA		
Categoría Administrativa: DELEGACION			Clave del centro de trabajo (CCT): 15PJN2371S		
Dirección: CALZADA DE LOS GALLOS			Categoria: ESCUELA		
CP:56315			Turno: MATUTINO NO 0		
			Horario: 08:00 A 14:00 0 0		
			Aulas: 9 0 0		
			Alumnos: 34 0 0		
			Docentes: 5 0 0		
			Personal: 0 0 0		
			diverso: 0		
			Número de internos 0		
			Instalaciones con las que cuenta: INSTALACIONES ELECTRICAS, SANITARIOS, DRENAJE, AGUA POTABLE, TELEFONO, INTERNET		

Municipio:	ATENCO	0 11	Número consecutivo (identificador en el mapa)	31	MAPA 5
		Clave Municipio			Número de Mapa
1.- DATOS GENERALES			2.- DATOS ESPECÍFICOS		
Fecha de la información: 25-ENERO-2021			Escolaridad: BACHILLERATO GENERAL		
Localidad: SAN CRISTÓBAL NEXQUIPAYAC			Nombre: ESCUELA PREPARATORIA OFICIAL No. 142		
Sublocalidad: NEXQUIPAYAC EJIDO DE			Tipo: PUBLICA Nivel: MEDIA SUPERIOR		
Categoría Administrativa: EJIDO			Clave del centro de trabajo (CCT): 15EBH0269S		
Dirección: CALZADA DE LOS GALLOS			Categoria: ESCUELA		
CP:56315			Turno: MATUTINO NO 0		
			Horario: 07:00 A 14:00 0 0		
			Aulas: 20 0 0		
			Alumnos: 586 0 0		
			Docentes: 31 0 0		
			Personal: 10 0 0		
			diverso: 0		
			Número de internos 0		
			Instalaciones con las que cuenta: INSTALACIONES ELECTRICAS, SANITARIOS, DRENAJE, AGUA POTABLE, TELEFONO, INTERNET		

Municipio:	ATENCO	0 11	Número consecutivo (identificador en el mapa)	30	MAPA 5
		Clave Municipio			Número de Mapa
1.- DATOS GENERALES			2.- DATOS ESPECÍFICOS		
Fecha de la información: 25-ENERO-2021			Escolaridad: SECUNDARIA		
Localidad: SAN CRISTÓBAL NEXQUIPAYAC			Nombre: OFICAL No. 0590 "FRANCISCO VILLA"		
Sublocalidad: SAN CRISTÓBAL NEXQUIPAYAC			Tipo: PUBLICA Nivel: BÁSICA		
Categoría Administrativa: DELEGACION			Clave del centro de trabajo (CCT): 15EES0902G		
Dirección: CALZADA DE LOS GALLOS S/N			Categoria: ESCUELA		
CP:56315			Turno: MATUTINO NO 0		
			Horario: 07:00 A 13:30 0 0		
			Aulas: 10 0 0		
			Alumnos: 258 0 0		
			Docentes: 9 0 0		
			Personal: 4 0 0		
			diverso: 0		
			Número de internos 0		
			Instalaciones con las que cuenta: INSTALACIONES ELECTRICAS, SANITARIOS, DRENAJE, AGUA POTABLE, TELEFONO, INTERNET		

Municipio:	ATENCO	0 11	Número consecutivo (identificador en el mapa)	32	MAPA 4
		Clave Municipio			Número de Mapa
1.- DATOS GENERALES			2.- DATOS ESPECÍFICOS		
Fecha de la información: 25-ENERO-2021			Escolaridad: SUPERIOR		
Localidad: SANTA ISABEL IXTAPAN			Nombre: UNIVERSIDAD MEXIQUENSE BICENTENARIO, UNIDAD DE ESTUDIOS SUPERIORES ATENCO		
Sublocalidad: SANTA ISABEL IXTAPAN			Tipo: PUBLICA Nivel: SUPERIOR		
Categoría Administrativa: DELEGACION			Clave del centro de trabajo (CCT): 15ESU0006C		
Dirección: AVENIDA INDEPENDENCIA SN			Categoria: ESCUELA		
CP:56300			Turno: DISCONTINUO NO 0		
			Horario: 7:00 A 20:00 0 0		
			Aulas: 14 0 0		
			Alumnos: 453 0 0		
			Docentes: 34 0 0		
			Personal: 6 0 0		
			diverso: 0		
			Número de internos 0		
			Instalaciones con las que cuenta: INSTALACIONES ELECTRICAS, SANITARIOS, DRENAJE, AGUA POTABLE, TELEFONO, INTERNET		

Municipio: ATENCO 0 11 Clave Municipio	Número consecutivo (identificador en el mapa) 33	MAPA 4 Número de Mapa
1.- DATOS GENERALES		
Fecha de la información: 25-ENERO-2021	2.- DATOS ESPECÍFICOS	
Localidad: SANTA ISABEL IXTAPAN	Escolaridad: PREESCOLAR Nombre: AGUSTIN DE ITURBIDE	
Sublocalidad: SANTA ISABEL IXTAPAN	Tipo: PUBLICA Nivel: BÁSICA Clave del centro de trabajo (CCT): 15DJN0962M Categoría: ESCUELA	
Categoría Administrativa: DELEGACION	Turno: MATUTINO NO 0	
Dirección: CALLE DE LA HACIENDA	Horario: 08:00 A 12:15 0 0	
CP:56314	Aulas: 5 0 0	
	Alumnos: 159 0 0	
	Docentes: 6 0 0	
	Personal diverso: 2 0 0	
	Número de internos 0	
	Instalaciones con las que cuenta: INSTALACIONES ELECTRICAS, SANITARIOS, DRENAJE, AGUA POTABLE, TELEFONO, INTERNET	

Municipio: ATENCO 0 11 Clave Municipio	Número consecutivo (identificador en el mapa) 35	MAPA 4 Número de Mapa
1.- DATOS GENERALES		
Fecha de la información: 27-ENERO-2021	2.- DATOS ESPECÍFICOS	
Localidad: SANTA ISABEL IXTAPAN	Escolaridad: PRIMARIA Nombre: M. RAFAEL RAMIREZ	
Sublocalidad: COL. NEZAHUALCOYOTL	Tipo: PUBLICA Nivel: BÁSICA Clave del centro de trabajo (CCT): 15DPR0604P Categoría: ESCUELA	
Categoría Administrativa: DELEGACION	Turno: MATUTINO NO 0	
Dirección: CALLE TERRACERIA DE CAMINO A TEPETZINGO A SANTA ISABEL IXTAPAN, KM. 1.5, MARGEN DERECHO	Horario: 08:00 A 12:30 0 0	
CP:56314	Aulas: 6 0 0	
	Alumnos: 210 0 0	
	Docentes: 6 0 0	
	Personal diverso: 1 0 0	
	Número de internos 0	
	Instalaciones con las que cuenta: INSTALACIONES ELECTRICAS, SANITARIOS, DRENAJE, AGUA POTABLE, TELEFONO, INTERNET	

Municipio: ATENCO 0 11 Clave Municipio	Número consecutivo (identificador en el mapa) 34	MAPA 4 Número de Mapa
1.- DATOS GENERALES		
Fecha de la información: 27-ENERO-2021	2.- DATOS ESPECÍFICOS	
Localidad: SANTA ISABEL IXTAPAN	Escolaridad: PRIMARIA Nombre: RICARDO FLORES MAGON	
Sublocalidad: SANTA ISABEL IXTAPAN	Tipo: PUBLICA Nivel: BÁSICA Clave del centro de trabajo (CCT): 15DPR2149D Categoría: ESCUELA	
Categoría Administrativa: DELEGACION	Turno: MATUTINO NO 0	
Dirección: CALLE INDEPENDENCIA 10	Horario: 08:00 A 12:30 0 0	
CP:56314	Aulas: 6 0 0	
	Alumnos: 232 0 0	
	Docentes: 6 0 0	
	Personal diverso: 2 0 0	
	Número de internos 0	
	Instalaciones con las que cuenta: INSTALACIONES ELECTRICAS, SANITARIOS, DRENAJE, AGUA POTABLE, TELEFONO, INTERNET	

Municipio: ATENCO 0 11 Clave Municipio	Número consecutivo (identificador en el mapa) 36	MAPA 4 Número de Mapa
1.- DATOS GENERALES		
Fecha de la información: 27-ENERO-2021	2.- DATOS ESPECÍFICOS	
Localidad: SANTA ISABEL IXTAPAN	Escolaridad: PRIMARIA Nombre: JUSTO SIERRA	
Sublocalidad: COL. NEZAHUALCOYOTL	Tipo: PUBLICA Nivel: BÁSICA Clave del centro de trabajo (CCT): 15DPR1319A Categoría: ESCUELA	
Categoría Administrativa: DELEGACION	Turno: NO VESPERTINO 0	
Dirección: CALLE TERRACERIA DE CAMINO A TEPETZINGO A SANTA ISABEL IXTAPAN, KM. 1.5, MARGEN DERECHO	Horario: 0 13:30 A 18:00 0	
CP:56314	Aulas: 0 7 0	
	Alumnos: 0 190 0	
	Docentes: 0 7 0	
	Personal diverso: 0 1 1	
	Número de internos 0	
	Instalaciones con las que cuenta: INSTALACIONES ELECTRICAS, SANITARIOS, DRENAJE, AGUA POTABLE, TELEFONO, INTERNET	

Municipio: ATENCO 0 11 Clave Municipio	Número consecutivo (identificador en el mapa) 37	MAPA 4 Número de Mapa
1.- DATOS GENERALES		
Fecha de la información: 27-ENERO-2021	2.- DATOS ESPECÍFICOS	
Localidad: SANTA ISABEL IXTAPAN	Escolaridad: MEDIA SUPERIOR Nombre: ESCUELA PREPARATORIA OFICIAL No. 270	
Sublocalidad: COL. NEZAHUALCOYOTL	Tipo: PÚBLICA Nivel: MEDIA SUPERIOR Clave del centro de trabajo (CCT): 15EBH0465U Categoría: ESCUELA	
Categoría Administrativa: DELEGACION	Turno: MATUTINO NO 0	Horario: 07:00 A 14:00 0 0
Dirección: CAMINO A TEPETZINGO	Aulas: 12 0 0	Alumnos: 400 0 0
CP:56300	Docentes: 38 0 0	Personal diverso: 5 0 0
	Número de internos 0	Instalaciones con las que cuenta: INSTALACIONES ELECTRICAS, SANITARIOS, DRENAJE, AGUA POTABLE, TELEFONO, INTERNET

Municipio: ATENCO 0 11 Clave Municipio	Número consecutivo (identificador en el mapa) 39	MAPA 4 Número de Mapa
1.- DATOS GENERALES		
Fecha de la información: 27-ENERO-2021	2.- DATOS ESPECÍFICOS	
Localidad: SANTA ISABEL IXTAPAN	Escolaridad: SECUNDARIA Nombre: OFIC NO 0332 "JOSE MARIA PINO SUAREZ"	
Sublocalidad: NUEVA SANTA ROSA COLONIA	Tipo: PÚBLICA Nivel: BÁSICA Clave del centro de trabajo (CCT): 15EES0518L Categoría: ESCUELA	
Categoría Administrativa: DELEGACION	Turno: MATUTINO NO 0	Horario: 07:00 A 13:10 0 0
Dirección: AVENIDA HIDALGO S/N	Aulas: 9 0 0	Alumnos: 420 0 0
CP:56300	Docentes: 21 0 0	Personal diverso: 3 0 0
	Número de internos 0	Instalaciones con las que cuenta: INSTALACIONES ELECTRICAS, SANITARIOS, DRENAJE, AGUA POTABLE, TELEFONO, INTERNET

Municipio: ATENCO 0 11 Clave Municipio	Número consecutivo (identificador en el mapa) 38	MAPA 4 Número de Mapa
1.- DATOS GENERALES		
Fecha de la información: 27-ENERO-2021	2.- DATOS ESPECÍFICOS	
Localidad: SANTA ISABEL IXTAPAN	Escolaridad: SECUNDARIA Nombre: "OFIC No.1060 "NUEVA CREACION"	
Sublocalidad: SANTA ISABEL IXTAPAN	Tipo: PÚBLICA Nivel: BÁSICA Clave del centro de trabajo (CCT): 15EES1590B Categoría: ESCUELA	
Categoría Administrativa: DELEGACION	Turno: MATUTINO NO 0	Horario: 07:00 A 13:10 0 0
Dirección: CDA AHUEHUETES SN	Aulas: 3 0 0	Alumnos: 135 0 0
CP:56300	Docentes: 6 0 0	Personal diverso: 1 0 0
	Número de internos 0	Instalaciones con las que cuenta: INSTALACIONES ELECTRICAS, SANITARIOS, DRENAJE, AGUA POTABLE, TELEFONO, INTERNET

Municipio: ATENCO 0 11 Clave Municipio	Número consecutivo (identificador en el mapa) 40	MAPA 2 Número de Mapa
1.- DATOS GENERALES		
Fecha de la información: 27-ENERO-2021	2.- DATOS ESPECÍFICOS	
Localidad: SANTA ISABEL IXTAPAN	Escolaridad: PRIMARIA Nombre: CENTRO PEDAGOGICO CRISTOBAL COLON	
Sublocalidad: NUEVA SANTA ROSA COLONIA	Tipo: PRIVADA Nivel: BÁSICA Clave del centro de trabajo (CCT): 15PPR3221I Categoría: ESCUELA	
Categoría Administrativa: DELEGACION	Turno: MATUTINO NO 0	Horario: 08:00 A 14:00 0 0
Dirección: AVENIDA ROSA DE SANTA ISABEL LOTE 6 MANZANA 29	Aulas: 7 0 0	Alumnos: 58 0 0
CP:56310	Docentes: 12 0 0	Personal diverso: 2 0 0
	Número de internos 0	Instalaciones con las que cuenta: INSTALACIONES ELECTRICAS, SANITARIOS, DRENAJE, AGUA POTABLE, TELEFONO, INTERNET

Municipio: ATENCO	011 Clave Municipio	Número consecutivo (identificador en el mapa) 41	MAPA 4 Número de Mapa
1.- DATOS GENERALES		2.- DATOS ESPECÍFICOS	
Fecha de la información: 27-ENERO-2021	Escolaridad: PREESCOLAR	Nombre: ROSARIO CASTELLANOS	
Localidad: SANTA ISABEL IXTAPAN	Tipo: PÚBLICA	Nivel: BÁSICA	
Sublocalidad: NUEVA SANTA ROSA COLONIA	Clave del centro de trabajo (CCT): 15EJN3545T		
Categoría Administrativa: DELEGACION	Categoria: ESCUELA		
Dirección: CALLE LA SALINAS	Turno: MATUTINO	NO	0
	Horario: 08:45 A 13:45	0	0
	Aulas: 2	0	0
	Alumnos: 31	0	0
	Docentes: 1	0	0
	Personal diverso: 0	0	0
CP:56315	Número de internos: 0	Instalaciones con las que cuenta: INSTALACIONES ELECTRICAS, SANITARIOS, DRENAJE, AGUA POTABLE, TELEFONO, INTERNET	

Municipio: ATENCO	011 Clave Municipio	Número consecutivo (identificador en el mapa) 43	MAPA 4 Número de Mapa
1.- DATOS GENERALES		2.- DATOS ESPECÍFICOS	
Fecha de la información: 27-ENERO-2021	Escolaridad: PREESCOLAR	Nombre: ENRIQUE C. REBSAMEN	
Localidad: SANTA ISABEL IXTAPAN	Tipo: PÚBLICA	Nivel: BÁSICA	
Sublocalidad: NUEVA SANTA ROSA COLONIA	Clave del centro de trabajo (CCT): 15EJN3139M		
Categoría Administrativa: DELEGACION	Categoria: ESCUELA		
Dirección: CALLE DALIA SN	Turno: MATUTINO	NO	0
	Horario: 08:45 A 13:00	0	0
	Aulas: 9	0	0
	Alumnos: 201	0	0
	Docentes: 9	0	0
	Personal diverso: 2	0	0
CP:56310	Número de internos: 0	Instalaciones con las que cuenta: INSTALACIONES ELECTRICAS, SANITARIOS, DRENAJE, AGUA POTABLE, TELEFONO, INTERNET	

Municipio: ATENCO	011 Clave Municipio	Número consecutivo (identificador en el mapa) 42	MAPA 4 Número de Mapa
1.- DATOS GENERALES		2.- DATOS ESPECÍFICOS	
Fecha de la información: 27-ENERO-2021	Escolaridad: PREESCOLAR	Nombre: CENTRO EDUCATIVO ANTON MAKARENKO	
Localidad: SANTA ISABEL IXTAPAN	Tipo: PRIVADA	Nivel: BÁSICA	
Sublocalidad: NUEVA SANTA ROSA COLONIA	Clave del centro de trabajo (CCT): 15PJN3122S		
Categoría Administrativa: DELEGACION	Categoria: ESCUELA		
Dirección: CALLE AGAPANDO	Turno: MATUTINO	NO	0
	Horario: 08:30 A 13:30	0	0
	Aulas: 6	0	0
	Alumnos: 53	0	0
	Docentes: 3	0	0
	Personal diverso: 1	0	0
CP:56300	Número de internos: 0	Instalaciones con las que cuenta: INSTALACIONES ELECTRICAS, SANITARIOS, DRENAJE, AGUA POTABLE, TELEFONO, INTERNET	

Municipio: ATENCO	011 Clave Municipio	Número consecutivo (identificador en el mapa) 44	MAPA 4 Número de Mapa
1.- DATOS GENERALES		2.- DATOS ESPECÍFICOS	
Fecha de la información: 27-ENERO-2021	Escolaridad: PRIMARIA	Nombre: FRANCISCO JAVIER MINA	
Localidad: SANTA ISABEL IXTAPAN	Tipo: PÚBLICA	Nivel: BÁSICA	
Sublocalidad: NUEVA SANTA ROSA COLONIA	Clave del centro de trabajo (CCT): 15EPR4089S		
Categoría Administrativa: DELEGACION	Categoria: ESCUELA		
Dirección: CALLE HIDALGO	Turno: MATUTINO	VESPERTINO	0
	Horario: 07:45 A 13:15	13:30 A 18:00	0
	Aulas: 12	12	0
	Alumnos: 444	507	0
	Docentes: 12	12	0
	Personal diverso: 2	2	2
CP:56310	Número de internos: 0	Instalaciones con las que cuenta: INSTALACIONES ELECTRICAS, SANITARIOS, DRENAJE, AGUA POTABLE, TELEFONO, INTERNET	

Municipio: ATENCO 0 11 Clave Municipio	Número consecutivo (identificador en el mapa) 45	MAPA 4 Número de Mapa
1.- DATOS GENERALES		2.- DATOS ESPECÍFICOS
Fecha de la información: 28-ENERO-2021	Escolaridad: PREESCOLAR Nombre: JOSE MARTI	
Localidad: SANTA ISABEL IXTAPAN	Tipo: PÚBLICA Nivel: BÁSICA Clave del centro de trabajo (CCT): 15EJN3955W Categoría: ESCUELA	
Sublocalidad: NUEVA SANTA ROSA COLONIA		
Categoría Administrativa: DELEGACION	Turno: MATUTINO NO 0	
Dirección: CALLE SEMINARIO SN	Horario: 09:00 A 13:00 0 0	
	Aulas: 5 0 0	
	Alumnos: 155 0 0	
	Docentes: 5 0 0	
	Personal diverso: 1 0 0	
	Número de internos 0	
CP:56310	Instalaciones con las que cuenta: INSTALACIONES ELECTRICAS, SANITARIOS, DRENAJE, AGUA POTABLE, TELEFONO, INTERNET	

Municipio: ATENCO 0 11 Clave Municipio	Número consecutivo (identificador en el mapa) 47	MAPA 3 Número de Mapa
1.- DATOS GENERALES		2.- DATOS ESPECÍFICOS
Fecha de la información: 28-ENERO-2021	Escolaridad: PRIMARIA Nombre: GREGORIO TORRES QUINTERO	
Localidad: SAN SALVADOR ATENCO	Tipo: PÚBLICA Nivel: BÁSICA Clave del centro de trabajo (CCT): 15EPR4664D Categoría: ESCUELA	
Sublocalidad: EL SALADO		
Categoría Administrativa: DELEGACION	Turno: MATUTINO NO 0	
Dirección: CALLE JOSE ALFREDO JIMENEZ SN	Horario: 0 0 0	
	Aulas: 6 0 0	
	Alumnos: 195 0 0	
	Docentes: 6 0 0	
	Personal diverso: 1 0 0	
	Número de internos 0	
CP:56310	Instalaciones con las que cuenta: INSTALACIONES ELECTRICAS, SANITARIOS, DRENAJE, AGUA POTABLE, TELEFONO, INTERNET	

Municipio: ATENCO 0 11 Clave Municipio	Número consecutivo (identificador en el mapa) 46	MAPA 4 Número de Mapa
1.- DATOS GENERALES		2.- DATOS ESPECÍFICOS
Fecha de la información: 28-ENERO-2021	Escolaridad: PREESCOLAR Nombre: GABRIELA MISTRAL	
Localidad: SAN SALVADOR ATENCO	Tipo: PÚBLICA Nivel: BÁSICA Clave del centro de trabajo (CCT): 15EJN4006C Categoría: ESCUELA	
Sublocalidad: EL SALADO		
Categoría Administrativa: DELEGACION	Turno: MATUTINO NO 0	
Dirección: CALLE BICENTENARIO	Horario: 0 0 0	
	Aulas: 3 0 0	
	Alumnos: 38 0 0	
	Docentes: 1 0 0	
	Personal diverso: 1 0 0	
	Número de internos 0	
CP:56310	Instalaciones con las que cuenta: INSTALACIONES ELECTRICAS, SANITARIOS, DRENAJE, AGUA POTABLE, TELEFONO, INTERNET	

Municipio: ATENCO 0 11 Clave Municipio	Número consecutivo (identificador en el mapa) 48	MAPA 4 Número de Mapa
1.- DATOS GENERALES		2.- DATOS ESPECÍFICOS
Fecha de la información: 28-ENERO-2021	Escolaridad: SECUNDARIA Nombre: OFIC NO 0939 "MARIANO RIVA PALACIO"	
Localidad: SAN SALVADOR ATENCO	Tipo: BÁSICA Nivel: BÁSICA Clave del centro de trabajo (CCT): 15EES1387Q Categoría: ESCUELA	
Sublocalidad: GRANJAS EL ARENAL		
Categoría Administrativa: DELEGACION	Turno: MATUTINO NO 0	
Dirección: CALLE COL. NUEVA SANTA ROSA	Horario: 06:50 A 13:10 0 0	
	Aulas: 12 0 0	
	Alumnos: 326 0 0	
	Docentes: 13 0 0	
	Personal diverso: 7 0 0	
	Número de internos 0	
CP:56310	Instalaciones con las que cuenta: INSTALACIONES ELECTRICAS, SANITARIOS, DRENAJE, AGUA POTABLE, TELEFONO, INTERNET	

Municipio: ATENCO	011 Clave Municipio	Número consecutivo (identificador en el mapa) 49	MAPA 4 Número de Mapa
1.- DATOS GENERALES		2.- DATOS ESPECÍFICOS	
Fecha de la información: 28-ENERO-2021	Localidad: SAN SALVADOR ATENCO	Escolaridad: PRIMARIA Nombre: GRAL. NICOLAS ROMERO	Tipo: BÁSICA Nivel: BÁSICA
Sublocalidad: GRANJAS EL ARENAL	Categoría Administrativa: DELEGACION	Clave del centro de trabajo (CCT): 15EPR4610Z	Categoría: ESCUELA
Dirección: CALLE DALIA SN	CP:56310	Turno: MATUTINO VESPERTINO	0 0
		Horario: 08:00 A 13:00 13:30 A 18:00	0 0
		Aulas: 12 12	0 0
		Alumnos: 471 214	0 0
		Docentes: 12 6	0 0
		Personal diverso: 7 1	1 1
		Número de internos: 0	
		Instalaciones con las que cuenta: INSTALACIONES ELECTRICAS, SANITARIOS, DRENAJE, AGUA POTABLE, TELEFONO	

Municipio: ATENCO	011 Clave Municipio	Número consecutivo (identificador en el mapa) 50	MAPA 10 Número de Mapa
1.- DATOS GENERALES		2.- DATOS ESPECÍFICOS	
Fecha de la información: 28-ENERO-2021	Localidad: SAN SALVADOR ATENCO	Escolaridad: PREESCOLAR Nombre: JARDIN DE NIÑOS ANTONIO CASO	Tipo: BÁSICA Nivel: BÁSICA
Sublocalidad: VICENTE RIVAPALACIO	Categoría Administrativa: EJIDO	Clave del centro de trabajo (CCT): 15DJN0270B	Categoría: ESCUELA
Dirección: CALLE DE REFORMA Y BENITO JUAREZ	CP:56100	Turno: MATUTINO NO	0 0
		Horario: 0 0	0 0
		Aulas: 6 0	0 0
		Alumnos: 194 0	0 0
		Docentes: 7 0	0 0
		Personal diverso: 2 0	0 0
		Número de internos: 0	
		Instalaciones con las que cuenta: INSTALACIONES ELECTRICAS, SANITARIOS, DRENAJE, AGUA POTABLE, TELEFONO	



MERCADOS, TIANGUIS Y CENTRALES DE ABASTO

FACTORES
SOCIO-ORGANIZATIVOS

MERCADOS, TIANGUIS Y CENTRALES DE ABASTO (3 Registros)

Municipio: ATENCO 081 CLAVE MUNICIPIO	Número consecutivo (identificador en el mapa) 1	MAPA 2 Número de Mapa
1.- DATOS GENERALES		2.- DATOS ESPECÍFICOS
Fecha de la información: 12-MARZO-2021	Tipo: MERCADO CUBIERTO	
Localidad: SAN SALVADOR ATENCO	Nombre: GRANJAS EL ARENAL	
Sublocalidad: GRANJAS EL ARENAL	Área: 2100mts ²	
Categoría Administrativa: DELEGACION	Número de Establecimientos: 104	
Dirección: ESQUINA CALLE MELCHOR OCAMPO Y NICOLÁS BRAVO CP:56300	Horario: 08:00 A 17:00 HRS.	
	Días Laborables: TODOS LOS DIAS	
	Venta Principal de: DIVERSOS	
	Descripción del Lugar: CUENTA CON 104 LOCALES, VENTA DE COMIDA, TELEFONIA, ROPA, ELECTONICA, ETC.	

Municipio: ATENCO 081 CLAVE MUNICIPIO	Número consecutivo (identificador en el mapa) 3	MAPA 5 Número de Mapa
1.- DATOS GENERALES		2.- DATOS ESPECÍFICOS
Fecha de la información: 12-MARZO-2021	Tipo: TIANGUIS	
Localidad: SAN CRISTOBAL NEXQUIPAC	Nombre: TIANGUIS SAN CRISTOBAL NEXQUIPAYAC	
Sublocalidad: SAN CRISTOBAL NEXQUIPAYAC	Área: 5000mts ²	
Categoría Administrativa: DELEGACION	Número de Establecimientos: 47	
Dirección: PLAZA DE CARNAVAL CALLE NIÑOS HÉROES Y FRANCISCO SARABIA CP:56300	Horario: 07:00 A 17:00 HRS.	
	Días Laborables: JUEVES	
	Venta Principal de: DIVERSOS	
	Descripción del Lugar: CUENTA CON 47 PUESTOS SEMIFIJOS, VENTA DE ROPA, COMIDA, PAPELERIA, TELEFONIA, ARTICULOS PARA EL HOGAR, ETC.	

Municipio: ATENCO 081 CLAVE MUNICIPIO	Número consecutivo (identificador en el mapa) 2	MAPA 2 Número de Mapa
1.- DATOS GENERALES		2.- DATOS ESPECÍFICOS
Fecha de la información: 12-MARZO-2021	Tipo: TIANGUIS	
Localidad: SANTA ISABEL IXTAPAN	Nombre: TIANGUIS SANTA ROSA SUR	
Sublocalidad: NUEVA SANTA ROSA COLONIA	Área: 1000mts ²	
Categoría Administrativa: DELEGACION	Número de Establecimientos: 30	
Dirección: ESQUINA CALLE ROSA DE SANTA ISABEL Y CALLE TULIPANES CP:56300	Horario: 07:30 A 18:00 HRS.	
	Días Laborables: JUEVES Y DOMINGO	
	Venta Principal de: DIVERSOS	
	Descripción del Lugar: CUENTA CON 30 PUESTOS SEMIFIJOS, VENTA DE COMIDA, ROPA, ACCESORIOS PARA CELULAR, ARTICULOS DE COCINA	



TEMPLOS

**FACTORES
SOCIO-ORGANIZATIVOS**

TEMPLOS (11 Registros)

Municipio: ATENCO 011 Clave Municipio	Número consecutivo (identificador en el mapa) 1	MAPA 9 Número de Mapa
1.- DATOS GENERALES		2.- DATOS ESPECÍFICOS
Fecha de la información: 14-ENERO-2021 Localidad: SAN SALVADOR ATENCO Sublocalidad: SIN SUBLOCALIDAD Categoría Administrativa: 0 Dirección: CALLE 27 DE SEPTIEMBRE S/N CP: 56300	Nombre del templo: PARROQUIA DEL DIVINO SALVADOR Religión: CATOLICA Capacidad: 700 PERSONAS	

Municipio: ATENCO 011 Clave Municipio	Número consecutivo (identificador en el mapa) 4	MAPA 10 Número de Mapa
1.- DATOS GENERALES		2.- DATOS ESPECÍFICOS
Fecha de la información: 14-ENERO-2021 Localidad: SAN FRANCISCO ACUEXCOMAC Sublocalidad: SIN SUBLOCALIDAD Categoría Administrativa: 0 Dirección: AV. NACIONAL SUR, ESQ. CALLE PROGRESO CP: 56300	Nombre del templo: PARROQUIA SAN FRANCISCO DE ASIS Religión: CATOLICA Capacidad: 500 PERSONAS	

Municipio: ATENCO 011 Clave Municipio	Número consecutivo (identificador en el mapa) 2	MAPA 9 Número de Mapa
1.- DATOS GENERALES		2.- DATOS ESPECÍFICOS
Fecha de la información: 14-ENERO-2021 Localidad: SAN SALVADOR ATENCO Sublocalidad: SIN SUBLOCALIDAD Categoría Administrativa: 0 Dirección: CALLE 27 DE SEPTIEMBRE S/N CP: 56300	Nombre del templo: CAPILLA DEL SEÑOR DE ESQUIPULAS Religión: CATOLICA Capacidad: 50 PERSONAS	

Municipio: ATENCO 011 Clave Municipio	Número consecutivo (identificador en el mapa) 5	MAPA 10 Número de Mapa
1.- DATOS GENERALES		2.- DATOS ESPECÍFICOS
Fecha de la información: 14-ENERO-2021 Localidad: SAN FRANCISCO ACUEXCOMAC Sublocalidad: SANTA GERTRUDIS Categoría Administrativa: 0 Dirección: CALLE JUAN PABLO SEGUNDO CP: 56300	Nombre del templo: CAPILLA SANTA GERTRUDIS Religión: CATOLICA Capacidad: 300 PERSONAS	

Municipio: ATENCO 011 Clave Municipio	Número consecutivo (identificador en el mapa) 3	MAPA 9 Número de Mapa
1.- DATOS GENERALES		2.- DATOS ESPECÍFICOS
Fecha de la información: 14-ENERO-2021 Localidad: SAN SALVADOR ATENCO Sublocalidad: SIN SUBLOCALIDAD Categoría Administrativa: 0 Dirección: CALLE 27 DE SEPTIEMBRE S/N CP: 56300	Nombre del templo: PARROQUIA LA INMACULADA CONCEPCIÓN Religión: CATOLICA Capacidad: 300 PERSONAS	

Municipio: ATENCO 011 Clave Municipio	Número consecutivo (identificador en el mapa) 6	MAPA 10 Número de Mapa
1.- DATOS GENERALES		2.- DATOS ESPECÍFICOS
Fecha de la información: 14-ENERO-2021 Localidad: ZAPOTLAN Sublocalidad: SIN SUBLOCALIDAD Categoría Administrativa: 0 Dirección: CALZADA ZAPOTLAN CENTRO CP: 56300	Nombre del templo: CAPILLA DE LA VIRGEN DE LA PRESENTACIÓN Religión: CATOLICA Capacidad: 200 PERSONAS	

Municipio: ATENCO	011 Clave Municipio	Número consecutivo (identificador en el mapa) 7	MAPA 5 Número de Mapa
1.- DATOS GENERALES		2.- DATOS ESPECÍFICOS	
Fecha de la información: 18-FEBRERO-2021 Localidad: SAN CRISTOBAL NEXQUIPAYAC Sublocalidad: SIN SUBLOCALIDAD Categoría Administrativa: 0 Dirección: 5 DE FEBRERO S/N CP: 56300	Nombre del templo: PARROQUIA SAN CRISTOBAL Religión: CATOLICA Capacidad: 200 PERSONAS		

Municipio: ATENCO	011 Clave Municipio	Número consecutivo (identificador en el mapa) 10	MAPA 4 Número de Mapa
1.- DATOS GENERALES		2.- DATOS ESPECÍFICOS	
Fecha de la información: 18-FEBRERO-2021 Localidad: SANTA ISABEL IXTAPAN Sublocalidad: SIN SUBLOCALIDAD Categoría Administrativa: 0 Dirección: CALLE 20 DE NOVIEMBRE CP: 56300	Nombre del templo: PARROQUIA DE SANTA ISABEL IXTAPAN Religión: CATOLICA Capacidad: 500 PERSONAS		

Municipio: ATENCO	011 Clave Municipio	Número consecutivo (identificador en el mapa) 8	MAPA 10 Número de Mapa
1.- DATOS GENERALES		2.- DATOS ESPECÍFICOS	
Fecha de la información: 18-FEBRERO-2021 Localidad: LA PASTORIA Sublocalidad: SIN SUBLOCALIDAD Categoría Administrativa: 0 Dirección: CALLE INDEPENDENCIA CP: 56300	Nombre del templo: MARIANA, VIRGEN DE GUADALUPE Religión: CATOLICA Capacidad: 150 PERSONAS		

Municipio: ATENCO	011 Clave Municipio	Número consecutivo (identificador en el mapa) 11	MAPA 11 Número de Mapa
1.- DATOS GENERALES		2.- DATOS ESPECÍFICOS	
Fecha de la información: 18-FEBRERO-2021 Localidad: SAN SALVADOR ATENCO Sublocalidad: FRANCISCO I. MADERO Categoría Administrativa: 0 Dirección: CALLE VILLA NICOLÁS ROMERO CP: 56300	Nombre del templo: CAPILLA DE SAN FRANCISCO DE ASIS Religión: CATOLICA Capacidad: 0 PERSONAS		

Municipio: ATENCO	011 Clave Municipio	Número consecutivo (identificador en el mapa) 9	MAPA 4 Número de Mapa
1.- DATOS GENERALES		2.- DATOS ESPECÍFICOS	
Fecha de la información: 18-FEBRERO-2021 Localidad: SANTA ROSA Sublocalidad: SIN SUBLOCALIDAD Categoría Administrativa: 0 Dirección: CALLE ROSA DE SANTA ISABEL, ESQ. VIOLETA CP: 56310	Nombre del templo: SANTA ISABEL IXTAPAN Religión: CATOLICA Capacidad: 100 PERSONAS		



TIENDAS DE AUTOSERVICIO Y DEPARTAMENTALES

FACTORES
SOCIO-ORGANIZATIVOS

TIENDAS DE AUTOSERVICIO Y DEPARTAMENTALES (5 Registros)


Municipio: <u>ATENCO</u> ¹¹ <small>Clave Municipio</small>		Número consecutivo (identificador en el mapa) 1	MAPA 8 Número de mapa
1.- DATOS GENERALES		2.- DATOS ESPECÍFICOS	
Fecha de la información: 04-MARZO-2021		Tipo:	
Localidad: ATENCO		Nombre: OXXO - PARQUE NACIONAL	
Sublocalidad: SIN SUBLOCALIDAD		Horario: LUNES-DOMINGO HRS.	
Categoría Administrativa: PRIVADA		Establecimientos Internos	
Dirección: AVENIDA PARQUE NACIONAL		Tiendas: S/	
CP: 56300		Restaurantes:	
		Cines: Bancos:	
		Otros:	
		<u>Combustibles</u>	
		Nombre:	
		Tanques:	
		Capacidad:	
		Total (Lts):	

Municipio: <u>ATENCO</u> ¹¹ <small>Clave Municipio</small>		Número consecutivo (identificador en el mapa) 3	MAPA 9 Número de mapa
1.- DATOS GENERALES		2.- DATOS ESPECÍFICOS	
Fecha de la información: 04-MARZO-2021		Tipo:	
Localidad: ATENCO		Nombre: OXXO ATENQUILLO	
Sublocalidad: SIN SUBLOCALIDAD		Horario: LUNES-DOMINGO HRS.	
Categoría Administrativa: PRIVADA		Establecimientos Internos	
Dirección: AVENIDA NACIONAL ESQUINA FRESNOS		Tiendas: S/	
CP: 56300		Restaurantes:	
		Cines: Bancos:	
		Otros:	
		<u>Combustibles</u>	
		Nombre:	
		Tanques:	
		Capacidad:	
		Total (Lts):	

Municipio: <u>ATENCO</u> ¹¹ <small>Clave Municipio</small>		Número consecutivo (identificador en el mapa) 2	MAPA 8 Número de mapa
1.- DATOS GENERALES		2.- DATOS ESPECÍFICOS	
Fecha de la información: 04-MARZO-2021		Tipo:	
Localidad: ATENCO		Nombre: TIENDAS 3B	
Sublocalidad: SIN SUBLOCALIDAD		Horario: LUNES-DOMINGO 7:00 - 20:00 HRS.	
Categoría Administrativa: PRIVADA		Establecimientos Internos	
Dirección: AVENIDA NACIONAL		Tiendas: S/	
CP: 56300		Restaurantes:	
		Cines: Bancos:	
		Otros:	
		<u>Combustibles</u>	
		Nombre: ELECTRICA	
		Tanques:	
		Capacidad:	
		Total (Lts):	

Municipio: <u>ATENCO</u> ¹¹ <small>Clave Municipio</small>		Número consecutivo (identificador en el mapa) 4	MAPA 8 Número de mapa
1.- DATOS GENERALES		2.- DATOS ESPECÍFICOS	
Fecha de la información: 04-MARZO-2021		Tipo:	
Localidad: ATENCO		Nombre: NETO	
Sublocalidad: SIN SUBLOCALIDAD		Horario: LUNES-DOMINGO HRS.	
Categoría Administrativa: PRIVADA		Establecimientos Internos	
Dirección: AVENIDA NACIONAL ESQUINA FRESNOS		Tiendas: S/	
CP: 56300		Restaurantes:	
		Cines: Bancos:	
		Otros:	
		<u>Combustibles</u>	
		Nombre:	
		Tanques:	
		Capacidad:	
		Total (Lts):	

Municipio: ATENCO	11 Clave Municipio	Número consecutivo (identificador en el mapa) 5	MAPA 2 Número de mapa
1.- DATOS GENERALES		2.- DATOS ESPECÍFICOS	
Fecha de la información: '04-MARZO-2021	Localidad: ATENCO	Tipo: Nombre: TIENDAS 3B	
Sublocalidad: SIN SUBLOCALIDAD	Categoría Administrativa: PRIVADA	Horario: LUNES-DOMINGO 7:00 - 20:00 HRS. Establecimientos Internos	
Dirección: ROSA DE ATLAMINCA S/N, SANTA ROSA	CP: 56310	Tiendas: SI Restaurantes: Cines: Bancos: Otros:	
		Combustibles	
		Nombre: ELECTRICA	
		Tanques:	
		Capacidad:	
		Total (Lts):	



SECCIÓN VII SUBSISTEMA REGULADOR

VII.- SUBSISTEMA REGULADOR

Está constituido por la organización de instituciones, acciones, normas, programas y obras destinadas a proteger a los agentes afectables, a prevenir y controlar los efectos destructivos de los fenómenos o agentes perturbadores, para propiciar de manera eficaz la vuelta a la normalidad después de un desastre o catástrofe.

Los programas de Protección Civil se implementan en diferentes niveles de acción:

- Federal
- Estatal
- Municipal
- Interno
- Específico y
- Especial

La organización del sistema descansa en tres estructuras fundamentales:

Consultiva: integrada por los consejos nacional, estatal y municipal, con funciones de coordinación, consulta y toma de decisiones.

Ejecutiva: integrada por el presidente de la República y el Secretario de Gobernación (sus similares a nivel estatal y municipal), las unidades estatales y municipales; y las unidades internas de los organismos de la administración pública. La elaboración, integración, coordinación y operación de los diferentes programas a los distintos niveles son sus funciones principales.

Participativa: integrada por grupos voluntarios y población en general, quienes con su participación social complementan el esquema de la estructura organizacional de la Protección Civil.

La determinación del sistema afectable está en función del diagnóstico de riesgos; como resultado de la identificación de los agentes perturbadores a los que está expuesta la población, sus bienes y el entorno en general.

El conocimiento de aquellas entidades que pueden ser afectadas por una calamidad es prioritario en la planeación de todos los programas en favor de la protección civil, para tal fin se requiere de información específica, como es: el número de personas que ocupan el inmueble, el lugar donde se encuentra ubicado, el equipo de seguridad con el que cuenta, etc. Variables que aportan el grado de vulnerabilidad al que está expuesta dicha entidad.

En la etapa de determinación de sistemas afectables se considera la mayor incidencia de los fenómenos perturbadores en la zona donde se encuentra ubicada la instalación a proteger, la determinación de los riesgos internos y externos, así como su probabilidad de ocurrencia, el análisis de los dispositivos de control y medidas de emergencia con los que cuenta para enfrentarlos.

Conjuntada la información se diseñan escenarios donde se pueden incluir los fenómenos perturbadores y la afectabilidad, de forma que se logre la construcción de modelos, bajo los cuales se involucran las condiciones a efectuarse y se determinan las acciones a emprender; de tal manera que la integración de programas y planes de prevención, atención y ejecución de acciones materiales a fin de prevenir, mitigar, atender y abatir las consecuencias destructivas de desastres, son las principales acciones del subsistema regulador.

REGISTROS ADMINISTRATIVOS DEL SUBSISTEMA REGULADOR



CENTROS DE RESPUESTA Y AUXILIO

**FACTORES
SOCIO-ORGANIZATIVOS**

CENTROS DE RESPUESTA INMEDIATA Y AUXILIO (3 Registros)

Municipio: ATENCO 0 11 Clave Municipio	Número consecutivo (identificador en el Mapa) 1	MAPA 10 Número de Mapa																																																
1.- DATOS GENERALES		2.- DATOS ESPECÍFICOS																																																
Fecha de la información: 23-FEBRERO-2021	Nombre: PROTECCIÓN CIVIL Y BOMBEROS ATENCO																																																	
Localidad: SAN SALVADOR ATENCO	Tipo de Centro: PROTECCIÓN CIVIL Y BOMBEROS																																																	
Sublocalidad: SIN SUBLOCALIDAD	<table border="0"> <tr> <td><u>Recursos Humanos</u></td> <td><u>Recursos Materiales</u></td> </tr> <tr> <td>Médicos: 0</td> <td>Ambulancias: 2</td> </tr> <tr> <td>Enfermeras: 0</td> <td>Helicópteros: 0</td> </tr> <tr> <td>Rescatistas: 0</td> <td>Patrullas: 0</td> </tr> <tr> <td>Bomberos: 18</td> <td>Motocicletas: 1</td> </tr> <tr> <td>Policías: 0</td> <td>Automóviles: 2</td> </tr> <tr> <td>Militares: 0</td> <td>Grúas: 0</td> </tr> <tr> <td>Otros: 2 PARAMEDICOS</td> <td>Camionetas: 1</td> </tr> <tr> <td></td> <td>Maquinaria pesada: 0</td> </tr> <tr> <td></td> <td>3</td> </tr> <tr> <td></td> <td>CAMI</td> </tr> <tr> <td></td> <td>ON</td> </tr> <tr> <td></td> <td>DE</td> </tr> <tr> <td></td> <td>BOM</td> </tr> <tr> <td></td> <td>BER</td> </tr> <tr> <td></td> <td>O Y 8</td> </tr> <tr> <td></td> <td>EQUI</td> </tr> <tr> <td></td> <td>POS</td> </tr> <tr> <td></td> <td>PER</td> </tr> <tr> <td></td> <td>SON</td> </tr> <tr> <td></td> <td>ALES</td> </tr> <tr> <td></td> <td>Equipo contra incendio: 0</td> </tr> <tr> <td></td> <td>Equipo Acuático: 0</td> </tr> <tr> <td></td> <td>Equipo de comunicación: 5</td> </tr> </table>		<u>Recursos Humanos</u>	<u>Recursos Materiales</u>	Médicos: 0	Ambulancias: 2	Enfermeras: 0	Helicópteros: 0	Rescatistas: 0	Patrullas: 0	Bomberos: 18	Motocicletas: 1	Policías: 0	Automóviles: 2	Militares: 0	Grúas: 0	Otros: 2 PARAMEDICOS	Camionetas: 1		Maquinaria pesada: 0		3		CAMI		ON		DE		BOM		BER		O Y 8		EQUI		POS		PER		SON		ALES		Equipo contra incendio: 0		Equipo Acuático: 0		Equipo de comunicación: 5
<u>Recursos Humanos</u>	<u>Recursos Materiales</u>																																																	
Médicos: 0	Ambulancias: 2																																																	
Enfermeras: 0	Helicópteros: 0																																																	
Rescatistas: 0	Patrullas: 0																																																	
Bomberos: 18	Motocicletas: 1																																																	
Policías: 0	Automóviles: 2																																																	
Militares: 0	Grúas: 0																																																	
Otros: 2 PARAMEDICOS	Camionetas: 1																																																	
	Maquinaria pesada: 0																																																	
	3																																																	
	CAMI																																																	
	ON																																																	
	DE																																																	
	BOM																																																	
	BER																																																	
	O Y 8																																																	
	EQUI																																																	
	POS																																																	
	PER																																																	
	SON																																																	
	ALES																																																	
	Equipo contra incendio: 0																																																	
	Equipo Acuático: 0																																																	
	Equipo de comunicación: 5																																																	
Dirección: AV. NACIONAL S/N SAN SALVADOR ATENCO CP:56300	<u>Brigadas</u> Contra Incendio: 0 Búsqueda y rescate: 0 Acuática: 0 Alta Montaña: 0 Antibomba: 0 <u>Otros:</u> Caballos: 0 Perros guía: 0																																																	

Municipio: ATENCO 0 11 Clave Municipio	Número consecutivo (identificador en el Mapa) 2	MAPA 2 Número de Mapa																																																										
1.- DATOS GENERALES		2.- DATOS ESPECÍFICOS																																																										
Fecha de la información: 23-FEBRERO-2021	Nombre: SUB ESTACION DE PROTECCIÓN CIVIL Y BOMBEROS ATENCO																																																											
Localidad: SANTA ROSA	Tipo de Centro: PROTECCIÓN CIVIL Y BOMBEROS																																																											
Sublocalidad: SIN SUBLOCALIDAD	<table border="0"> <tr> <td><u>Recursos Humanos</u></td> <td><u>Recursos Materiales</u></td> </tr> <tr> <td>Médicos: 0</td> <td>Ambulancias: 1</td> </tr> <tr> <td>Enfermeras: 0</td> <td>Helicópteros: 0</td> </tr> <tr> <td>Rescatistas: 0</td> <td>Patrullas: 0</td> </tr> <tr> <td>Bomberos: 8</td> <td>Motocicletas: 0</td> </tr> <tr> <td>Policías: 0</td> <td>Automóviles: 0</td> </tr> <tr> <td>Militares: 0</td> <td>Grúas: 0</td> </tr> <tr> <td>Otros: 2 PARAMEDICOS</td> <td>Camionetas: 1</td> </tr> <tr> <td></td> <td>Maquinaria pesada: 0</td> </tr> <tr> <td></td> <td>1</td> </tr> <tr> <td></td> <td>CAMI</td> </tr> <tr> <td></td> <td>ON</td> </tr> <tr> <td></td> <td>DE</td> </tr> <tr> <td></td> <td>BOM</td> </tr> <tr> <td></td> <td>BER</td> </tr> <tr> <td></td> <td>O Y 8</td> </tr> <tr> <td></td> <td>EQUI</td> </tr> <tr> <td></td> <td>POS</td> </tr> <tr> <td></td> <td>PER</td> </tr> <tr> <td></td> <td>SON</td> </tr> <tr> <td></td> <td>ALES</td> </tr> <tr> <td></td> <td>Equipo contra incendio: 1</td> </tr> <tr> <td></td> <td>LANC</td> </tr> <tr> <td></td> <td>HA</td> </tr> <tr> <td></td> <td>SIN</td> </tr> <tr> <td></td> <td>MOT</td> </tr> <tr> <td></td> <td>OR</td> </tr> <tr> <td></td> <td>Equipo Acuático: 0</td> </tr> <tr> <td></td> <td>Equipo de comunicación: 1</td> </tr> </table>		<u>Recursos Humanos</u>	<u>Recursos Materiales</u>	Médicos: 0	Ambulancias: 1	Enfermeras: 0	Helicópteros: 0	Rescatistas: 0	Patrullas: 0	Bomberos: 8	Motocicletas: 0	Policías: 0	Automóviles: 0	Militares: 0	Grúas: 0	Otros: 2 PARAMEDICOS	Camionetas: 1		Maquinaria pesada: 0		1		CAMI		ON		DE		BOM		BER		O Y 8		EQUI		POS		PER		SON		ALES		Equipo contra incendio: 1		LANC		HA		SIN		MOT		OR		Equipo Acuático: 0		Equipo de comunicación: 1
<u>Recursos Humanos</u>	<u>Recursos Materiales</u>																																																											
Médicos: 0	Ambulancias: 1																																																											
Enfermeras: 0	Helicópteros: 0																																																											
Rescatistas: 0	Patrullas: 0																																																											
Bomberos: 8	Motocicletas: 0																																																											
Policías: 0	Automóviles: 0																																																											
Militares: 0	Grúas: 0																																																											
Otros: 2 PARAMEDICOS	Camionetas: 1																																																											
	Maquinaria pesada: 0																																																											
	1																																																											
	CAMI																																																											
	ON																																																											
	DE																																																											
	BOM																																																											
	BER																																																											
	O Y 8																																																											
	EQUI																																																											
	POS																																																											
	PER																																																											
	SON																																																											
	ALES																																																											
	Equipo contra incendio: 1																																																											
	LANC																																																											
	HA																																																											
	SIN																																																											
	MOT																																																											
	OR																																																											
	Equipo Acuático: 0																																																											
	Equipo de comunicación: 1																																																											
Categoría Administrativa: SECTOR	CP:56310 Equipo Acuático: 0 Equipo de comunicación: 1																																																											
Dirección: AMAPOLA, NUEVA SANTA ROSA	<u>Brigadas</u> Contra Incendio: 0 Búsqueda y rescate: 0 Acuática: 0 Alta Montaña: 0 Antibomba: 0 <u>Otros:</u> Caballos: 0 Perros guía: 0																																																											

Municipio: ATENCO	011 Clave Municipio	Número consecutivo (identificador en el Mapa) 3	MAPA 9 Número de Mapa																																																																								
1.- DATOS GENERALES		2.- DATOS ESPECÍFICOS																																																																									
Fecha de la información: 23-FEBRERO-2021 Localidad: SAN SALVADOR ATENCO Sublocalidad: SIN SUBLOCALIDAD Categoría Administrativa: SECTOR Dirección: CALLE 27 DE SEPTIEMBRE, CENTRO AENCO CP: 56300		Nombre: COMANDANCIA Tipo de Centro: SEGURIDAD PÚBLICA Y MONITOREO <table> <thead> <tr> <th colspan="2"><u>Recursos Humanos</u></th> <th colspan="2"><u>Recursos Materiales</u></th> </tr> </thead> <tbody> <tr> <td>Médicos:</td> <td>0</td> <td>Ambulancias:</td> <td>0</td> </tr> <tr> <td>Enfermeras:</td> <td>0</td> <td>Helicópteros:</td> <td>0</td> </tr> <tr> <td>Rescatistas:</td> <td>0</td> <td>Patrullas:</td> <td>19</td> </tr> <tr> <td>Bomberos:</td> <td>0</td> <td>Motocicletas:</td> <td>9</td> </tr> <tr> <td>Policías:</td> <td>74</td> <td>Automóviles:</td> <td>0</td> </tr> <tr> <td>Militares:</td> <td>0</td> <td>Grúas:</td> <td>0</td> </tr> <tr> <td>Otros:</td> <td>0</td> <td>Camionetas:</td> <td>0</td> </tr> <tr> <td></td> <td></td> <td>Maquinaria pesada:</td> <td>0</td> </tr> <tr> <td></td> <td></td> <td>Equipo contra incendio:</td> <td>0</td> </tr> <tr> <td></td> <td></td> <td>Equipo Acuático:</td> <td>0</td> </tr> <tr> <td></td> <td></td> <td>Equipo de comunicación:</td> <td>0</td> </tr> </tbody> </table> <table> <thead> <tr> <th colspan="2"><u>Brigadas</u></th> <th colspan="2"><u>Búsqueda y rescate:</u></th> </tr> </thead> <tbody> <tr> <td>Contra Incendio:</td> <td>0</td> <td>Búsqueda y rescate:</td> <td>0</td> </tr> <tr> <td>Acuática:</td> <td>0</td> <td>Alta Montaña:</td> <td>0</td> </tr> <tr> <td>Antibomba:</td> <td>0</td> <td></td> <td></td> </tr> <tr> <td><u>Otros:</u></td> <td></td> <td></td> <td></td> </tr> <tr> <td>Caballos:</td> <td>0</td> <td>Perros guía:</td> <td>2</td> </tr> </tbody> </table>		<u>Recursos Humanos</u>		<u>Recursos Materiales</u>		Médicos:	0	Ambulancias:	0	Enfermeras:	0	Helicópteros:	0	Rescatistas:	0	Patrullas:	19	Bomberos:	0	Motocicletas:	9	Policías:	74	Automóviles:	0	Militares:	0	Grúas:	0	Otros:	0	Camionetas:	0			Maquinaria pesada:	0			Equipo contra incendio:	0			Equipo Acuático:	0			Equipo de comunicación:	0	<u>Brigadas</u>		<u>Búsqueda y rescate:</u>		Contra Incendio:	0	Búsqueda y rescate:	0	Acuática:	0	Alta Montaña:	0	Antibomba:	0			<u>Otros:</u>				Caballos:	0	Perros guía:	2
<u>Recursos Humanos</u>		<u>Recursos Materiales</u>																																																																									
Médicos:	0	Ambulancias:	0																																																																								
Enfermeras:	0	Helicópteros:	0																																																																								
Rescatistas:	0	Patrullas:	19																																																																								
Bomberos:	0	Motocicletas:	9																																																																								
Policías:	74	Automóviles:	0																																																																								
Militares:	0	Grúas:	0																																																																								
Otros:	0	Camionetas:	0																																																																								
		Maquinaria pesada:	0																																																																								
		Equipo contra incendio:	0																																																																								
		Equipo Acuático:	0																																																																								
		Equipo de comunicación:	0																																																																								
<u>Brigadas</u>		<u>Búsqueda y rescate:</u>																																																																									
Contra Incendio:	0	Búsqueda y rescate:	0																																																																								
Acuática:	0	Alta Montaña:	0																																																																								
Antibomba:	0																																																																										
<u>Otros:</u>																																																																											
Caballos:	0	Perros guía:	2																																																																								

Consecutivo 2



FACTORES
SOCIO-ORGANIZATIVOS

INFRAESTRUCTURA BÁSICA Y SERVICIOS VITALES (2 Registros)

Municipio: ATENCO Clave Municipio: 11	Número consecutivo (identificador en el mapa): 1	MAPA 8 Número de Mapa
1.- DATO GENERALES		2.- DATOS ESPECÍFICOS
Fecha de la información: 13-FEBRERO-2021 Localidad: ATENCO Sublocalidad: SIN SUBLOCALIDAD Categoría Administrativa: PRESIDENCIA MUNICIPAL Dirección: CALLE 27 DE SEPTIEMBRE S/N CP:56300	Nombre: PALACIO MUNICIPAL ATENCO Infraestructura: INFRAESTRUCTURA BASICA Capacidad: 200 PERSONAS Niveles de la construcción: 4 Número de Oficinas: 26 Días laborables: LUN-VIE Horario: 9:00 17:00 HRS.	

Municipio: ATENCO Clave Municipio: 11	Número consecutivo (identificador en el mapa): 2	MAPA 8 Número de Mapa
1.- DATO GENERALES		2.- DATOS ESPECÍFICOS
Fecha de la información: 13-FEBRERO-2021 Localidad: ATENCO Sublocalidad: SIN SUBLOCALIDAD Categoría Administrativa: DIF Dirección: CALLE EMILIANO ZAPATA - LIBERTAD CP:56300	Nombre: DIF-ATENCO Infraestructura: INFRAESTRUCTURA BASICA Capacidad: 28 PERSONAS Niveles de la construcción: 2 Número de Oficinas: 14 Días laborables: LUN-VIE Horario: 08:00 A 15:00 HRS.	

CEMENTERIOS, CREMATORIOS Y SALAS DE VELACIÓN

FACTORES
SOCIO-ORGANIZATIVOS

CEMENTERIOS, CREMATORIOS Y SALAS DE VELACIÓN (8 Registros)

Municipio: ATENCO Clave Municipio 11	Número consecutivo (identificador en el mapa) 1	MAPA 10 Número de Mapa
1.- DATO GENERALES		2.- DATOS ESPECÍFICOS
Fecha de la información: 09-MARZO-2021 Localidad: FRANCISCO I. MADERO Sublocalidad: SIN SULOLOCALIDAD Categoría Administrativa: DELEGACION Dirección: SIN DIRECCIÓN OFICIAL CP:56300	Nombre: PANTEON CIVIL FRANCISCO I. MADERO Infraestructura: CEMENTERIO Categoría: PANTEON CIVIL FRANCISCO I. MADERO Área: 20 M2mts2 Capacidad: SIN DATOS% Disponibilidad: SIN DATOS Horario: LIBRE HRS.	

Municipio: ATENCO Clave Municipio 11	Número consecutivo (identificador en el mapa) 2	MAPA 8 Número de Mapa
1.- DATO GENERALES		2.- DATOS ESPECÍFICOS
Fecha de la información: 09-MARZO-2021 Localidad: SAN SALVADOR ATENCO Sublocalidad: SIN SULOLOCALIDAD Categoría Administrativa: DELEGACION Dirección: ESQ. EMILIANO ZAPATA Y C. OJO DE AGUA CP:56300	Nombre: PANTEON CIVIL SAN SALVADOR ATENCO Infraestructura: CEMENTERIO Categoría: PANTEON CIVIL DE SAN SALVADOR ATENCO Área: 10,000 M2mts2 Capacidad: 5% Disponibilidad: SI Horario: 08:00 A 18:00 HRS.	

Municipio: ATENCO Clave Municipio 11	Número consecutivo (identificador en el mapa) 3	MAPA 9 Número de Mapa
1.- DATO GENERALES		2.- DATOS ESPECÍFICOS
Fecha de la información: 09-MARZO-2021 Localidad: ZAPOTLAN Sublocalidad: SIN SULOLOCALIDAD Categoría Administrativa: DELEGACION Dirección: CAMINO VIEJO A ZAPOTLAN, ESQ. XOCHIMILCO CP:56300	Nombre: PANTEON CIVIL ZAPOTLAN Infraestructura: CEMENTERIO Categoría: PANTEON CIVIL ZAPOTLAN Área: 4,000 M2mts2 Capacidad: 70% Disponibilidad: SI Horario: 08:00 A 18:00 HRS.	

Municipio: ATENCO Clave Municipio 11	Número consecutivo (identificador en el mapa) 4	MAPA 9 Número de Mapa
1.- DATO GENERALES		2.- DATOS ESPECÍFICOS
Fecha de la información: 09-MARZO-2021 Localidad: LA PASTORIA Sublocalidad: SIN SULOLOCALIDAD Categoría Administrativa: DELEGACION Dirección: AV. EMILIANO ZAPATA S/N CP:56300	Nombre: PANTEON CIVIL LA PASTORIA Infraestructura: CEMENTERIO Categoría: PANTEON CIVIL LA PASTORIA Área: 4,800 M2mts2 Capacidad: 95% Disponibilidad: SI Horario: 08:00 A 18:00 HRS.	

Municipio: ATENCO Clave Municipio 11	Número consecutivo (identificador en el mapa) 5	MAPA 5 Número de Mapa
1.- DATO GENERALES		2.- DATOS ESPECÍFICOS
Fecha de la información: 09-MARZO-2021 Localidad: SAN CRISTOBAL NEXQUIPAYAC Sublocalidad: SIN SULOLOCALIDAD Categoría Administrativa: DELEGACION Dirección: C. DOLORES, ESQ. CAMINI AL CAMPO DEPORTIVO CP:56300		Nombre: PANTEON CIVIL NEXQUIPAYAC Infraestructura: CEMENTERIO Categoría: PANTEON CIVIL NEXQUIPAYAC Área: 3,000 M2mts2 Capacidad: 15%% Disponibilidad: SI Horario: 08:00 A 18:00 HRS.

Municipio: ATENCO Clave Municipio 11	Número consecutivo (identificador en el mapa) 6	MAPA 8 Número de Mapa
1.- DATO GENERALES		2.- DATOS ESPECÍFICOS
Fecha de la información: 09-MARZO-2021 Localidad: SAN FRANCISCO ACUEXCOMAC Sublocalidad: SIN SULOLOCALIDAD Categoría Administrativa: DELEGACION Dirección: C. SAN FRANCISCO S/N CP:56300		Nombre: PANTEON CIVIL ACUEXCOMAC Infraestructura: CEMENTERIO Categoría: PANTEON CIVIL ACUEXCOMAC Área: 8000 M2mts2 Capacidad: 5%% Disponibilidad: SI Horario: 08:00 A 18:00 HRS.

Municipio: ATENCO Clave Municipio 11	Número consecutivo (identificador en el mapa) 7	MAPA 2 Número de Mapa
1.- DATO GENERALES		2.- DATOS ESPECÍFICOS
Fecha de la información: 09-MARZO-2021 Localidad: SANTA ROSA Sublocalidad: SIN SULOLOCALIDAD Categoría Administrativa: DELEGACION Dirección: PROLONGACIÓN LA CUCHILLA CP:56310		Nombre: PANTEON CIVIL SANTA ROSA Infraestructura: CEMENTERIO Categoría: PANTEON CIVIL SANTA ROSA Área: 3500 M2mts2 Capacidad: 70%% Disponibilidad: SI Horario: 08:00 A 18:00 HRS.

Municipio: ATENCO Clave Municipio 11	Número consecutivo (identificador en el mapa) 8	MAPA 5 Número de Mapa
1.- DATO GENERALES		2.- DATOS ESPECÍFICOS
Fecha de la información: 09-MARZO-2021 Localidad: SANTA ISABEL IXTAPAN Sublocalidad: SIN SULOLOCALIDAD Categoría Administrativa: DELEGACION Dirección: CALLE JUAREZ CP:56300		Nombre: PANTEON CIVIL IXTAPAN Infraestructura: CEMENTERIO Categoría: PANTEON CIVIL IXTAPAN Área: 4,000 M2mts2 Capacidad: 20%% Disponibilidad: SI Horario: 08:00 A 18:00 HRS.



INSTITUCIONES DE SALUD, LABORATORIOS CLÍNICOS Y CONSULTORIOS MÉDICOS

INSTITUCIONES DE SALUD Y CONSULTORIOS MÉDICOS (6 Registro)

Municipio: ATENCO 0 11 Clave Municipio	Número consecutivo (identificador en el mapa) 1	MAPA 9 Número de Mapa						
1.- DATOS GENERALES								
Fecha de la información: 14-ENERO-2021 Localidad: SAN SALVADOR ATENCO Sublocalidad: SIN SUBLOCALIDAD Categoría Administrativa: CEAPS Dirección: AV. PARQUE NACIONAL, 229 PARQUE NACIONAL S/N, SAN SALVADOR ATENCO CP:56300								
2.- DATOS ESPECÍFICOS								
Nombre: CEAPS SAN SALVADOR ATENCO CENTRO DE SALUD Institución: ISEM PÚBLICO Nivel: 1ER <u>Servicios que ofrece</u> <u>Recursos</u> Consulta SI Camas: 5 Quirófano NO Médicos: 9 Urgencias SI Enfermeras: 15 Crematorio NO Ambulancias: 0 Hospitalización SI Laboratorio SI Otros SI Especifique: PSICOLOGIA, NUTRICIÓN, PEDIATRIA, REAHABILITACIÓN, PLANIFICACIÓN FAMILIAR, MEDICINA PREVENTIVA, HIDRATACIÓN ORAL, ATENCIÓN DE PARTO								
<table border="1"> <thead> <tr> <th>Material radioactivo</th> <th>Cantidad</th> <th>Aplicación</th> </tr> </thead> <tbody> <tr> <td>NO</td> <td>0</td> <td>0</td> </tr> </tbody> </table>			Material radioactivo	Cantidad	Aplicación	NO	0	0
Material radioactivo	Cantidad	Aplicación						
NO	0	0						

Municipio: ATENCO 0 11 Clave Municipio	Número consecutivo (identificador en el mapa) 3	MAPA 10 Número de Mapa						
1.- DATOS GENERALES								
Fecha de la información: 14-ENERO-2021 Localidad: ACUEXCOMAC Sublocalidad: SIN SUBLOCALIDAD Categoría Administrativa: CEAPS Dirección: CALLE JUAREZ S/N ACUEXCOMAC CP:56300								
2.- DATOS ESPECÍFICOS								
Nombre: CENTRO DE SALUD ACUEXCOMAC CENTRO DE SALUD Institución: ISEM PÚBLICO Nivel: 1ER <u>Servicios que ofrece</u> <u>Recursos</u> Consulta SI Camas: 0 Quirófano NO Médicos: 2 Urgencias SI Enfermeras: 10 Crematorio NO Ambulancias: 0 Hospitalización NO Laboratorio NO Otros SI Especifique: VACUNACIÓN PROCANES								
<table border="1"> <thead> <tr> <th>Material radioactivo</th> <th>Cantidad</th> <th>Aplicación</th> </tr> </thead> <tbody> <tr> <td>NO</td> <td>0</td> <td>0</td> </tr> </tbody> </table>			Material radioactivo	Cantidad	Aplicación	NO	0	0
Material radioactivo	Cantidad	Aplicación						
NO	0	0						

Municipio: ATENCO 0 11 Clave Municipio	Número consecutivo (identificador en el mapa) 2	MAPA 10 Número de Mapa						
1.- DATOS GENERALES								
Fecha de la información: 14-ENERO-2021 Localidad: ZAPOTLAN Sublocalidad: SIN SUBLOCALIDAD Categoría Administrativa: CEAPS Dirección: XOCHIMILCO S/N ZAPOTLAN, ATENCO CP:56300								
2.- DATOS ESPECÍFICOS								
Nombre: CENTRO DE SALUD RURAL DISPERSO ZAPOTLAN CENTRO DE SALUD Institución: ISEM PÚBLICO Nivel: 1ER <u>Servicios que ofrece</u> <u>Recursos</u> Consulta SI Camas: 0 Quirófano NO Médicos: 2 Urgencias NO Enfermeras: 6 Crematorio NO Ambulancias: 0 Hospitalización NO Laboratorio NO Otros SI Especifique: MEDICINA PREVENTIVA								
<table border="1"> <thead> <tr> <th>Material radioactivo</th> <th>Cantidad</th> <th>Aplicación</th> </tr> </thead> <tbody> <tr> <td>NO</td> <td>0</td> <td>0</td> </tr> </tbody> </table>			Material radioactivo	Cantidad	Aplicación	NO	0	0
Material radioactivo	Cantidad	Aplicación						
NO	0	0						

Municipio: ATENCO 11 Clave Municipio	Número consecutivo (identificador en el mapa) 4	MAPA 4 Número de Mapa						
1.- DATOS GENERALES								
Fecha de la información: 14-ENERO-2021 Localidad: IXTAPAN Sublocalidad: SIN SUBLOCALIDAD Categoría Administrativa: CEAPS Dirección: IXTAPAN CP:56300								
2.- DATOS ESPECÍFICOS								
Nombre: CENTRO DE SALUD RURAL SANTA ISABEL IXTAPAN CENTRO DE SALUD Institución: ISEM PÚBLICO Nivel: 1ER <u>Servicios que ofrece</u> <u>Recursos</u> Consulta SI Camas: 0 Quirófano NO Médicos: 4 Urgencias SI Enfermeras: 8 Crematorio NO Ambulancias: 0 Hospitalización NO Laboratorio NO Otros SI Especifique: DENTAL, ESTIMULACIÓN TEMPRANA								
<table border="1"> <thead> <tr> <th>Material radioactivo</th> <th>Cantidad</th> <th>Aplicación</th> </tr> </thead> <tbody> <tr> <td>0</td> <td>0</td> <td>0</td> </tr> </tbody> </table>			Material radioactivo	Cantidad	Aplicación	0	0	0
Material radioactivo	Cantidad	Aplicación						
0	0	0						

Municipio: ATENCO	011 Clave Municipio	Número consecutivo (identificador en el mapa) 5	MAPA 2 Número de Mapa
1.- DATOS GENERALES		2.- DATOS ESPECÍFICOS	
Fecha de la información: 14-ENERO-2021 Localidad: SANTA ROSA Sublocalidad: SIN SUBLOCALIDAD Categoría Administrativa: CEAPS Dirección: AV. SEMINARIO S/N SANTA ROSA CP:56 300		Nombre: CEAPS SANTA ROSA CENTRO DE SALUD Institución: ISEM PÚBLICO Nivel: 1ER <u>Servicios que ofrece</u> <u>Recursos</u> Consulta <input type="checkbox"/> SI Camas: 2 Quirófano <input type="checkbox"/> NO Médicos: 8 Urgencias <input type="checkbox"/> NO Enfermeras: 12 Crematorio <input type="checkbox"/> NO Ambulancias: 0 Hospitalización <input type="checkbox"/> SI Laboratorio <input type="checkbox"/> SI Otros <input type="checkbox"/> SI Especifique: DENTAL, PSICOLOGIA, NUTRICIÓN, PLANIFICACIÓN FAMILIAR, VACUNAS, ATENCIÓN DE PARTO	
		Material radioactivo	Cantidad
		NO	0
			Aplicación
			0

Municipio: ATENCO	011 Clave Municipio	Número consecutivo (identificador en el mapa) 6	MAPA 8 Número de Mapa
1.- DATOS GENERALES		2.- DATOS ESPECÍFICOS	
Fecha de la información: 14-ENERO-2021 Localidad: SAN SALVADOR ATENCO Sublocalidad: SIN SUBLOCALIDAD Categoría Administrativa: IMSS Dirección: AVENIDA NACIONAL S/N CP:56300		Nombre: UNIDAD DE MEDICINA FAMILIAR 82 IMSS Institución: ISEM PÚBLICO Nivel: 1ER <u>Servicios que ofrece</u> <u>Recursos</u> Consulta <input type="checkbox"/> SI Camas: 0 Quirófano <input type="checkbox"/> NO Médicos: 6 Urgencias <input type="checkbox"/> NO Enfermeras: 6 Crematorio <input type="checkbox"/> NO Ambulancias: 0 Hospitalización <input type="checkbox"/> NO Laboratorio <input type="checkbox"/> NO Otros <input type="checkbox"/> NO Especifique:	
		Material radioactivo	Cantidad
		NO	0
			Aplicación
			0

INVENTARIO DE RECURSOS Y TELÉFONOS DE EMERGENCIA

INVENTARIO DE RECURSOS

La población municipal en caso de alguna eventualidad cuenta con el gran apoyo del Ayuntamiento, así como de todas las instancias de seguridad y auxilio, mismas que ponen a su disposición los recursos tanto humanos como materiales, convencidos que trabajando de manera conjunta se lograrán brindar más seguridad y apoyo a la población

DEPENDENCIA	RESPONSABLE	TELÉFONO	RECURSOS
Unidad de Protección Civil y Bomberos	C. Hugo Arquimides Martínez Rodríguez	(595) 95 3 14 14	2 Ambulancias 1 Pipas de agua 3 Camiones 1 Motocicleta 2 Autos 2 Camionetas
Seguridad Pública y Monitoreo	C. Lucio Medina Martínez	(595) 95 3 28 88	19 Patrullas 1 Unidad de Celula de Búsqueda 1 Policia de Genero 9 Motocicleta 2 Perros guía

TELÉFONOS DE EMERGENCIA

Para dar respuesta inmediata a todas aquellas situaciones de desorden ante la presencia de los agentes perturbadores es necesario contar con directorios de todas aquellas instancias de prevención y auxilio, en esta sección se cuenta con directorios en los niveles municipal y estatal.

CENTROS REGIONALES DE OPERACIONES DE PROTECCIÓN CIVIL EN EL ESTADO DE MÉXICO		NUMERO TELEFÓNICO
I.	ZINACANTEPEC	722-215-0115 722-213-2886
II.	NAUCALPAN	555-358-1378 555-358-2136
III.	AMECAMECA	597-978-2823 597-978-3389
IV.	TENANCINGO	714-142-1414
V.	TULTEPEC	555-892-5653
VI.	VALLE DE CHALCO	555-797-7730

DIRECTORIO ESTATAL DE ATENCIÓN CIUDADANA	
DEPENDENCIA	NUMERO TELEFÓNICO
Policía Federal de Caminos	722-270-3010 722-270-3009
Policía Estatal	722-279-6200 722-279-6250
Junta de Caminos	722-384-2000
Locatel Estado de México	722-214-2425
Bomberos Toluca	722-217-5888
CAEM	722-226-2912

TELÉFONOS DE EMERGENCIA			
EMERGENCIAS	CENTROS DE ATENCIÓN	DENUNCIAS Y DELITOS	TURISMO
800 713 4147 LOCATEL	070 800 696 9696 (Centro de Atención Telefónica)	800 018 7878 Teléfono verde (Restauración y Fomento Forestal)	078 Ángeles Verdes (Jefatura de Servicios de Auxilio Turístico)
800 590 1700 Incendios Forestales	800 710 2496 800 221 3109 Orientación Psicológica y dudas (DIFEM)	800 232 0835 ECOTEL	
071 Comisión de Electricidad		800 108 4053 Vida sin Violencia (INMUJERES)	

TELÉFONOS DE EMERGENCIA
911

DIRECTORIO ESTATAL DE SERVICIOS DE SALUD	
DEPENDENCIA	NUMERO TELEFÓNICO
Hospital Adolfo López Mateos	722-217-3545 722-217-3525
Hospital Nicolás San Juan	722-273-0341 722-272-0342
Hospital del Niño DIF	722-217-4044 722-217-4043
Clínica ISSSTE	722-217-4504 722-217-4568 722-217-1471
Hospital de la Mujer DIF	722-217-2811 722-217-2922
Centro Médico de Toluca	722-232-2222
Clínica 220 IMSS	722-217-0733 722-219-6365 722-217-3525
Clínica 222 IMSS Gineco-Obstetricia	722-214-0111
ISSEMYM Centro Médico	722-275-6317 722-275-6300
ISSEMyM Trauma (Alameda)	722-214-9777
ISSEMyM Materno Infantil	722-271-6168 722-272-6189
IMSS N-11	722-211-6087
Cruz Roja Toluca	722-217-3333 722-217-2540
Bomberos Toluca	722-217-5888
Servicio de Urgencias del Estado de México	722-272-0122 722-272-0135 722-272-0125
CAEM	722-226-2912

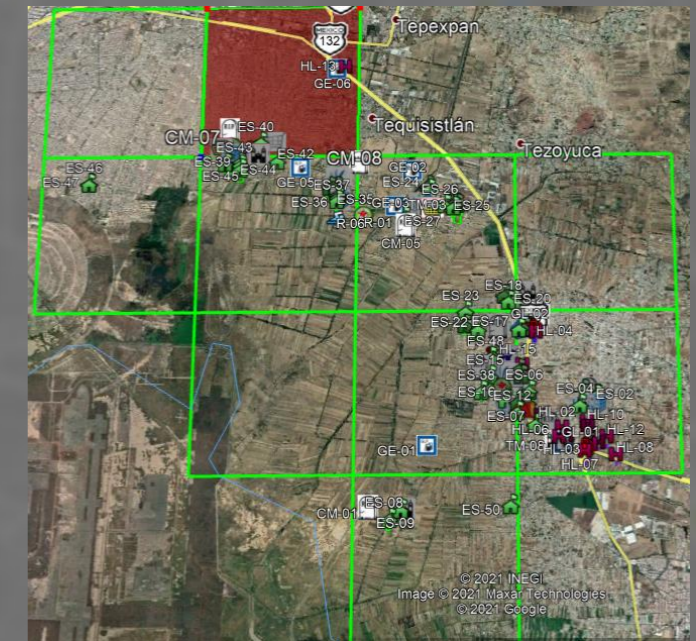
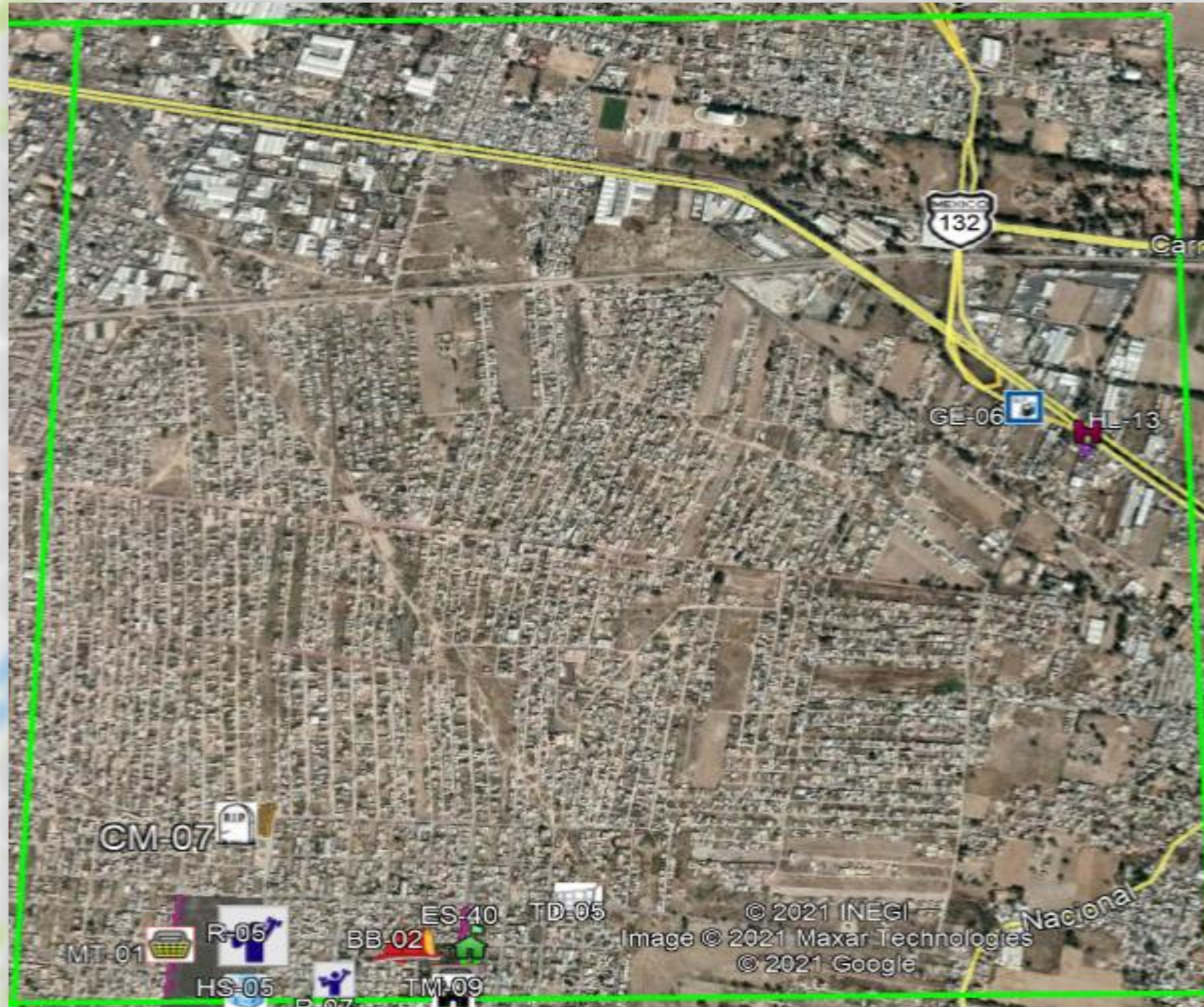


SECCIÓN VIII

MAPAS DE

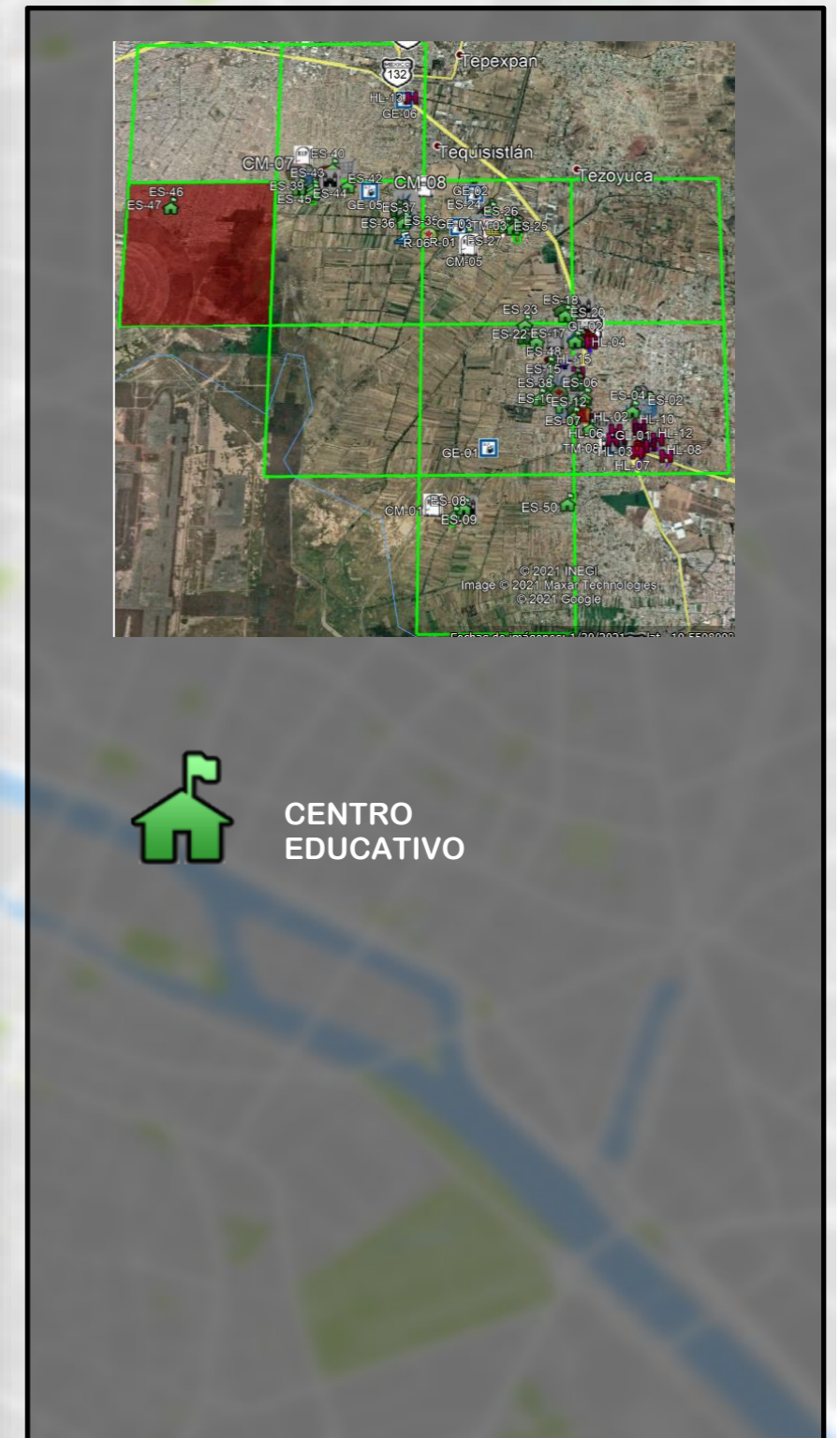
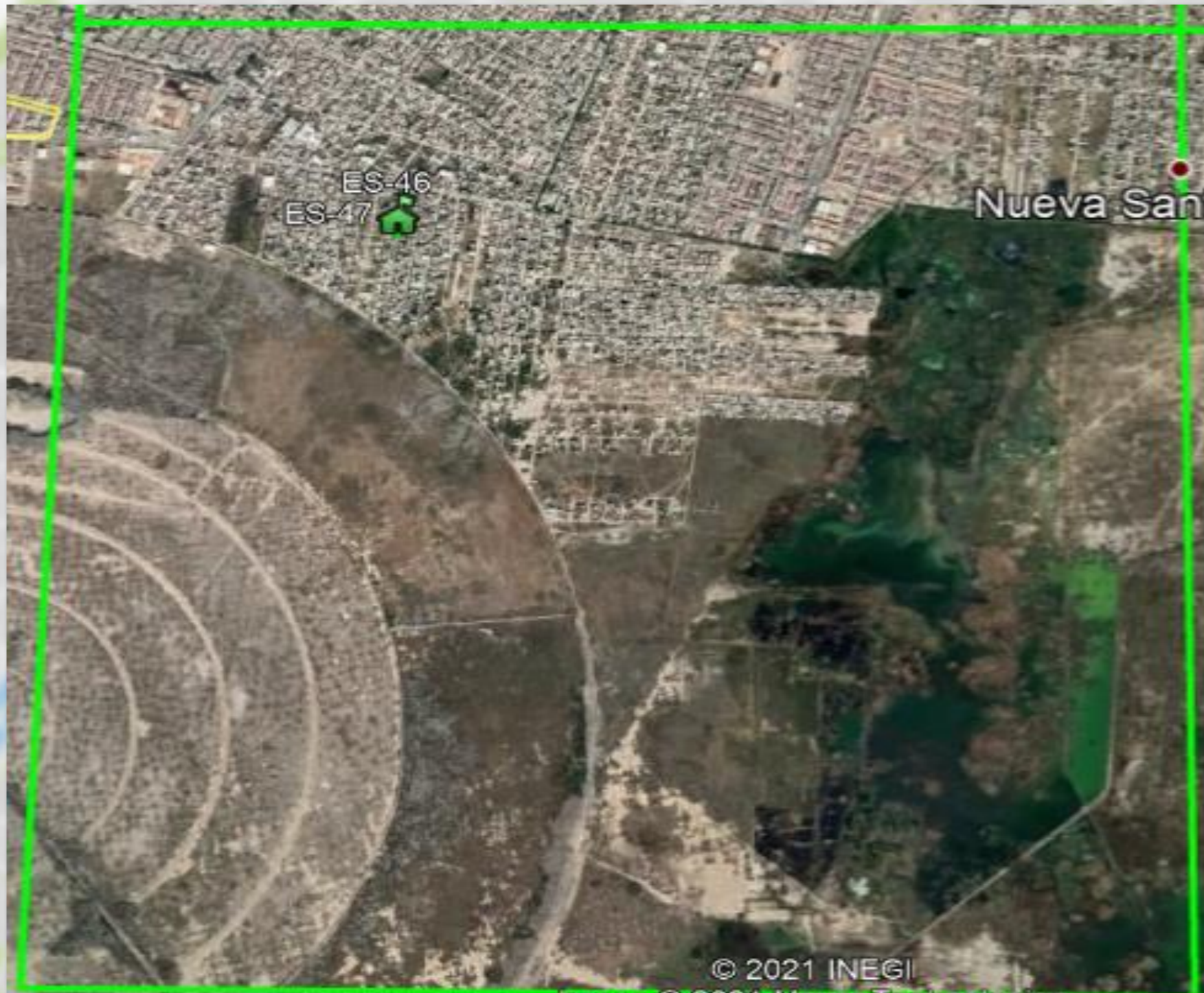
REFERENCIA

VIII.- MAPAS DE REFERENCIA GEOGRÁFICA MAPA 2

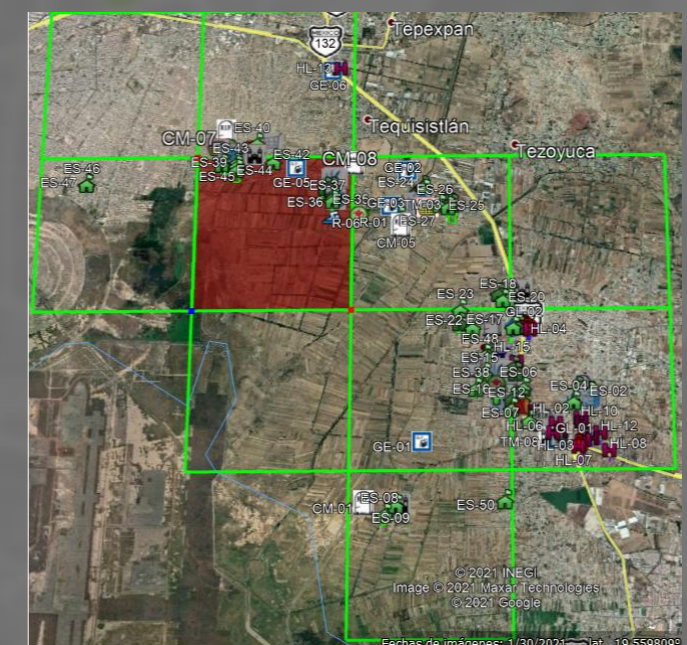
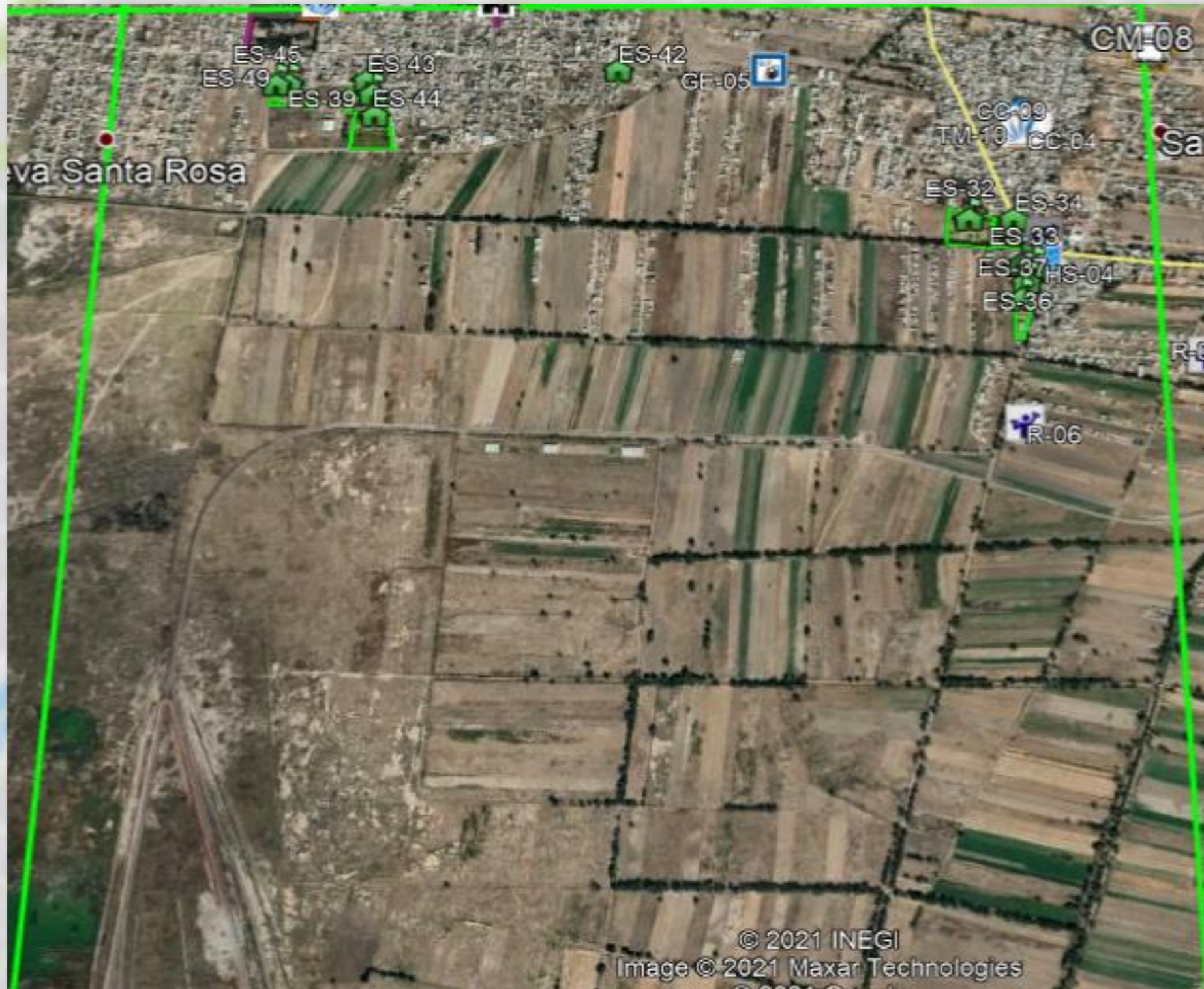


	ESTACIÓN DE CARBURACIÓN		CENTRO EDUCATIVO
	HOSPEDAJE		CENTRO RERECREATIVO
	CEMENTERIO		HOSPITAL
	AUXILIO. PROTECCIÓN CIVIL		TEMPLO
	MERCADO		TIENDA DE AUTOSERVICIO

MAPA 3



MAPA 4



ESTACIÓN DE CARBURACIÓN



BIBLIOTECA



CENTRO EDUCATIVO



AUDITORIO



CENTRO RECREATIVO

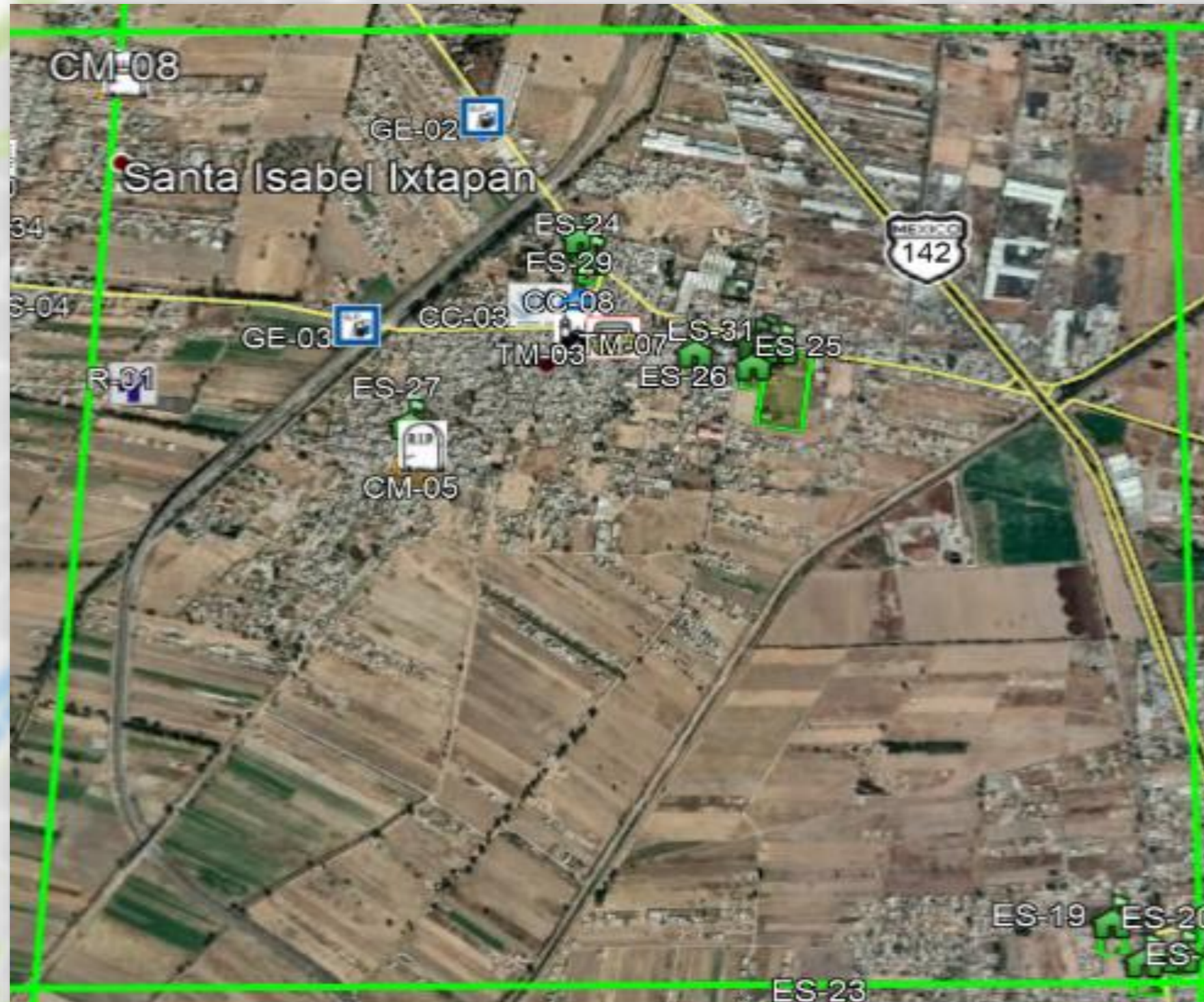


TEMPLO



HOSPITAL

MAPA 5



	CEMENTERIO		CENTRO EDUCATIVO
	HOSPITAL		TEMPLO
	AUDITORIO		MERCADO
	CENTRO RECREATIVO		BIBLIOTECA
	ESTACIÓN DE CARBURACIÓN		

MAPA 8



	CENTRO EDUCATIVO		AUDITORIO
	ESTACIÓN DE CARBURACIÓN		MERCADO
	CEMENTERIO		CENTRO CULTURAL
	TEMPLO		EDIFICIO PÚBLICO
	HOSPITAL		TEATRO
	CENTRO RECREATIVO		AUXILIO SEG. PÚBLICA
	TIENDA DEPARTAMENTAL		

MAPA 10



© 2021 INEGI
Image © 2021 Maxar Technologies
© 2021 Google

TEMPLO

CENTRO EDUCATIVO

CEMENTERIO

CONCEPTOS Y DEFINICIONES

ALBERGUE O REFUGIO.- Lugar o sitio destinado para prestar asilo y resguardo a la población evacuada y/o damnificada ante la amenaza u ocurrencia de un fenómeno perturbador.

AMENAZA DE PELIGRO.- Probabilidad de ocurrencia de un evento potencialmente desastroso durante un período de tiempo en un sitio determinado.

ATLAS DE RIESGOS.- Conjunto de riesgos localizados geográficamente y representados en cartografía, así como las normas, medidas, disposiciones jurídicas y recomendaciones aplicables, para reducir al mínimo la probabilidad de ocurrencia de los mismos, indicando en cada caso los tiempos, la responsabilidad y participación de las dependencias públicas, de la iniciativa privada y del sector social.

COORDENADAS GEOGRÁFICAS.- Es el conjunto de pares coordenados que indican la posición de los elementos o rasgos que se hallan sobre la superficie terrestre. Se determinan con base en la distancia que guarda cada elemento respecto a las líneas imaginarias de referencia llamadas paralelos y meridianos, conformando una cuadrícula, para ubicar y representarlos dimensionalmente con precisión, empleando la latitud y la longitud.

DAMNIFICADO.- Persona afectada por un desastre, que ha sufrido daño o perjuicio en su salud o sus bienes, o ambas, y queda sin alojamiento o vivienda de manera total o parcial, permanente o temporalmente, recibiendo en primera instancia albergue y alimentación por parte de las instituciones y organizaciones de ayuda y auxilio.

DESASTRE.- Evento que ocurre de forma repentina e inesperada, ocasionando desorganización de los patrones normales de vida y alteración del ecosistema, cuyas pérdidas están representadas por la salud e incluso la vida de la población, la destrucción de sus bienes, y daños al entorno ambiental.

ELEMENTOS BAJO RIESGO.- Contempla a la población, las obras civiles, las actividades económicas, los servicios públicos y la infraestructura, de un sitio determinado.

ESCALA GRÁFICA.- Sirve para indicar de manera gráfica la relación existente entre las dimensiones reales de la superficie terrestre y la representación de ésta en un mapa, es decir, es una representación a escala. La forma común de hacerlo es mediante el trazo de una línea horizontal recta dividida en segmentos que de acuerdo a la escala numérica, cada uno de ellos equivale a una cierta distancia real de la superficie terrestre.

ESCALA NUMÉRICA.- Se refiere al valor numérico que indica la relación de representación dimensional de equivalencia entre los puntos o rasgos de la superficie terrestre y su trazo en un mapa.

EVACUACIÓN.- Procedimiento de medida de seguridad que consiste en trasladar a la población de la zona en inminente peligro hacia un sitio seguro o algún refugio temporal.

LATITUD.- Es la distancia medida en longitud de arco (grados, minutos, segundos), a partir del paralelo del Ecuador hacia un punto de la superficie terrestre, con dirección norte o sur. Existen 90° en cada dirección.

LONGITUD.- Es la distancia medida en longitud de arco (grados, minutos, segundos), a partir del meridiano de Greenwich hacia un punto de la superficie terrestre, con dirección oriente o poniente. Existen 180° en cada dirección.

MAPA. - Es la representación reducida, generalizada y matemáticamente determinada de la superficie terrestre sobre un plano; en el cual se muestra la distribución, el estado y los vínculos de los diferentes fenómenos naturales y sociales, pudiendo ser seleccionados y caracterizados de acuerdo a la asignación de cada mapa.

MAPA TEMÁTICO.- Este tipo de mapa representa las complejas relaciones que se llevan a cabo entre fenómenos sociales, económicos y del medio; englobadas a temas específicos.

PUNTO PELIGROSO.- Es aquel sitio donde se pueden producir siniestros que afecten a la población, la infraestructura básica o la naturaleza; pueden ser de origen natural o humano.

RIESGO ESPECÍFICO.- Grado de pérdidas esperado, debido a la ocurrencia de un evento en particular y como una función de amenaza y vulnerabilidad.

SIMBOLOGÍA.- Es el conjunto de signos y figuras adoptadas convencionalmente para expresar una idea o concepto, ya sea por alguna semejanza o correspondencia; con el objetivo de facilitar su lectura e interpretación.

SISTEMA ESTATAL DE RIESGOS.- Es el elemento ordenador que integra y procesa información, proporcionando resultados que se traducen en instrumentos fundamentales para los programas de prevención y auxilio.

SUBSISTEMA AFECTABLE.- Se refiere a la población, equipamiento y medio ambiente que puede sufrir alguna alteración en su estructura y funcionamiento normal, ya sea de forma temporal o permanente.

SUBSISTEMA PERTURBADOR.- Conjunto de fenómenos de origen natural o antrópico que pueden ocasionar algún siniestro o desastre.

SUBSISTEMA REGULADOR.- Está integrado por diferentes dependencias gubernamentales que realizan acciones de protección y ayuda, así como los grupos del sector privado y social que pudieran auxiliar antes, durante o después de que se presente algún siniestro, tales como; Protección Civil, Bomberos, Seguridad Pública, Grupos de emergencia, Grupos Voluntarios, además del equipamiento existente; Hospitales, Albergues, Hoteles, Centros de Abastecimiento, Centros de acopio de víveres, etc.

VULNERABILIDAD.- Grado de pérdida en un elemento o grupos de elementos bajo riesgo, resultado de la probable ocurrencia de un evento desastroso; expresada en una escala que va de cero o sin algún daño a pérdida total.

FUENTES DE INFORMACIÓN

VÁZQUEZ CASTILLO JAIME, 1999. *Almoleya del Río Monografía Municipal*. Instituto Mexiquense de Cultura. Toluca, Estado de México. 168 pág.

GEM, DIRECCIÓN GENERAL DE PROTECCIÓN CIVIL, 2018. *Sistema Estatal de Riesgos del Estado de México*.


GOBIERNO MUNICIPAL DE ISIDRO FABELA, PROTECCIÓN CIVIL MUNICIPAL, 2017. *Levantamiento en campo de la información estadística y cartográfica de zonas de riesgo y registros administrativos*.

http://www.ssn.unam.mx/sismicidad/reportes-especiales/2017/SSNMX_rep_esp_20170919_Puebla-Morelos_M71.pdf

COLABORADORES

La realización del presente documento es la culminación de un arduo y constante trabajo que se ha desarrollado durante la administración 2019-2021, con la participación activa en la **recopilación y actualización de información** estadística y georeferencia de los subsistemas perturbador, afectable y regulador por parte del personal de la Dirección de Protección Civil Atenco que las actividades de **diseño, captura, edición corrección e impresión digital** fueron llevadas a cabo por el personal del Departamento de Geoprocesamiento y Base de Datos, de la Coordinación General de Protección Civil del Estado de México, utilizando tecnología de Sistemas de Información Geográfica e integrada al Sistema Estatal de Riesgos.

Este trabajo se concluyó en el mes de Marzo del 2021.



Esta información se elaboró con el apoyo de métodos automatizados y se cuenta con respaldos digitales para su consulta, los cuales forman parte del Sistema Estatal de Riesgos del Estado de México.

Solicitamos al usuario notificar cualquier error u omisión que encontrara en este documento a:

- **Coordinación General de Protección Civil del Estado de México.**
Blvrd. Adolfo López S/N, km. 4.1, Col. Las Cultura, Zinacantepec.
Teléfonos y fax: 01(722) 2-13-23-44 y 2-13-17-48.
- **Dirección Municipal de Protección Civil Atenco**
Dirección: Av. Nacional S/N San Salvador Atenco, Estado de México
Teléfonos: (595) 95-3-14-14